



Схема
планировочной организации земельного участка с кадастровым номером
83:00:040003:575




Экспликация:


1 —  - зона купания взрослых


9 -  - помещения для инвентаря

2 —  - зона купания детей


3 —  - зона шезлонгов

4 —  - волейбольная площадка

5 -  - кабинки для переодевания

6 -  - игровая зона для детей

7 -  - душевая кабина, биотуалет

8-  - спасательный пост