

РОССИЙСКАЯ ФЕДЕРАЦИЯ
Ханты – Мансийский автономный округ - Югра
Общество с ограниченной ответственностью
«Инжиниринговый центр «Проектор»

**«Обустройство Хасырейского нефтяного месторождения.
Промысловые трубопроводы. Реконструкция»**

Документация по планировке территории
(проект планировки территории, содержащий проект межевания)

Для размещения объекта ООО «ННК-Северная нефть»

Том 3
Основная часть проекта межевания территории

Генеральный директор



О.А. Иванова

г. Нижневартовск
2025

Содержание тома 3

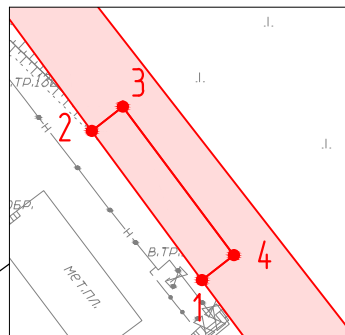
Наименование	Примечание
Основная часть проекта межевания территории:	
Раздел 5 «Проект межевания территории. Графическая часть»	
Чертежи проекта межевания территории	Стр.2...49
Раздел 6 «Проект межевания территории. Текстовая часть»	Стр.50...65

С



Российская Федерация
Ненецкий автономный округ
Хасырейское нефтяное месторождение

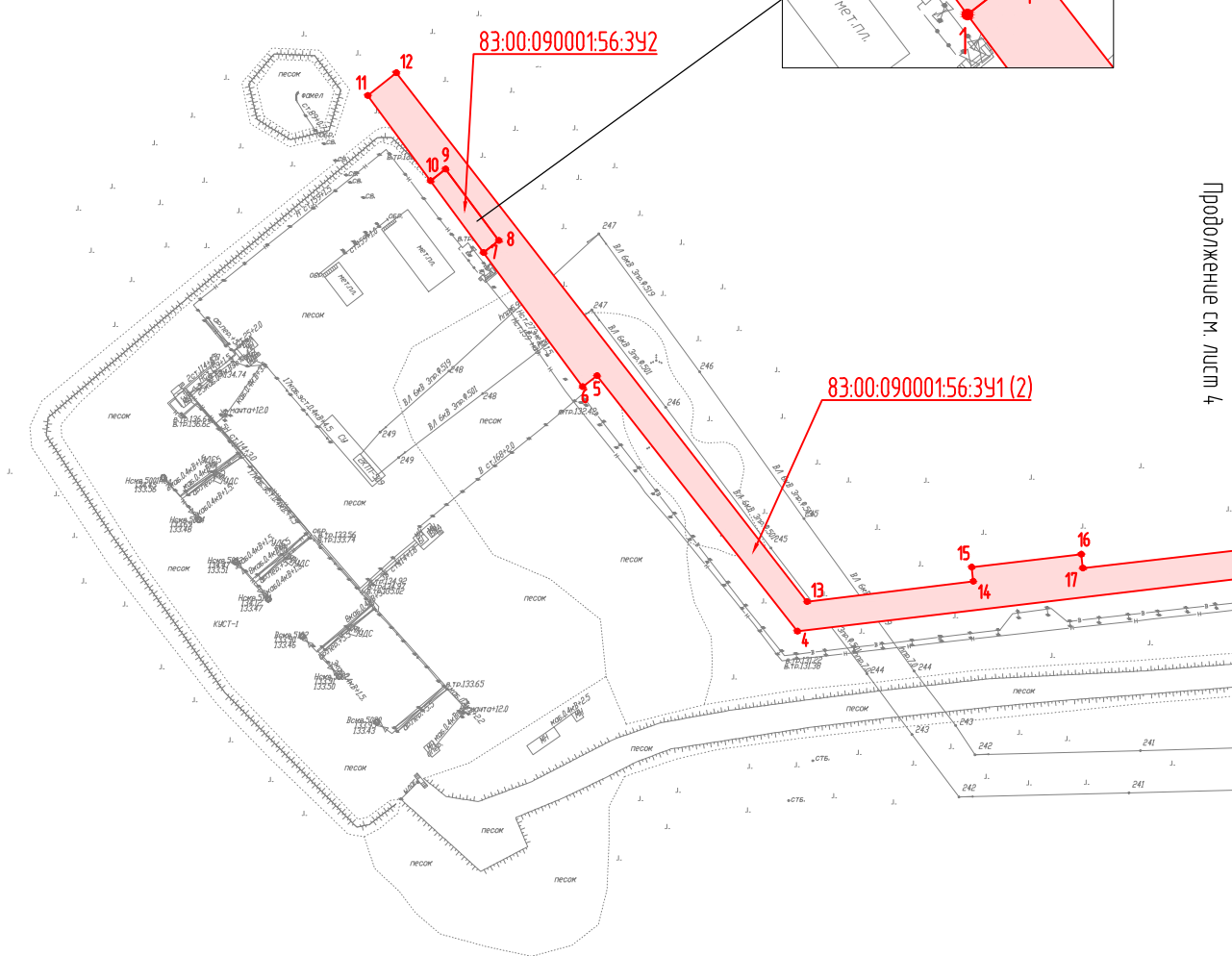
Выноска 1
М1:1000



83:00:090001

83:00:090001:56:3У2

83:00:090001:56:3У1 (2)



Продолжение см. лист 4

Условные обозначения см. листы 1, 2.

Инв. № подл.	Подпись и дата	Взам. инв. №

Изм.	Кол. Уч	Лист	№ док	Подпись	Дата

Чертеж межевания территории (1:2000)

Лист

3

Формат А4

С



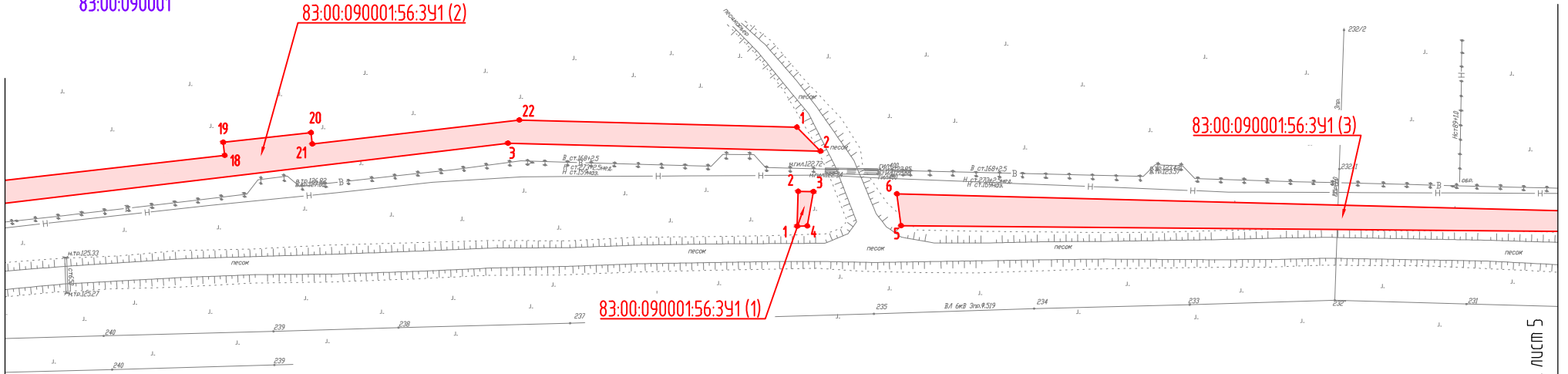
Российская Федерация
Ненецкий автономный округ
Хасырейское нефтяное месторождение

83:00:090001

83:00:090001:56:341 (2)

83:00:090001:56:341 (3)

83:00:090001:56:341 (1)



Начало см. лист 3

Продолжение см. лист 5

Инв. № подл.	Подпись и дата	Взам. инв. №


Условные обозначения см. листы 1, 2.

Изм.	Кол. Уч	Лист	№ док	Подпись	Дата

Чертеж межевания территории (1:2000)

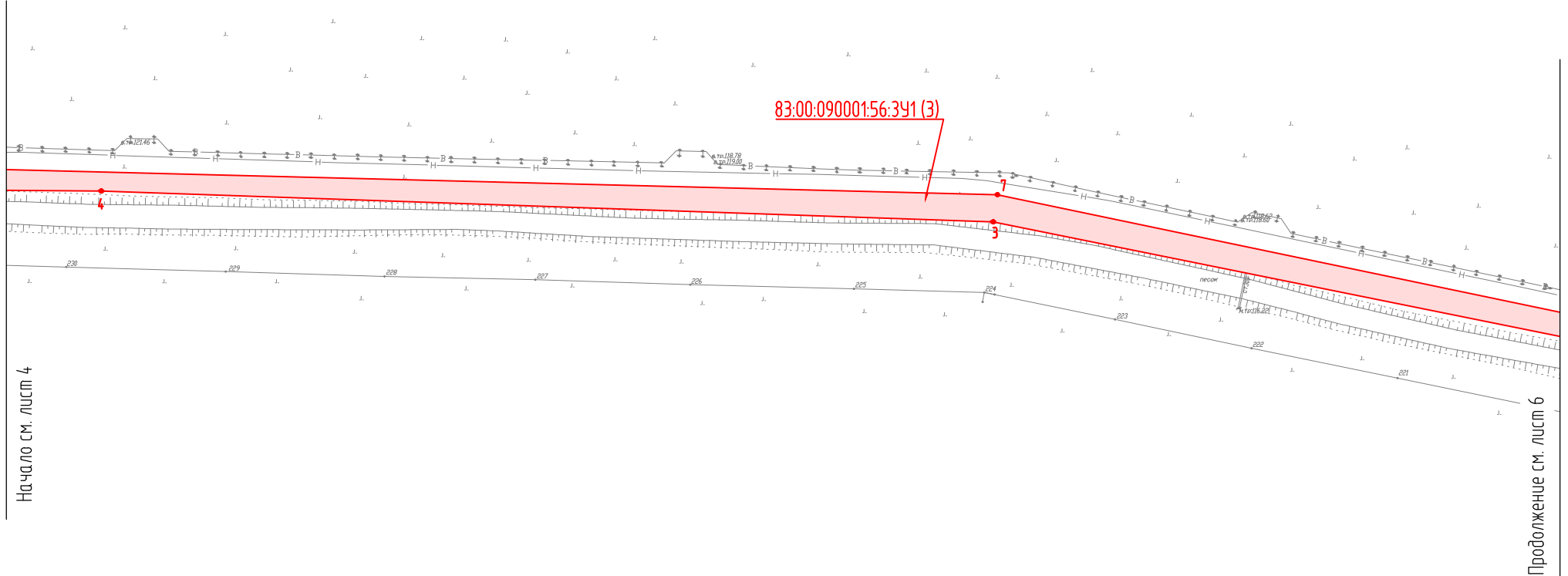
Лист
4

С


 Российская Федерация
 Ненецкий автономный округ
 Хасырейское нефтяное месторождение

83:00:090001

83:00:090001:56:391 (3)



Начало см. лист 4

Продолжение см. лист 6

Инв. № подл.	Взам. инв. №

Подпись и дата


Условные обозначения см. листы 1, 2.

Изм.	Кол.Уч	Лист	Индок	Подпись	Дата

Чертеж межевания территории (1:2000)

Лист
5

↑ С
 Российская Федерация
 Ненецкий автономный округ
 Хасырейское нефтяное месторождение



Инв. № подл.	Взам. инв. №
Подпись и дата	

Условные обозначения см. листы 1, 2.

Изм.	Кол.Уч	Лист	№док	Подпись	Дата

Чертеж межевания территории (1:2000)

Продолжение см. лист 7

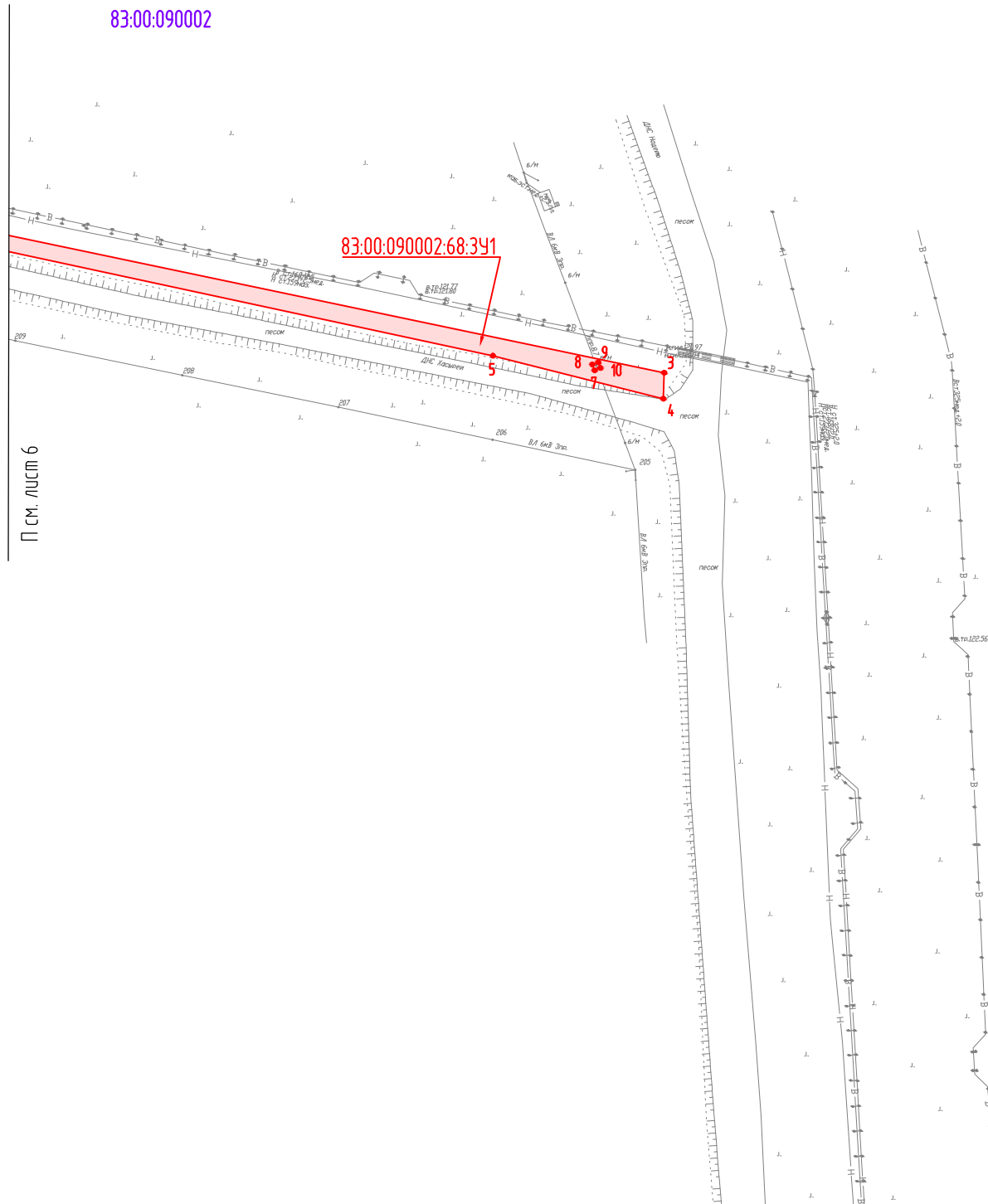
С



Российская Федерация
Ненецкий автономный округ
Хасырейское нефтяное месторождение

83:00:090002

83:00:090002:68.3У1



П см. лист 6

Условные обозначения см. листы 1, 2.

Инв. № подл.	Подпись и дата	Взам. инв. №

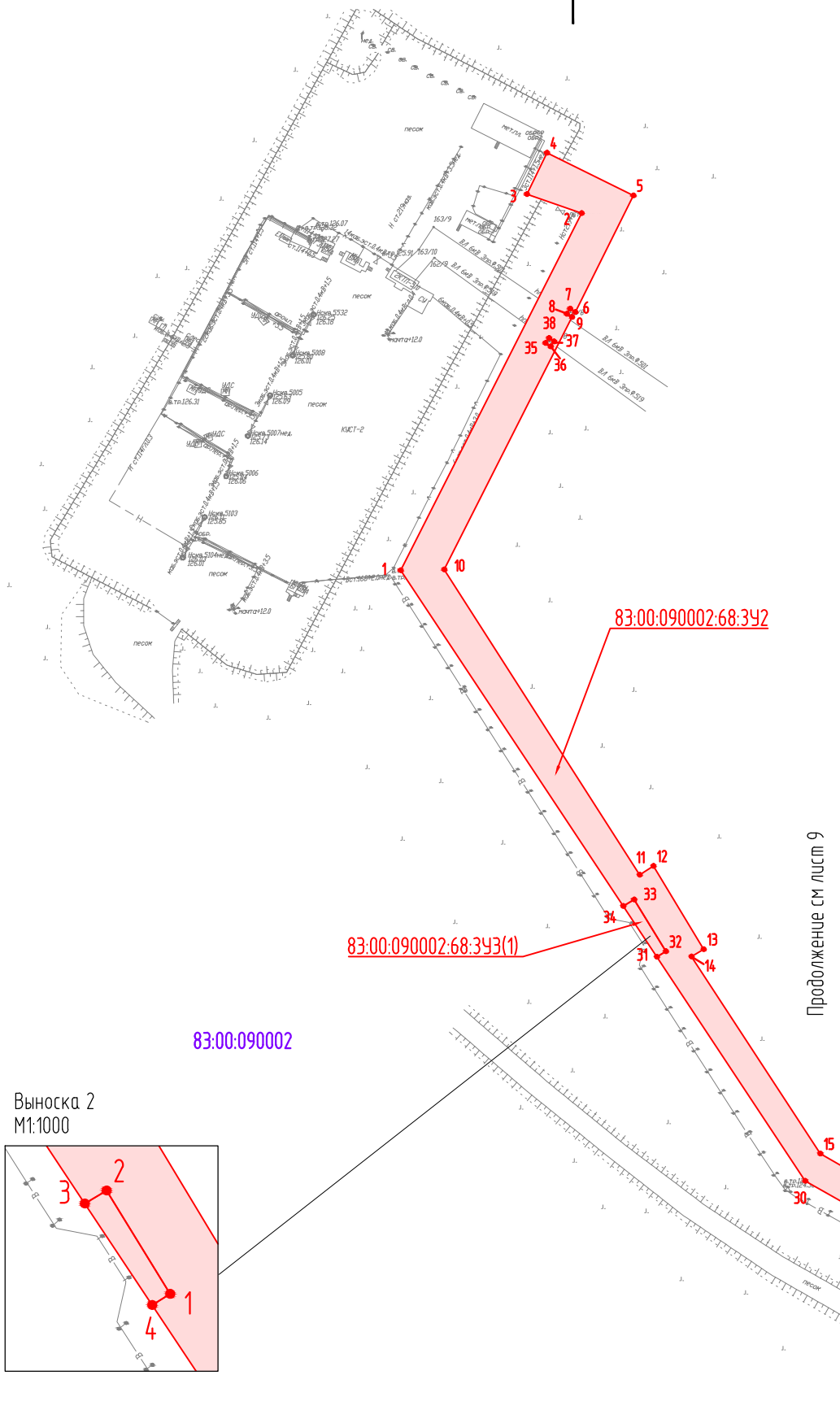
Изм.	Кол. Уч	Лист	№ док	Подпись	Дата

Чертеж межевания территории (1:2000)

Лист
7



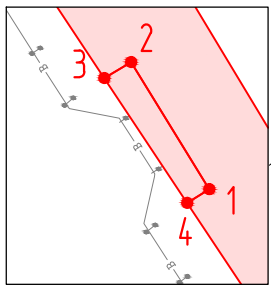
Российская Федерация
Ненецкий автономный округ
Хасырейское нефтяное месторождение



Продолжение см лист 9

83:00:090002

Выноска 2
М1:1000



Условные обозначения см. листы 1, 2.

Инв. № подл.	Подпись и дата	Взам. инв. №

Изм.	Кол. Уч	Лист	№ док	Подпись	Дата

Чертеж межевания территории (1:2000)

Российская Федерация
Ненецкий автономный округ
Хасырейское нефтяное месторождение

Начало см. лист 8

83:00:090002

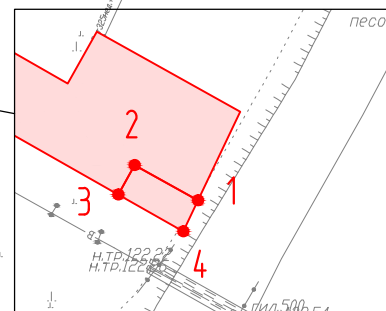
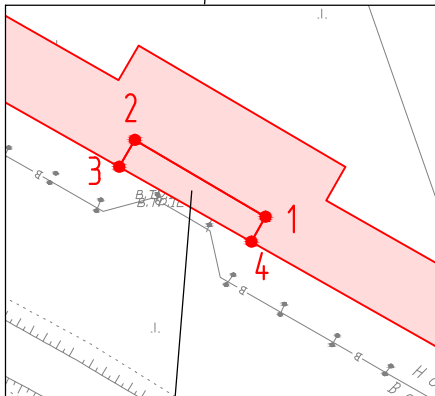
83:00:090002:68:3УЗ(2)

83:00:090002:68:3УЗ

83:00:090002:68:3УЗ(3)

Выноска 4
М1:1000

Выноска 3
М1:1000



Условные обозначения см. листы 1, 2.

Инв. № подл.	Подпись и дата	Взам. инв. №

Изм.	Кол. Уч	Лист	№ док	Подпись	Дата

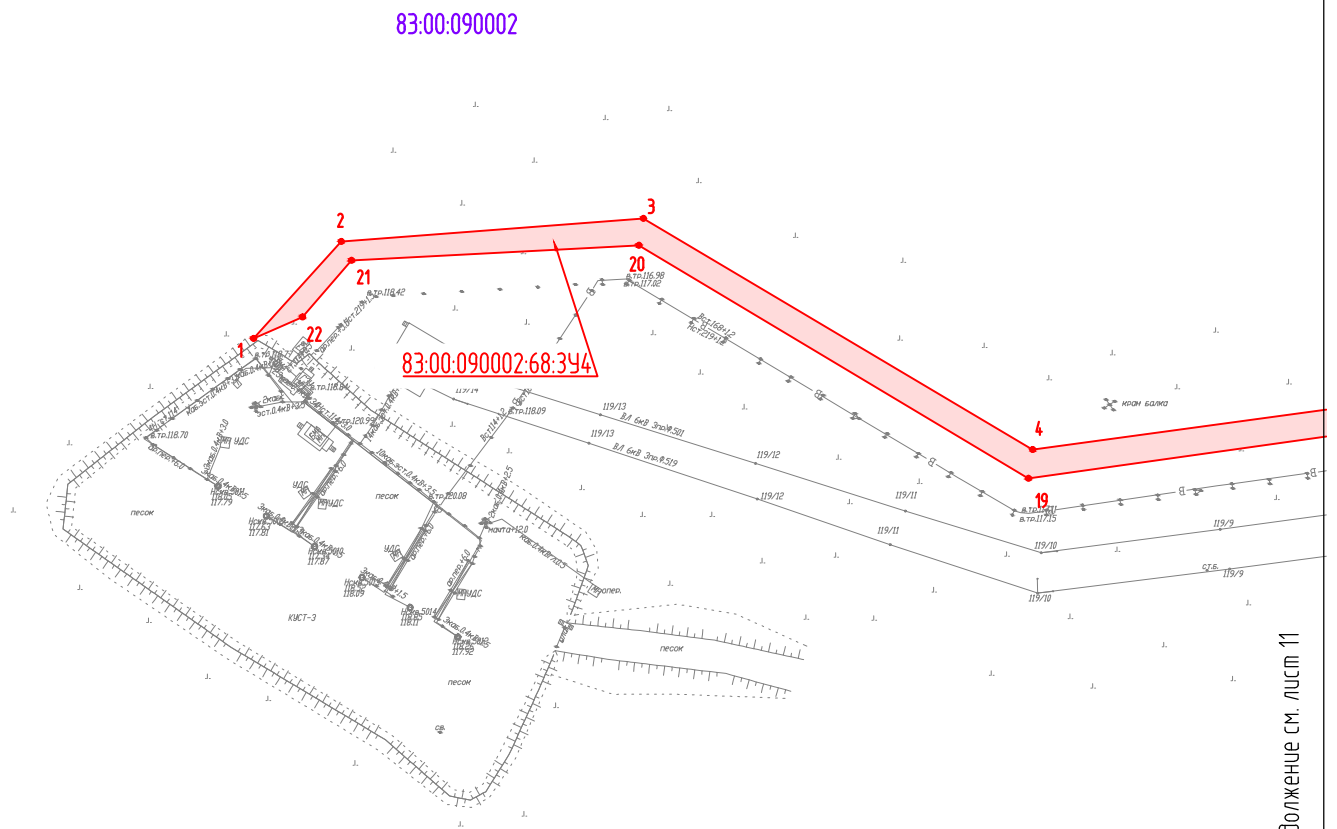
Чертеж межевания территории (1:2000)

Лист
9

С



Российская Федерация
Ненецкий автономный округ
Хасырейское нефтяное месторождение



Инв. № подл.	Подпись и дата	Взам. инв. №

Изм.	Кол. Уч	Лист	№ док	Подпись	Дата

Чертеж межевания территории (1:2000)

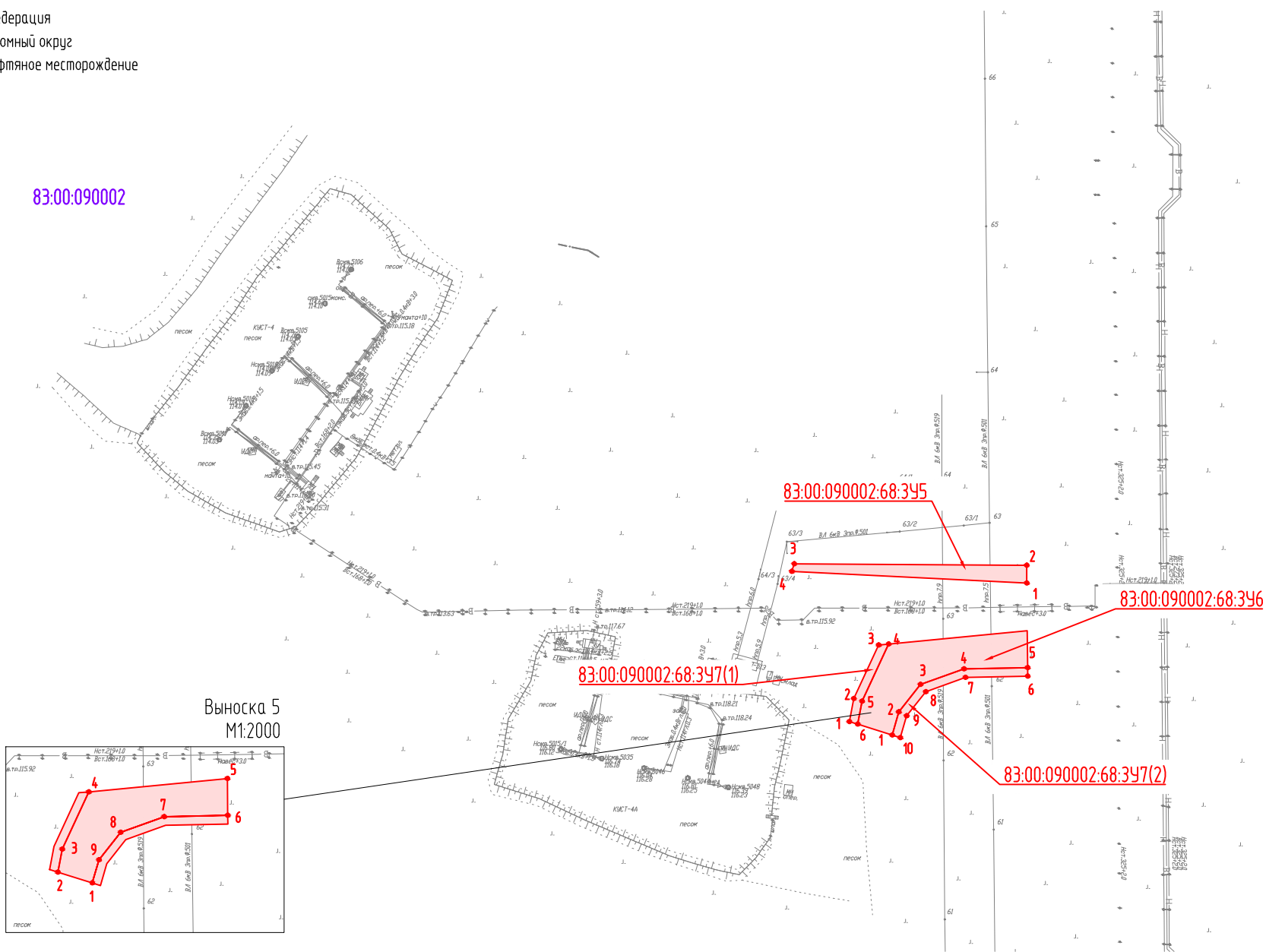
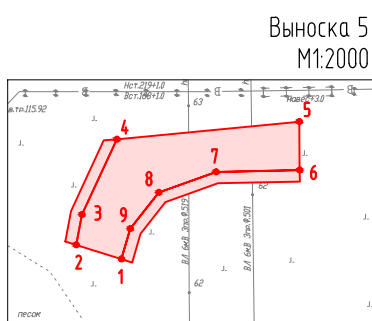
Условные обозначения см. листы 1, 2.

Продолжение см. лист 11

С

Российская Федерация
 Ненецкий автономный округ
 Хасырейское нефтяное месторождение

83:00:090002



Взам. инб. №

Подпись и дата

Инб. № подл.

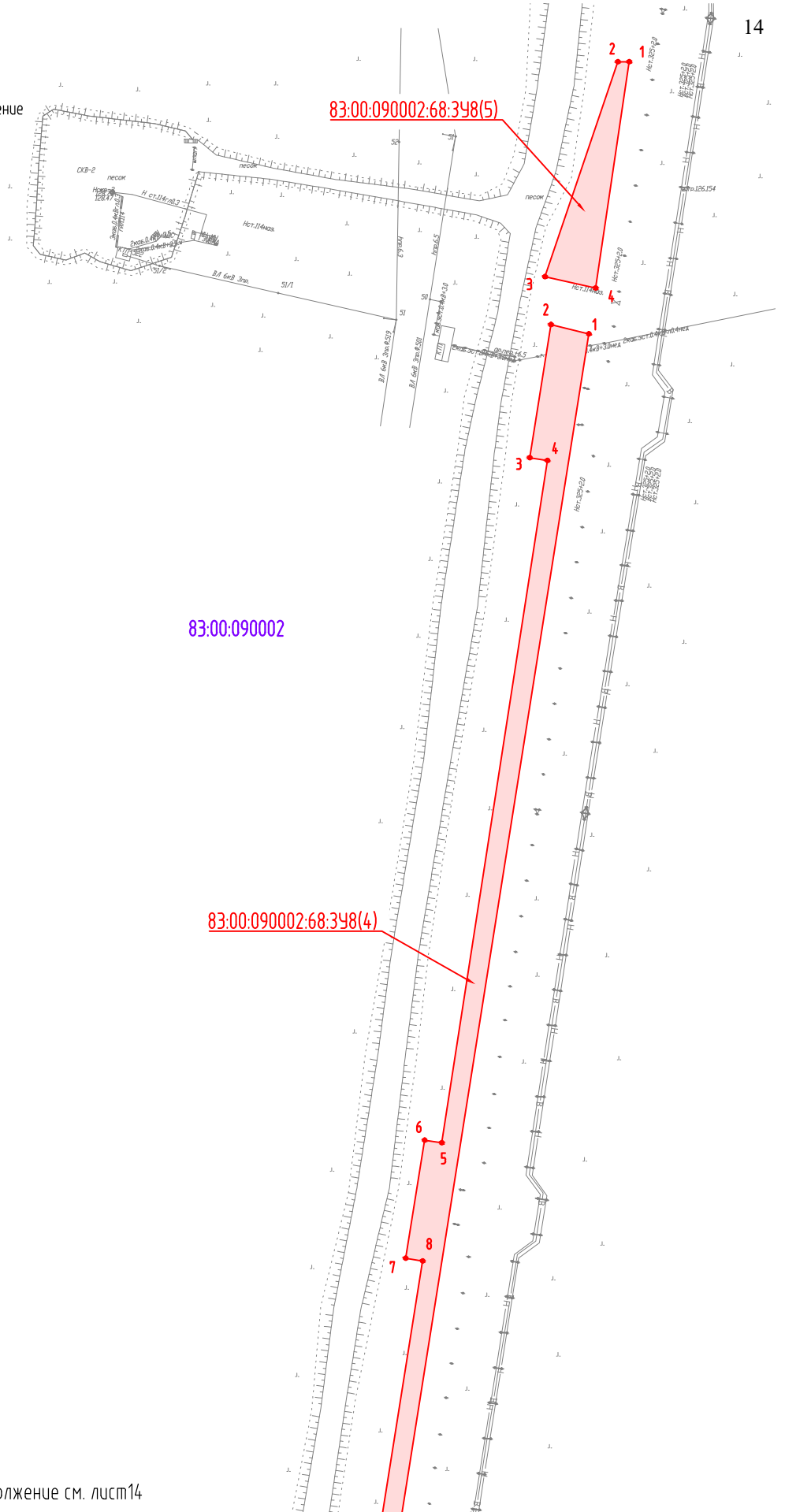
Условные обозначения см. листы 1, 2.

Изм.	Кол. Уч	Лист	№ док	Подпись	Дата

Чертеж межевания территории (1:2000)

Лист

12



Продолжение см. лист14

Условные обозначения см. листы 1, 2.

Инв. № подл.	Подпись и дата	Взам. инв. №

Изм.	Кол.Уч	Лист	Индок	Подпись	Дата

Чертеж межевания территории (1:2000)

С

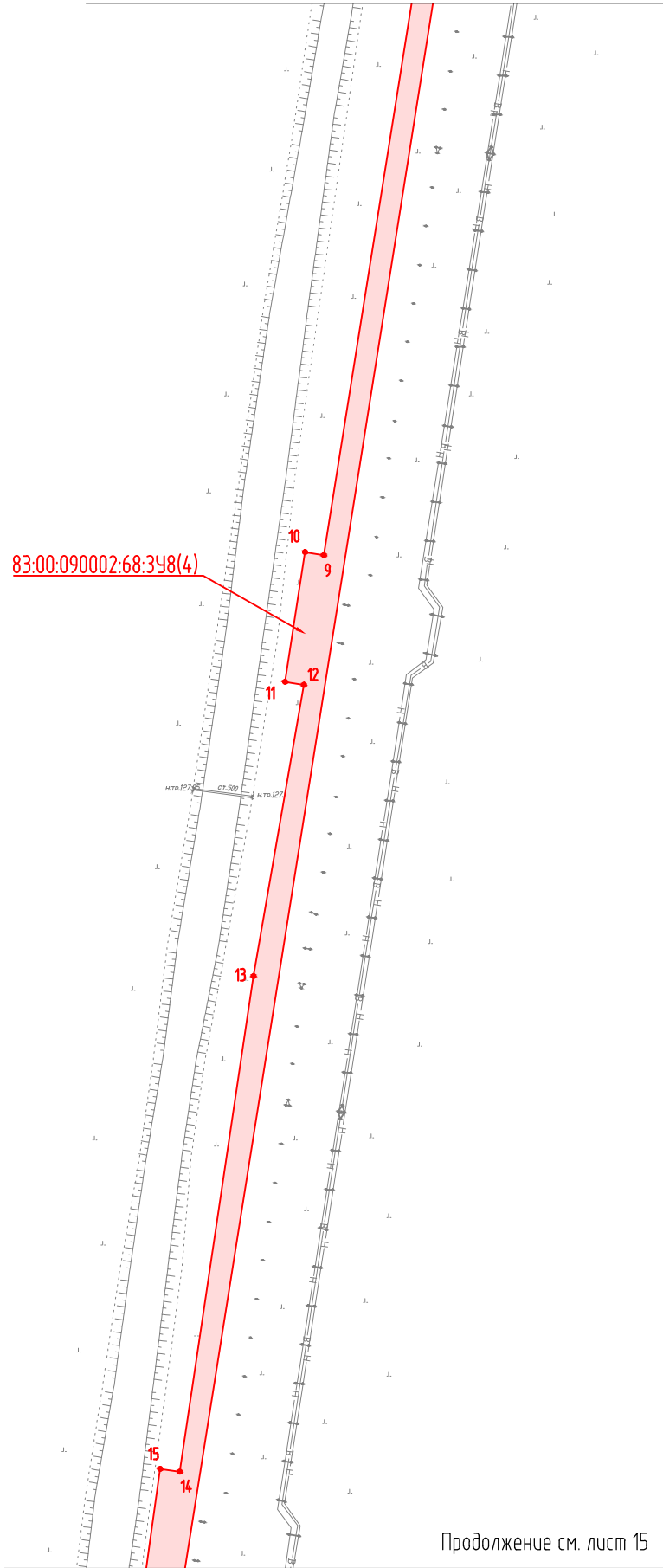


Российская Федерация
Ненецкий автономный округ
Хасырейское нефтяное месторождение

Начало см. лист 13

83:00:090002:68:3У8(4)

83:00:090002



Продолжение см. лист 15

Условные обозначения см. листы 1, 2.


Инв. № подл.	Подпись и дата	Взам. инв. №

Изм.	Кол.Уч	Лист	Идок	Подпись	Дата

Чертеж межевания территории (1:2000)

Лист

14


 Российская Федерация
 Ненецкий автономный округ
 Хасырейское нефтяное месторождение

Начало см. лист 14

83:00:090002

83:00:090002:68.348(4)

83:00:090002:68.348(3)

Продолжение см. лист 16

Условные обозначения см. листы 1, 2.



Инв. № подл.	Подпись и дата	Взам. инв. №

Изм.	Кол. Уч	Лист	№ док	Подпись	Дата

Чертеж межевания территории (1:2000)

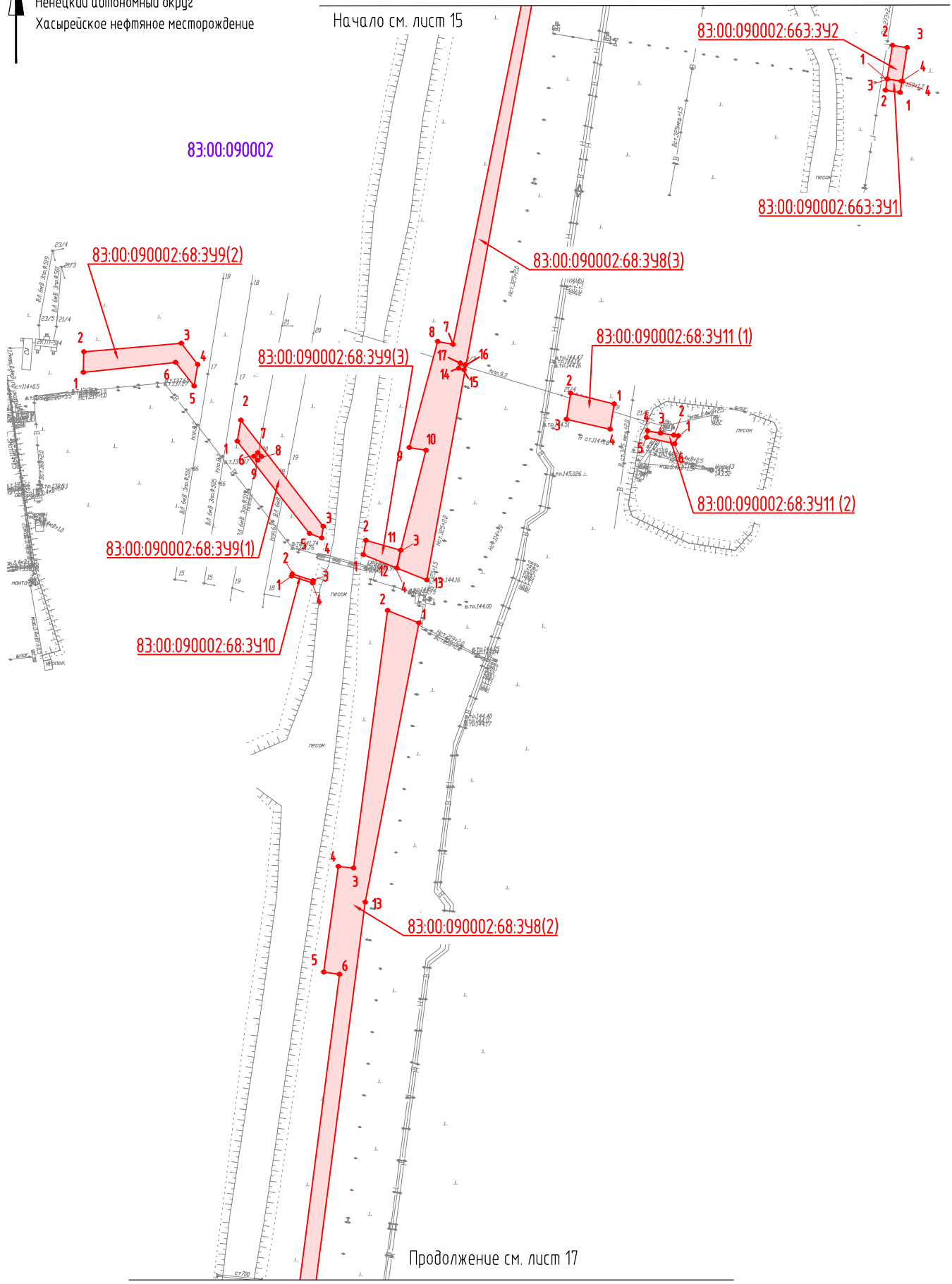
Лист

15



Российская Федерация
Ненецкий автономный округ
Хасырейское нефтяное месторождение

Начало см. лист 15



Продолжение см. лист 17

Условные обозначения см. листы 1, 2.

Инв. № подл.	Подпись и дата	Взам. инв. №

Изм.	Кол.Уч	Лист	№док	Подпись	Дата

Чертеж межевания территории (1:2000)

Лист
16

С

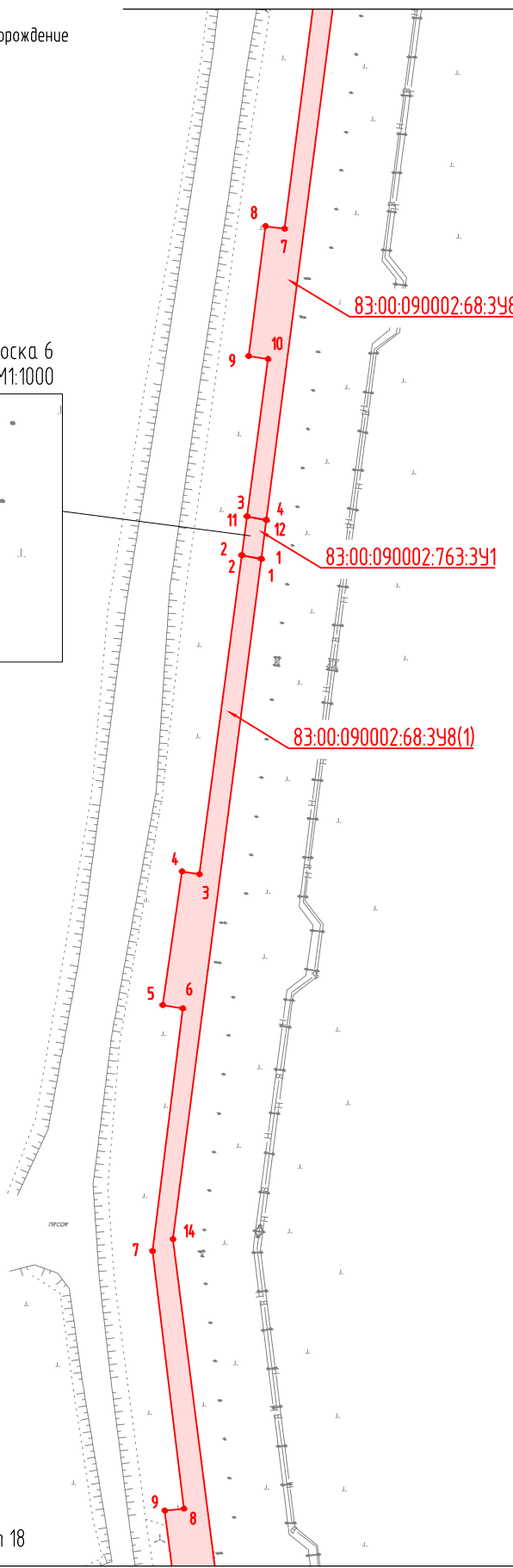
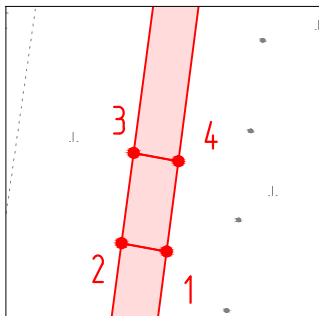


Российская Федерация
Ненецкий автономный округ
Хасырейское нефтяное месторождение

Начало см. лист 16

83:00:090002

Выноска 6
М1:1000



Продолжение см. лист 18

Условные обозначения см. листы 1, 2.

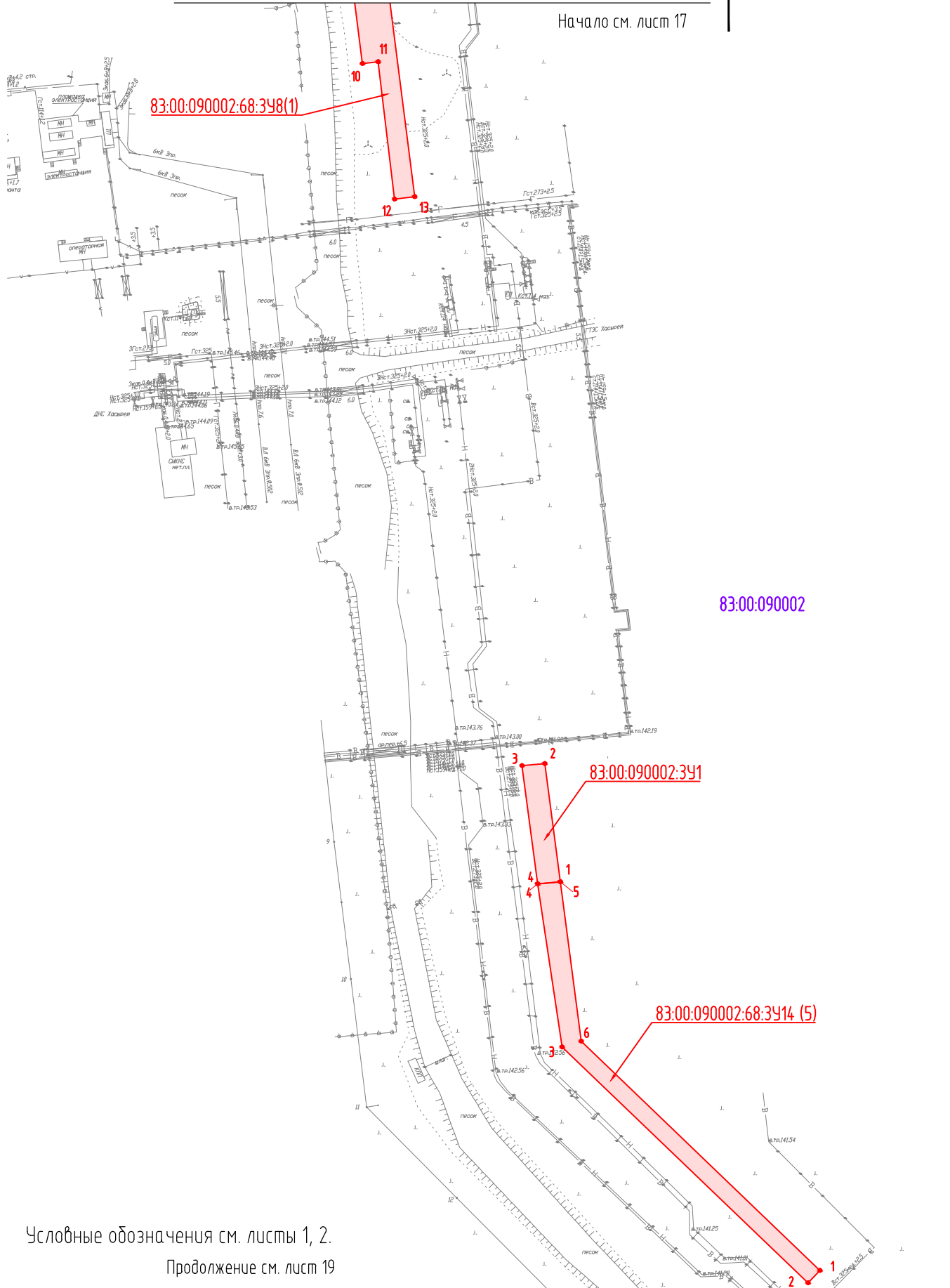
Инв. № подл.	Подпись и дата	Взам. инв. №

Изм.	Кол. Уч	Лист	№ док	Подпись	Дата

Чертеж межевания территории (1:2000)

Лист
17

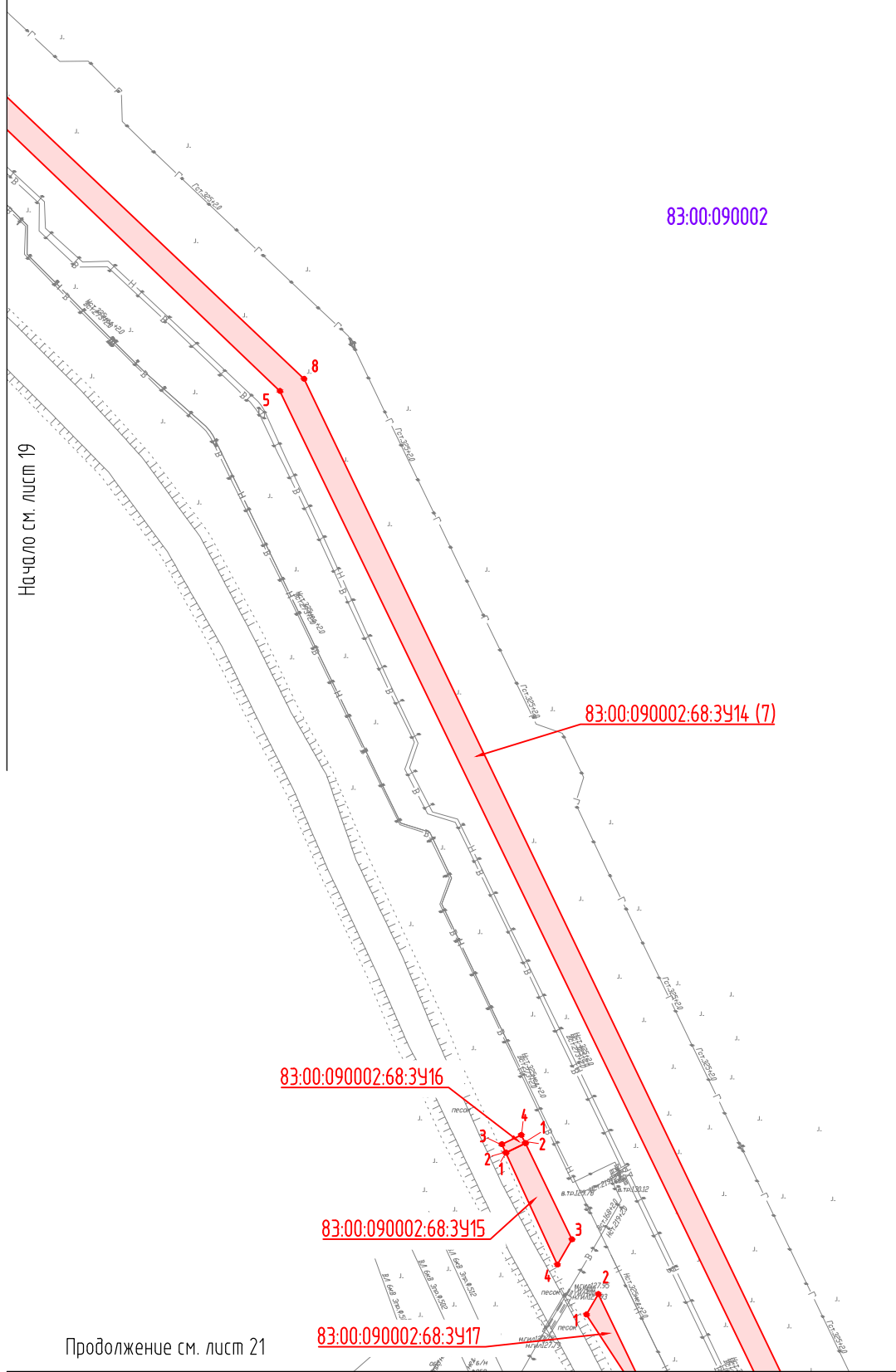
Начало см. лист 17



Условные обозначения см. листы 1, 2.
Продолжение см. лист 19

Инв. № подл.	Взам. инв. №
Изм.	Кол. Уч
Лист	№ док
Подпись	Дата

Чертеж межевания территории (1:2000)



Начало см. лист 19

83:00:090002

83:00:090002:68:3У14 (7)

83:00:090002:68:3У16

83:00:090002:68:3У15

83:00:090002:68:3У17

Продолжение см. лист 21

Условные обозначения см. листы 1, 2.

Инв. № подл.	Подпись и дата	Взам. инв. №

Изм.	Кол. Уч	Лист	Иднок	Подпись	Дата

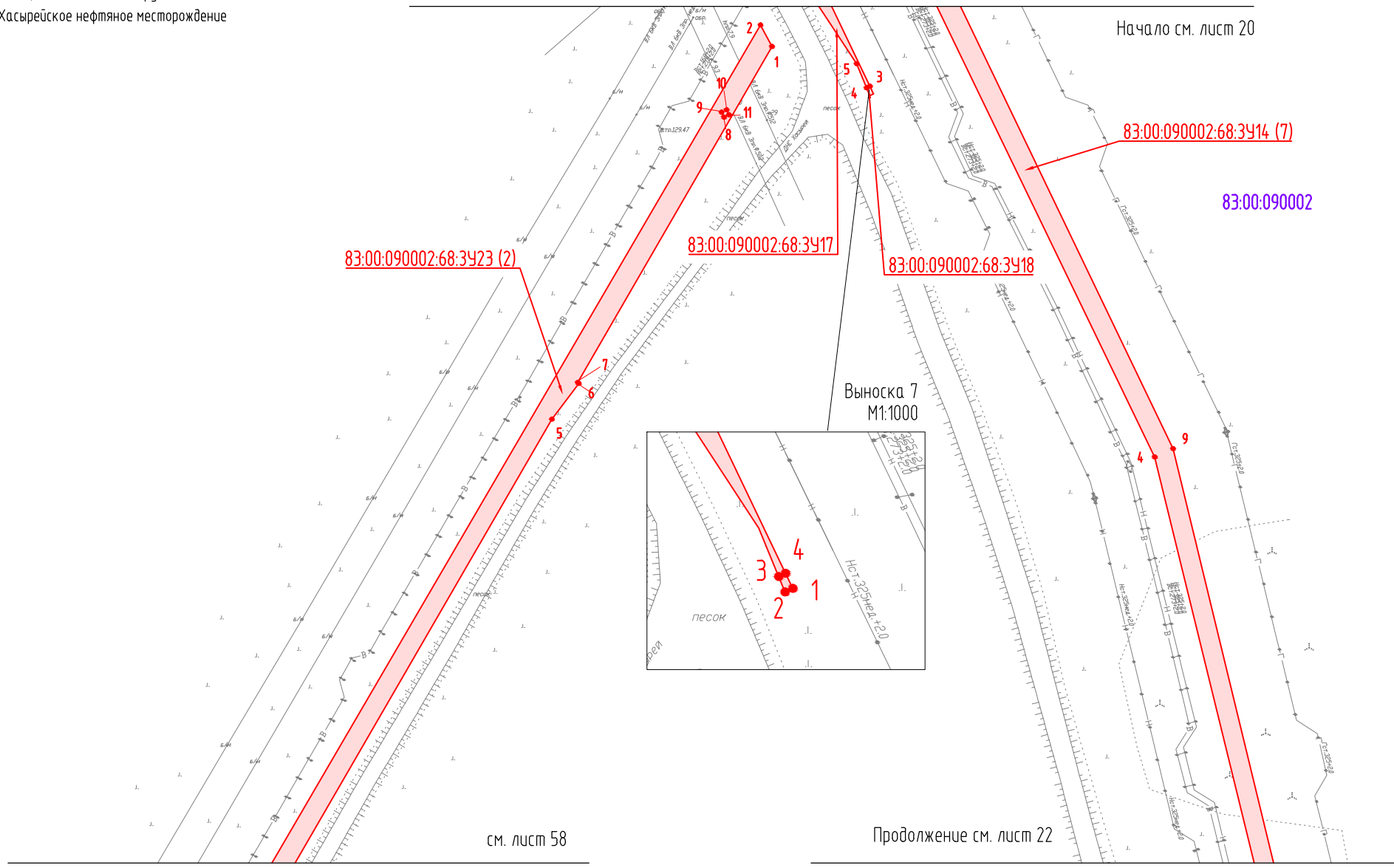
Чертеж межевания территории (1:2000)

Лист
20

С

↑
 Российская Федерация
 Ненецкий автономный округ
 Хасырейское нефтяное месторождение

Начало см. лист 20



Инв. № подл.	Подпись и дата	Взам. инв. №

Условные обозначения см. листы 1, 2.

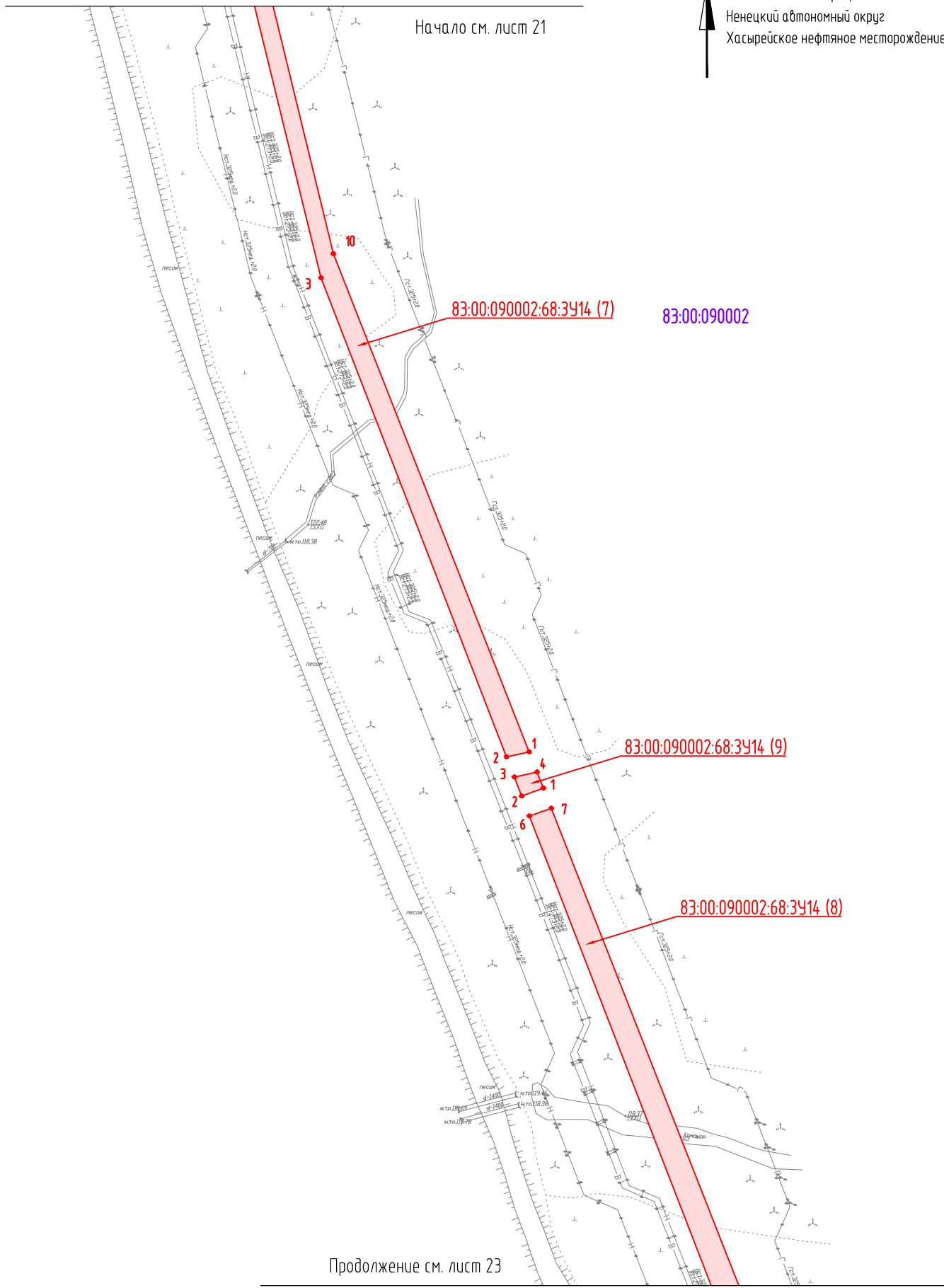
Изм.	Кол. Уч	Лист	Индок	Подпись	Дата

Чертеж межевания территории (1:2000)

Лист
21



Начало см. лист 21



Продолжение см. лист 23

Условные обозначения см. листы 1, 2.

Инв. № подл.	Взам. инв. №
Подпись и дата	

Изм.	Кол. Уч	Лист	№ док	Подпись	Дата

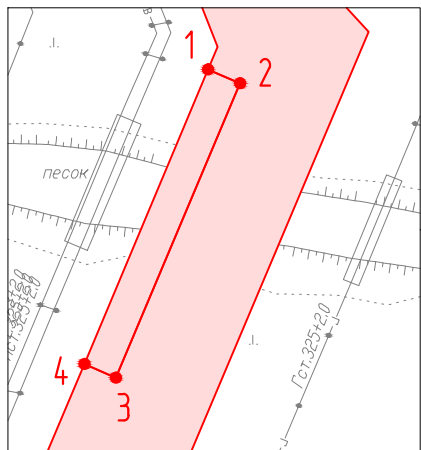
Чертеж межевания территории (1:2000)

Лист

22

Начало см. лист 22

83:00:090002



83:00:090002:68:3919

83:00:090002:68:3914 (8)

Продолжение см. лист 24

Условные обозначения см. листы 1, 2.

Инв. № подл.	Подпись и дата	Взам. инв. №

Изм.	Кол. Уч	Лист	Идок	Подпись	Дата

Чертеж межевания территории (1:2000)

Лист
23

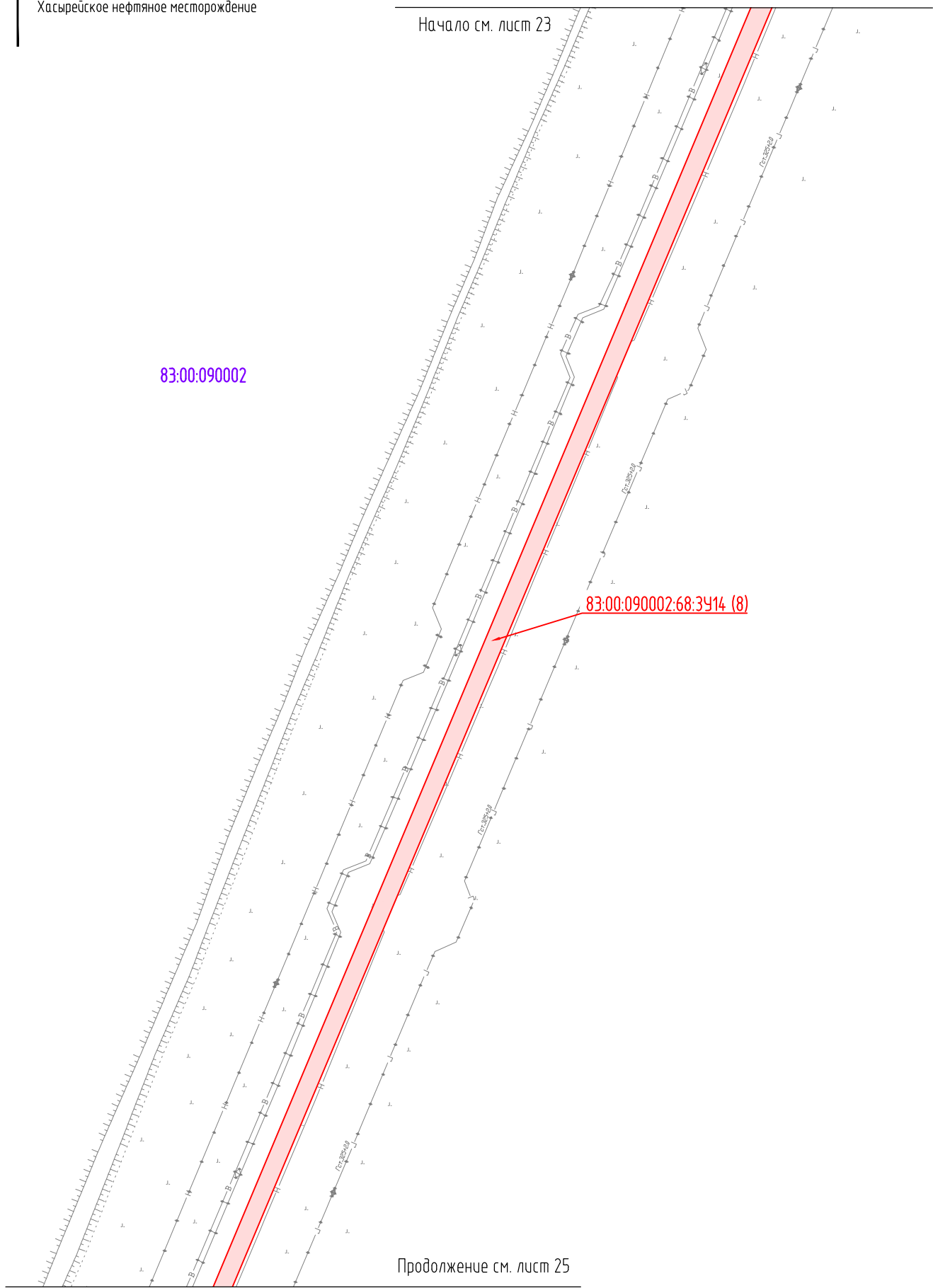


Российская Федерация
Ненецкий автономный округ
Хасырейское нефтяное месторождение

Начало см. лист 23

83:00:090002

83:00:090002:68:3У14 (8)



Продолжение см. лист 25

Условные обозначения см. листы 1, 2.

Инв. № подл.	Подпись и дата	Взам. инв. №

Изм.	Кол. Уч	Лист	Индок	Подпись	Дата

Чертеж межевания территории (1:2000)

Лист

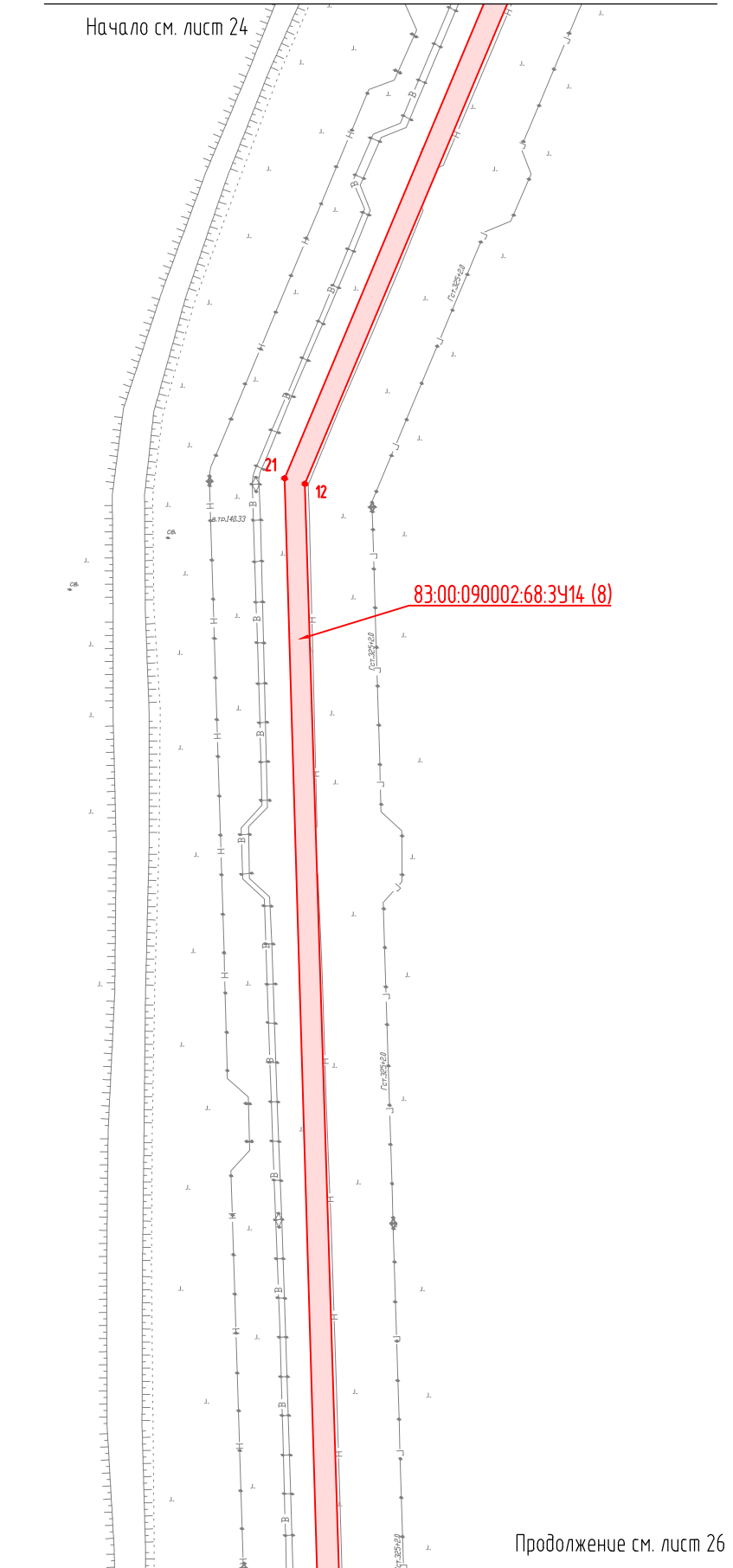
24



Российская Федерация
Ненецкий автономный округ
Хасырейское нефтяное месторождение

Начало см. лист 24

83:00:090002



83:00:090002:68:3414 (8)

Продолжение см. лист 26

Условные обозначения см. листы 1, 2.

Инв. № подл.	Подпись и дата	Взам. инв. №

Изм.	Кол. Уч	Лист	Иднок	Подпись	Дата

Чертеж межевания территории (1:2000)

Лист

25



Начало см. лист 25

83:00:090002

83:00:090002:68:3914 (8)

13

20

Продолжение см. лист 27

Условные обозначения см. листы 1, 2.

Инв. № подл.	Подпись и дата	Взам. инв. №

Изм.	Кол. Уч	Лист	№ док	Подпись	Дата

Чертеж межевания территории (1:2000)

Лист

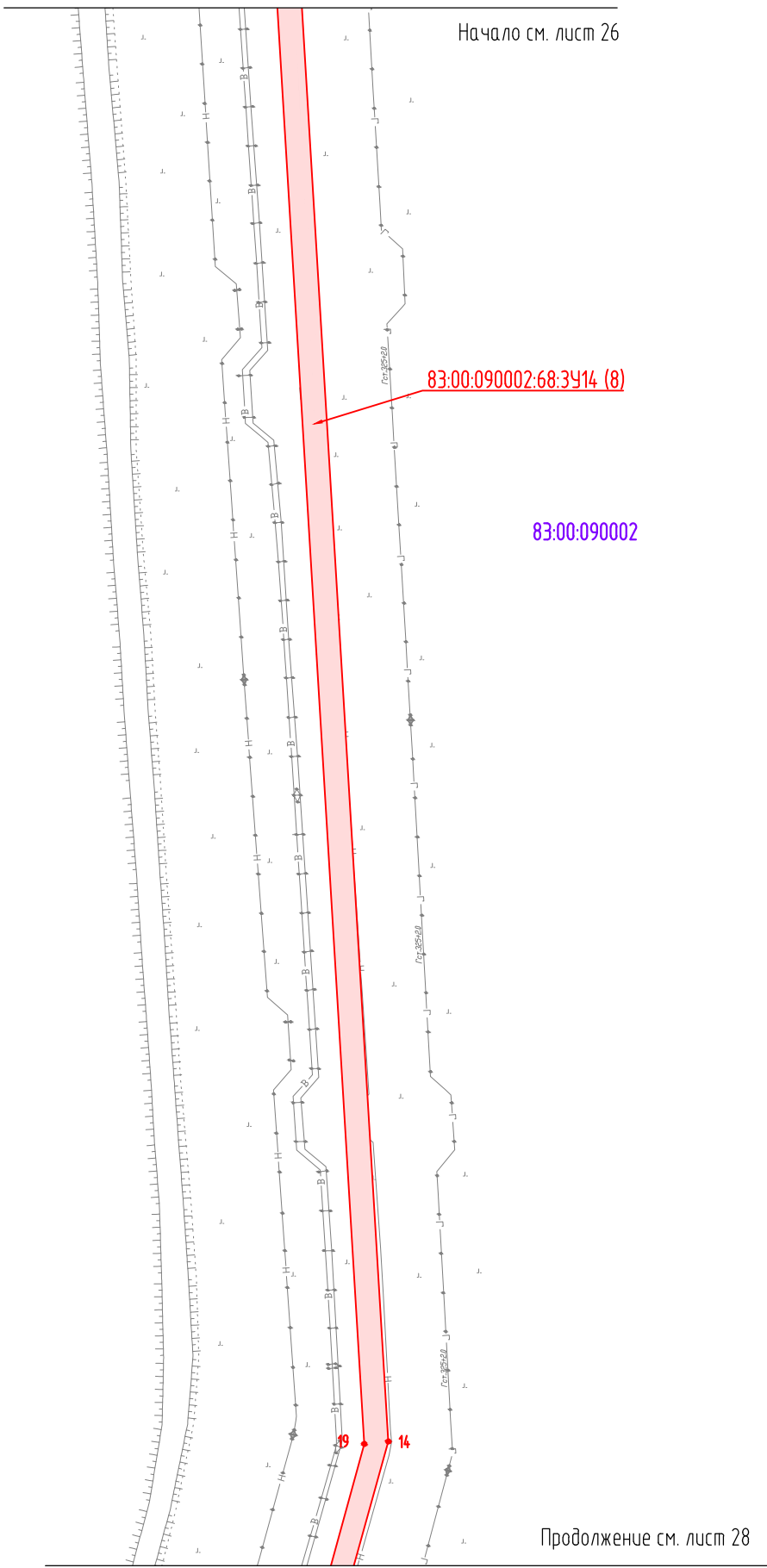
26

С



Российская Федерация
Ненецкий автономный округ
Хасырейское нефтяное месторождение

Начало см. лист 26



83:00:090002:68:3У14 (8)

83:00:090002

Продолжение см. лист 28

Условные обозначения см. листы 1, 2.

Инв. № подл.	Подпись и дата	Взам. инв. №

Изм.	Кол. Уч	Лист	Индок	Подпись	Дата

Чертеж межевания территории (1:2000)

Лист
27

С



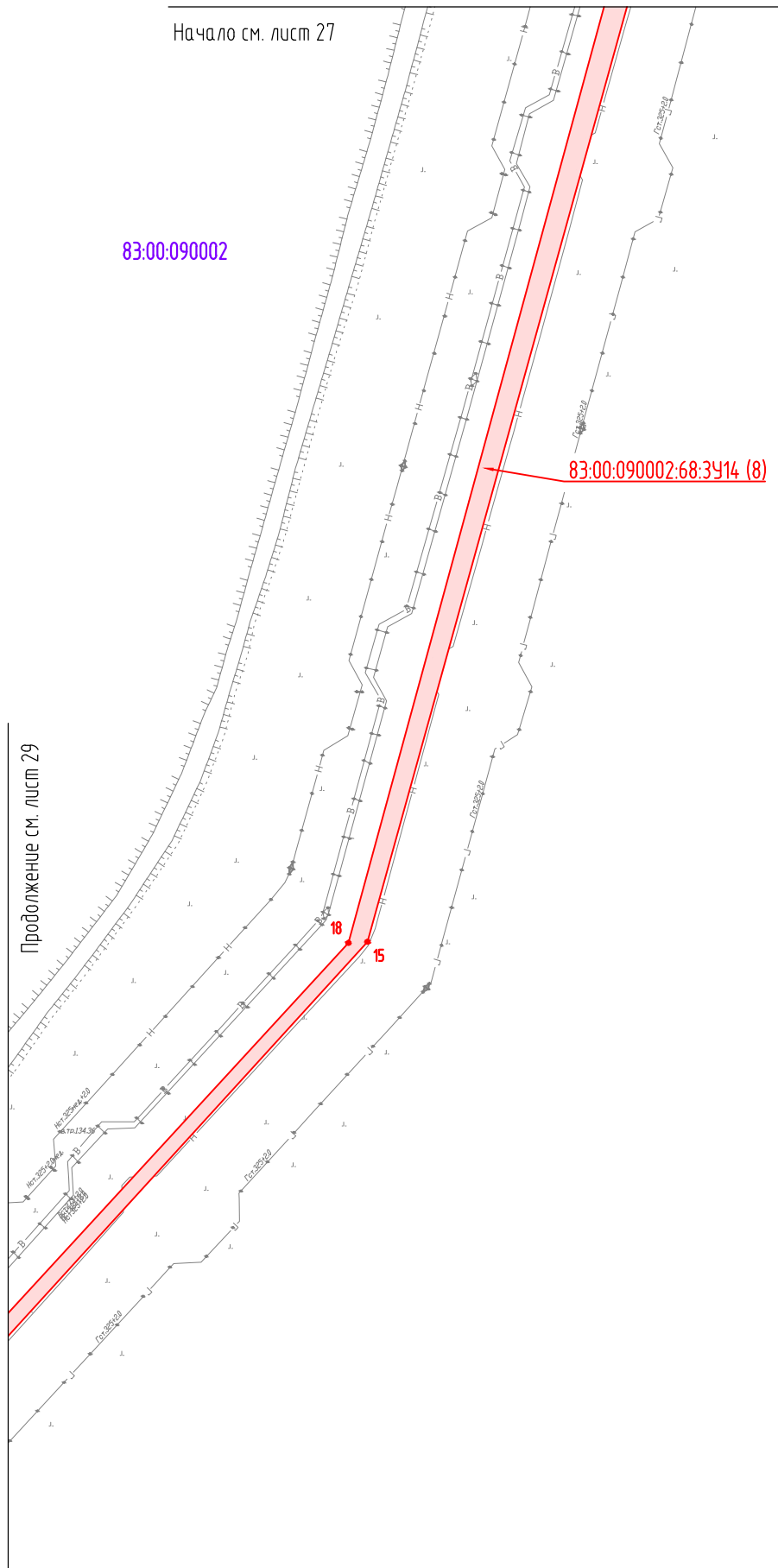
Российская Федерация
Ненецкий автономный округ
Хасырейское нефтяное месторождение

Начало см. лист 27

83:00:090002

83:00:090002:68:3У14 (8)

Продолжение см. лист 29



Условные обозначения см. листы 1, 2.

Инв. № подл.	Подпись и дата	Взам. инв. №

Изм.	Кол. Уч	Лист	№ док	Подпись	Дата

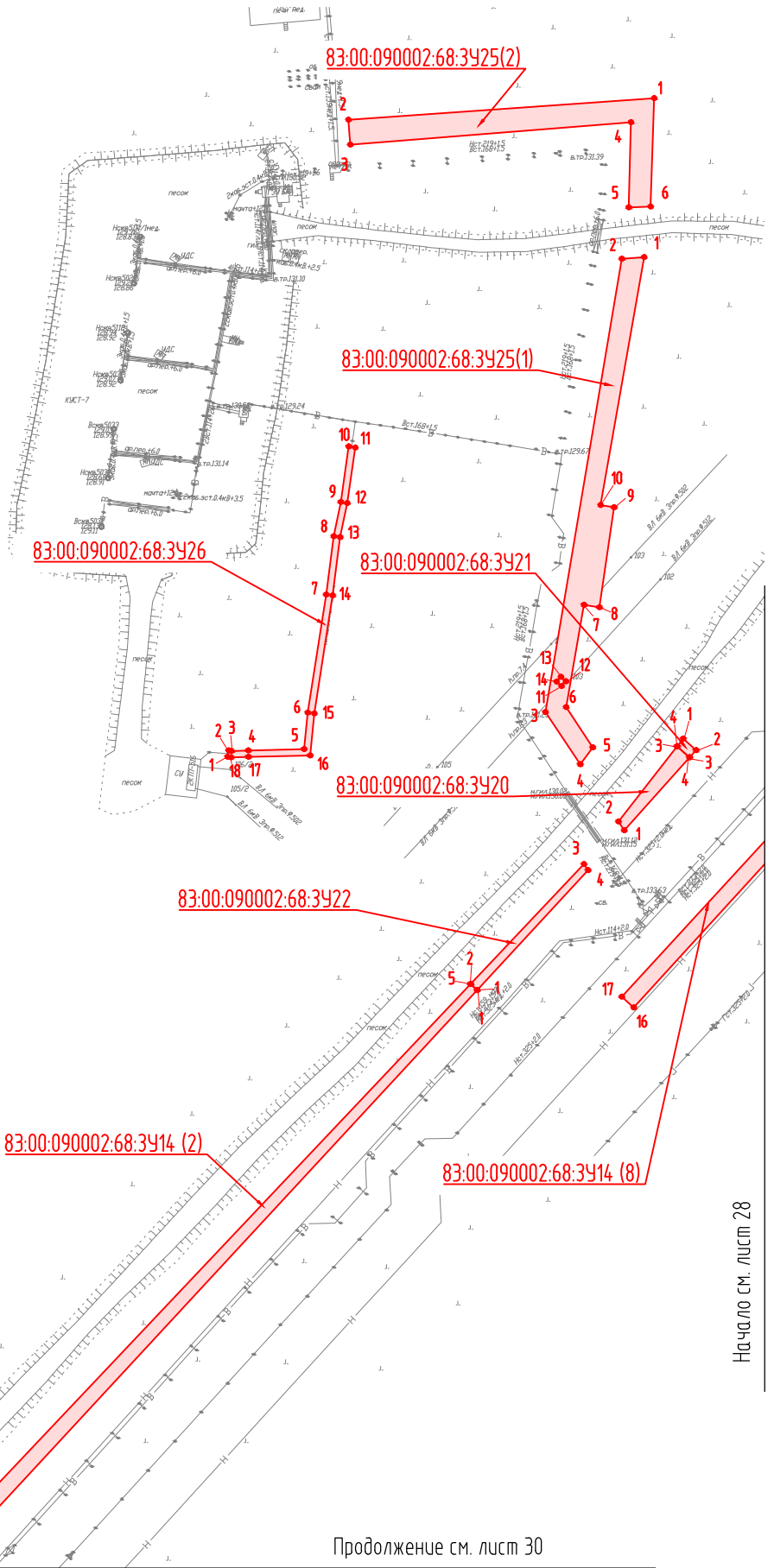
Чертеж межевания территории (1:2000)

Лист
28

С



Российская Федерация
Ненецкий автономный округ
Хасырейское нефтяное месторождение



83:00:090002

Начало см. лист 28

Продолжение см. лист 30

Условные обозначения см. листы 1, 2.

Инв. № подл.	Подпись и дата	Взам. инв. №

Изм.	Кол. Уч	Лист	№ док	Подпись	Дата

Чертеж межевания территории (1:2000)

Лист
29

Формат А4

С



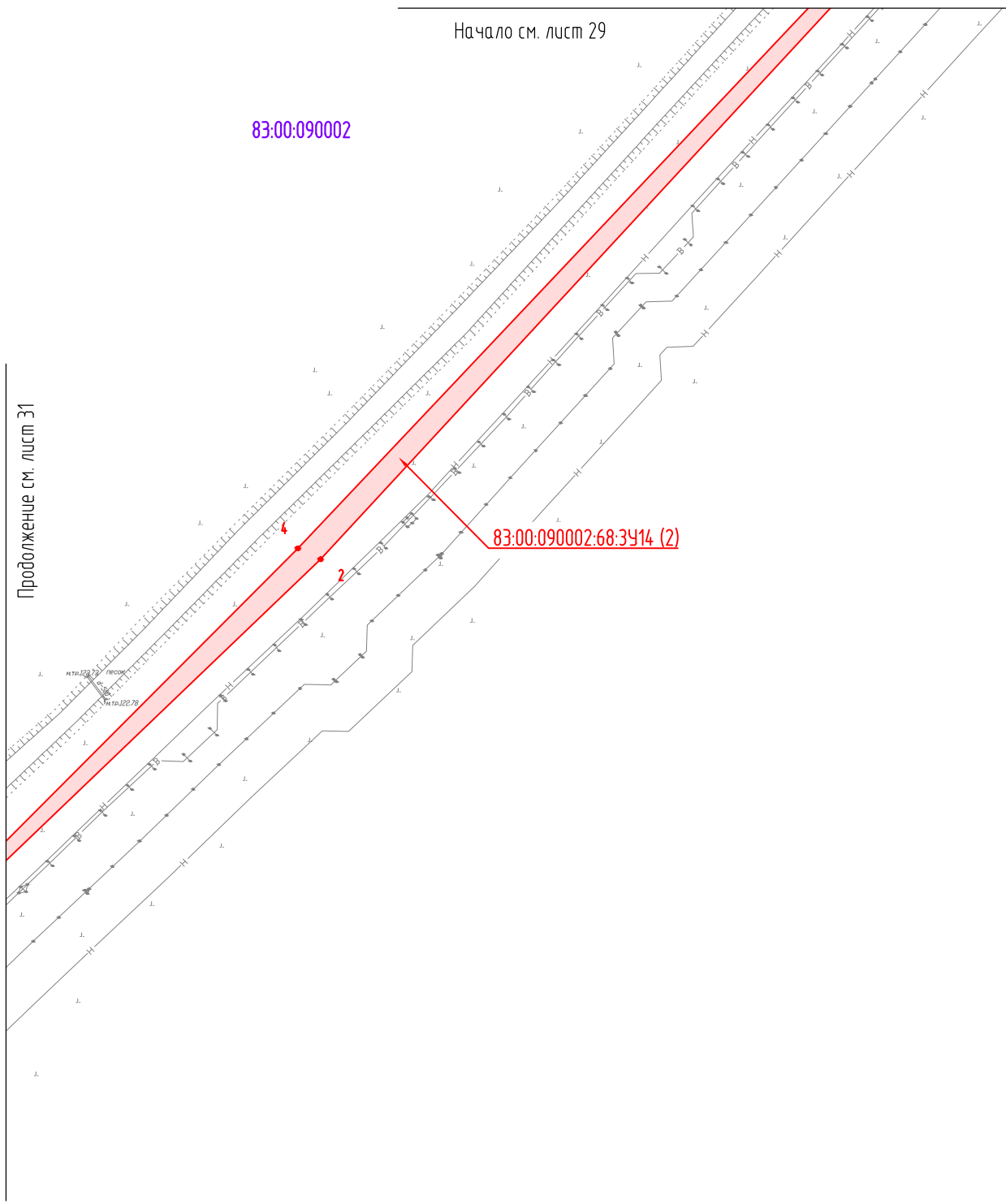
Российская Федерация
Ненецкий автономный округ
Хасырейское нефтяное месторождение

Начало см. лист 29

83:00:090002

Продолжение см. лист 31

83:00:090002:68:3У14 (2)



Условные обозначения см. листы 1, 2.

Инв. № подл.	Подпись и дата	Взам. инв. №

Изм.	Кол. Уч	Лист	№ док	Подпись	Дата

Чертеж межевания территории (1:2000)

Лист
30



Российская Федерация
Ненецкий автономный округ
Хасырейское нефтяное месторождение

83:00:090002

83:00:090002:68:3У14 (2)

83:00:090002:68:3У14 (1)

Начало см. лист 30

Продолжение см. лист 32

Условные обозначения см. листы 1, 2.

Инв. № подл.	Подпись и дата	Взам. инв. №

Изм.	Кол. Уч	Лист	Индок	Подпись	Дата

Чертеж межевания территории (1:2000)

Лист

31

Формат А4

С



Начало см. лист 31

83:00:090002

83:00:090002:68:3414 (1)

Продолжение см. лист 33

Условные обозначения см. листы 1, 2.

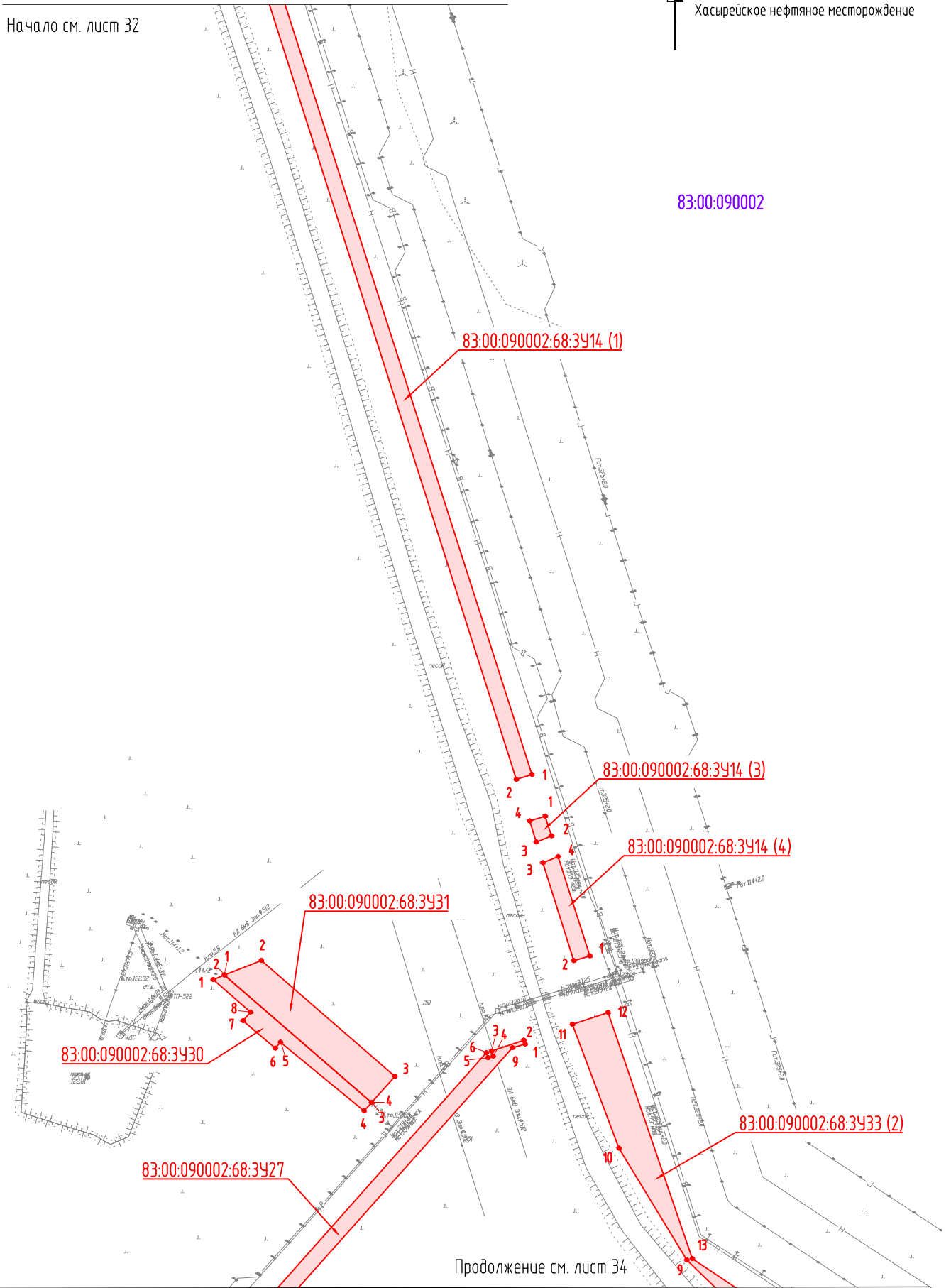
Инв. № подл.	Подпись и дата	Взам. инв. №

Изм.	Кол. Уч	Лист	Индок	Подпись	Дата

Чертеж межевания территории (1:2000)

Лист
32

Начало см. лист 32



Условные обозначения см. листы 1, 2.

Инв. № подл.	Взам. инв. №
Изм.	Подпись и дата

Изм.	Кол. Уч	Лист	№ док	Подпись	Дата

Чертеж межевания территории (1:2000)

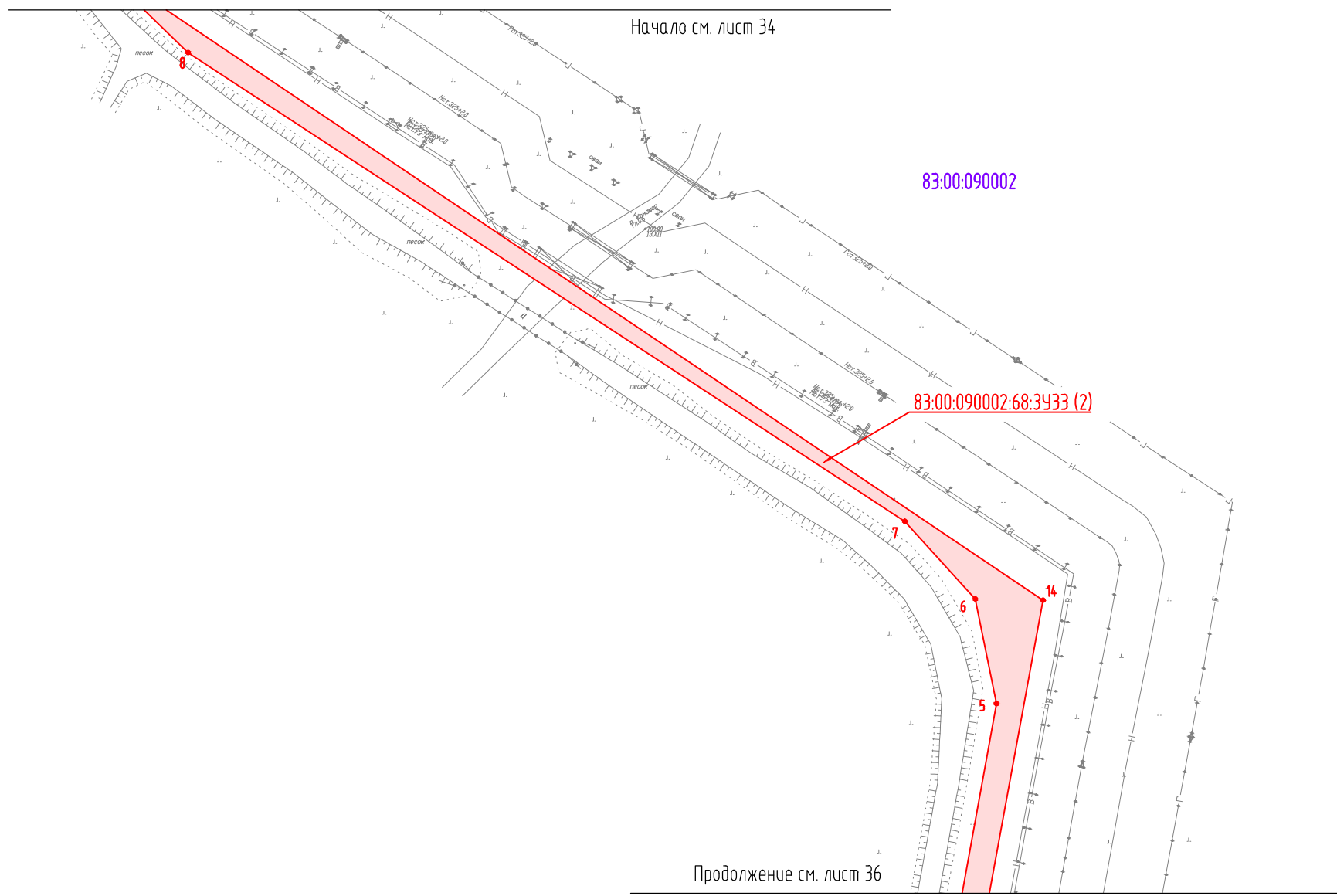
Лист

33

С

Российская Федерация
 Ненецкий автономный округ
 Хасырейское нефтяное месторождение

Начало см. лист 34



Продолжение см. лист 36

Инв. № подл.	Подпись и дата	Взам. инв. №

Условные обозначения см. листы 1, 2.

Изм.	Кол.Уч	Лист	Индок	Подпись	Дата

Чертеж межевания территории (1:2000)

Лист
35

С

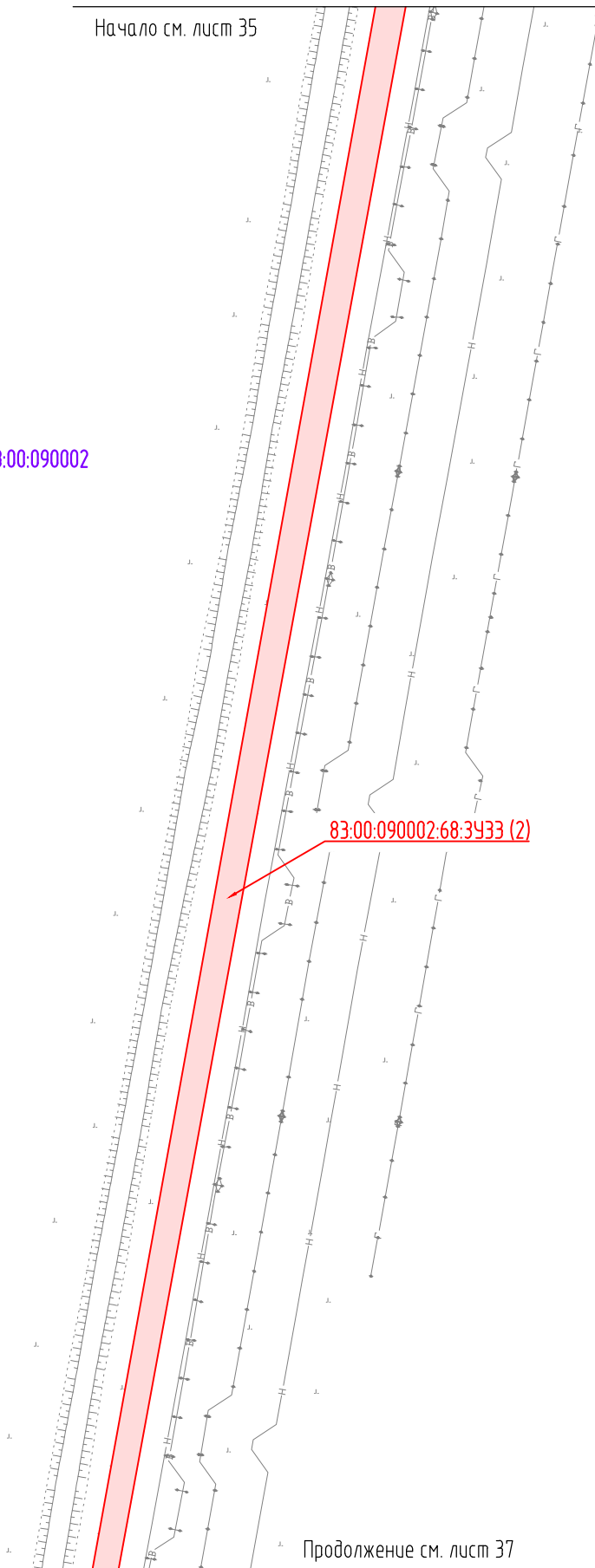


Российская Федерация
Ненецкий автономный округ
Хасырейское нефтяное месторождение

Начало см. лист 35

83:00:090002

83:00:090002:68:3433 (2)



Продолжение см. лист 37

Условные обозначения см. листы 1, 2.

Инв. № подл.	Подпись и дата	Взам. инв. №

Изм.	Кол.Уч	Лист	Идок	Подпись	Дата

Чертеж межевания территории (1:2000)

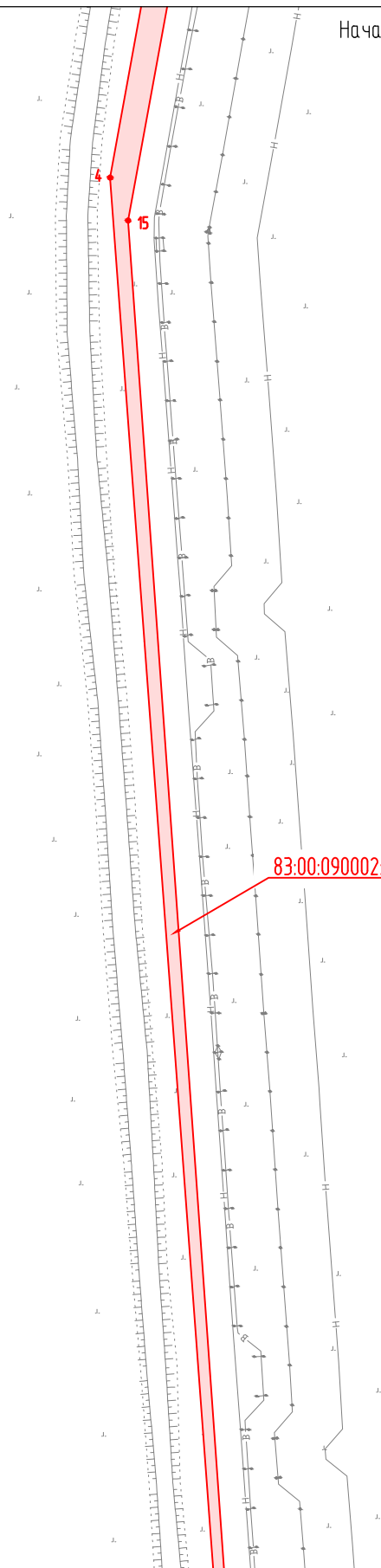
Лист
36

С



Российская Федерация
Ненецкий автономный округ
Хасырейское нефтяное месторождение

Начало см. лист 36



83:00:090002

83:00:090002:68:3433 (2)

Продолжение см. лист 38

Условные обозначения см. листы 1, 2.

Инв. № подл.	Подпись и дата	Взам. инв. №

Изм.	Кол.	Уч	Лист	Индок	Подпись	Дата

Чертеж межевания территории (1:2000)

Лист
37

С

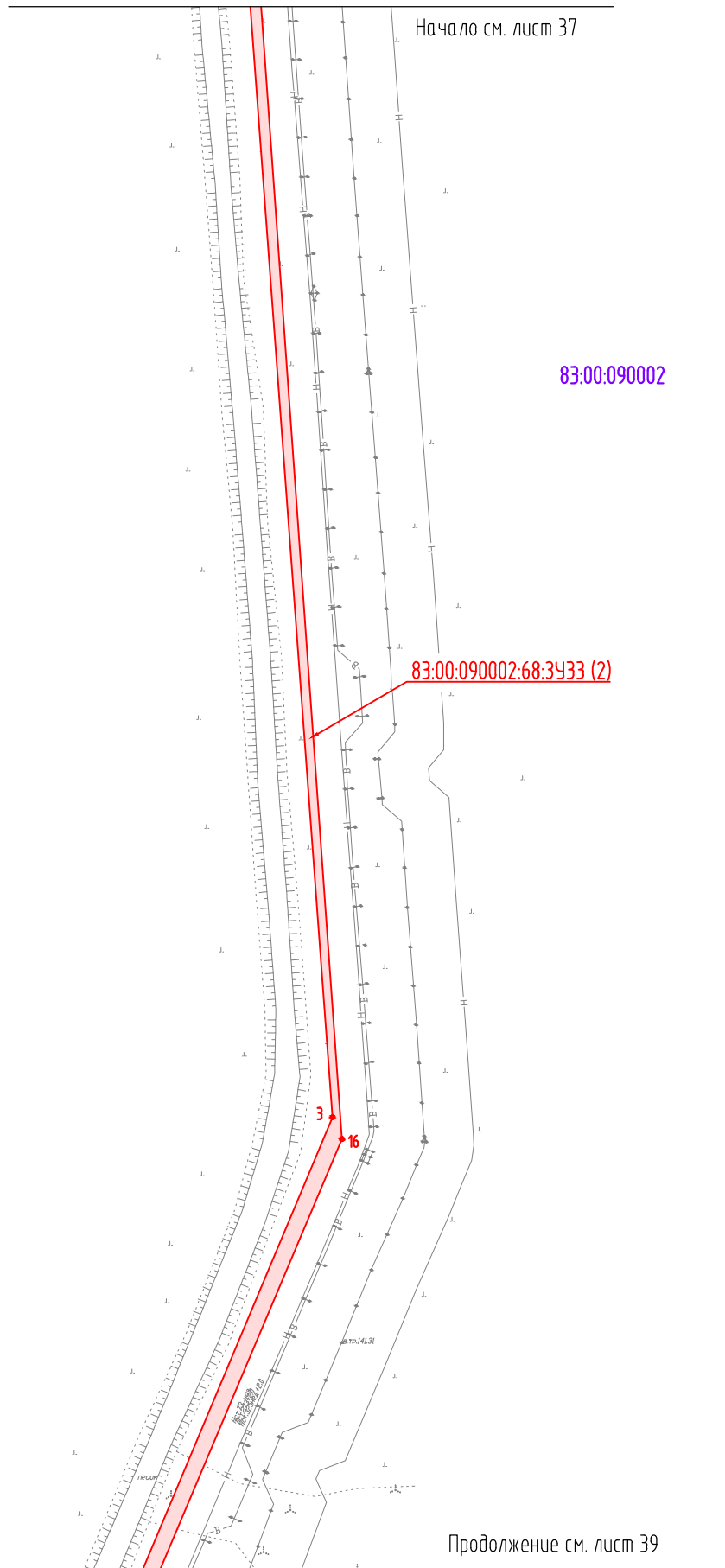


Российская Федерация
Ненецкий автономный округ
Хасырейское нефтяное месторождение

Начало см. лист 37

83:00:090002

83:00:090002:68:3433 (2)



Продолжение см. лист 39

Условные обозначения см. листы 1, 2.

Инв. № подл.	Подпись и дата	Взам. инв. №

Изм.	Кол.	Уч	Лист	Индок	Подпись	Дата

Чертеж межевания территории (1:2000)

Лист
38

С



Российская Федерация
Ненецкий автономный округ
Хасырейское нефтяное месторождение

Начало см. лист 38

83:00:090002

83:00:090002:68:3433 (2)

2

17

Продолжение см. лист 40

Условные обозначения см. листы 1, 2.

Инв. № подл.	Подпись и дата.	Взам. инв. №

Изм.	Кол. Уч	Лист	Ндок	Подпись	Дата

Чертеж межевания территории (1:2000)

Лист
39



Российская Федерация
Ненецкий автономный округ
Хасырейское нефтяное месторождение

Начало см. лист 39

83:00:090002

83:00:090002:68:3У33 (2)

83:00:090002:68:3У33 (1)

Продолжение см. лист 41

Условные обозначения см. листы 1, 2.

Инв. № подл.	Подпись и дата	Взам. инв. №

Изм.	Кол.Уч	Лист	Ндок	Подпись	Дата

Чертеж межевания территории (1:2000)

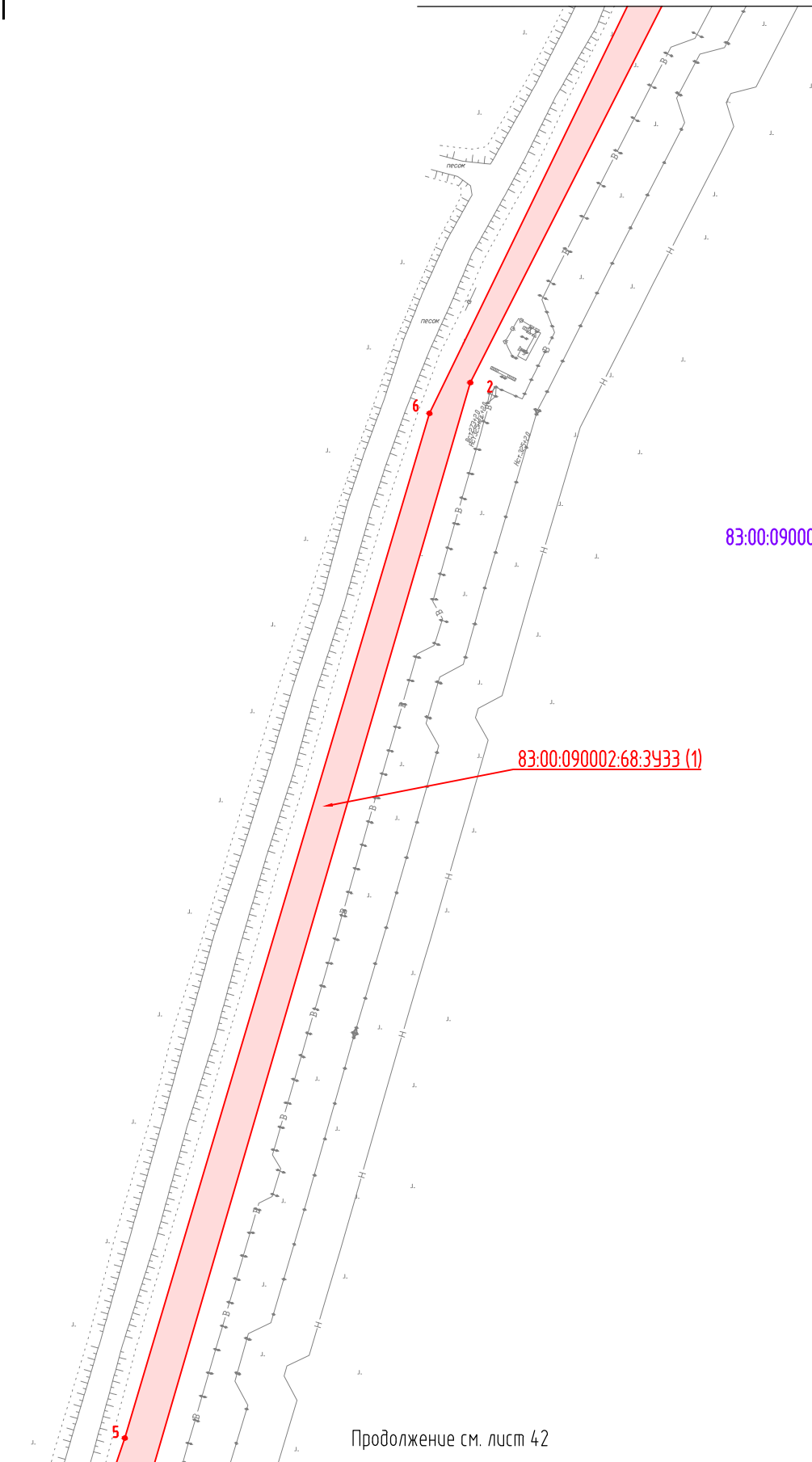
Лист
40

С



Российская Федерация
Ненецкий автономный округ
Хасырейское нефтяное месторождение

Начало см. лист 40



83:00:090002

83:00:090002:68:3У33 (1)

Продолжение см. лист 42

Условные обозначения см. листы 1, 2.

Инв. № подл.	Подпись и дата	Взам. инв. №

Изм.	Кол. Уч	Лист	Ндоку	Подпись	Дата

Чертеж межевания территории (1:2000)

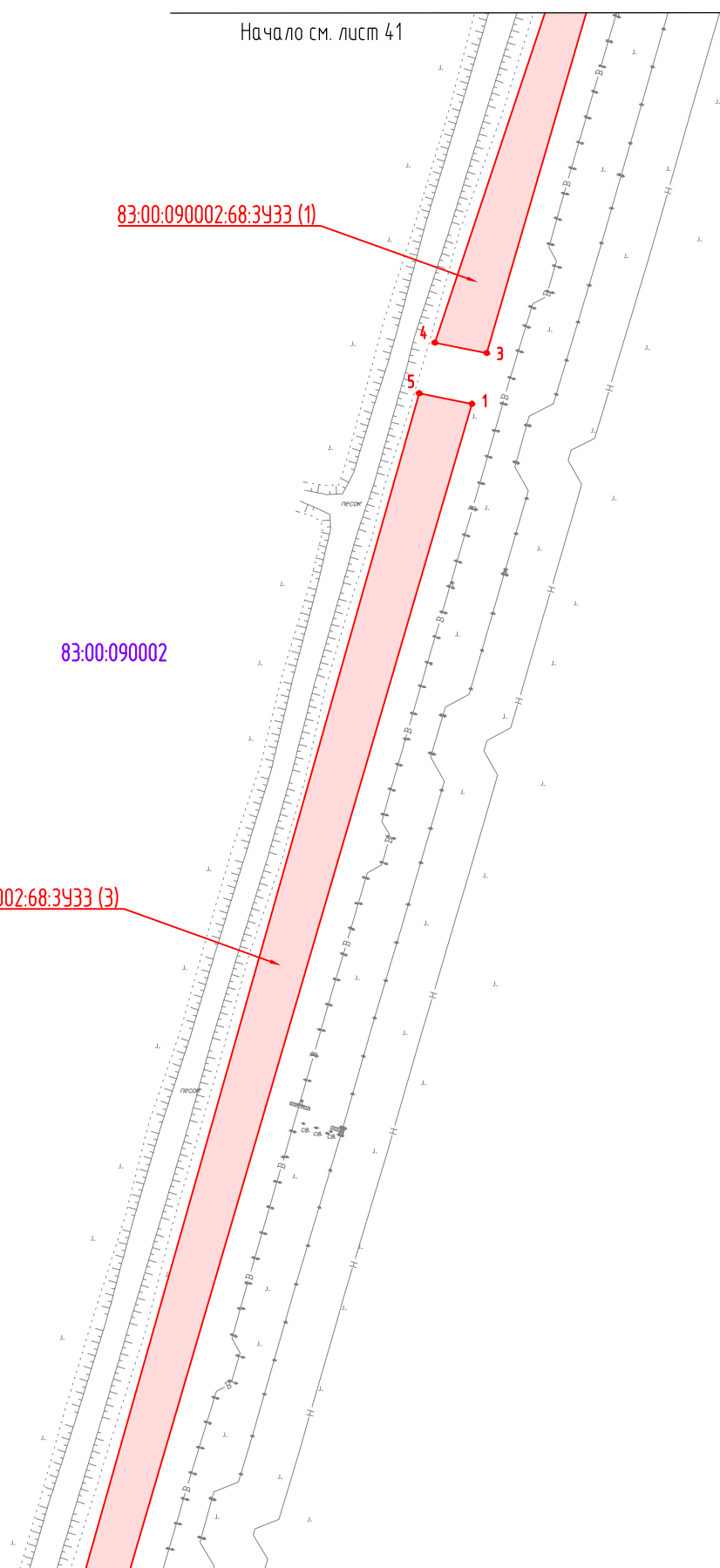
Лист
41

С



Российская Федерация
Ненецкий автономный округ
Хасырейское нефтяное месторождение

Начало см. лист 41



83:00:090002:68:3933 (1)

83:00:090002

83:00:090002:68:3933 (3)

Продолжение см. лист 43

Условные обозначения см. листы 1, 2.

Инв. № подл.	Подпись и дата	Взам. инв. №

Изм.	Кол.	Уч	Лист	Индок	Подпись	Дата

Чертеж межевания территории (1:2000)

Лист
42

С



Российская Федерация
Ненецкий автономный округ
Хасырейское нефтяное месторождение

Начало см. лист 42

83:00:090002

83:00:090002:68:3433 (3)

Продолжение см. лист 44

Условные обозначения см. листы 1, 2.

Инв. № подл.	Подпись и дата	Взам. инв. №

Изм.	Кол. Уч	Лист	Индок	Подпись	Дата

Чертеж межевания территории (1:2000)

Лист
43

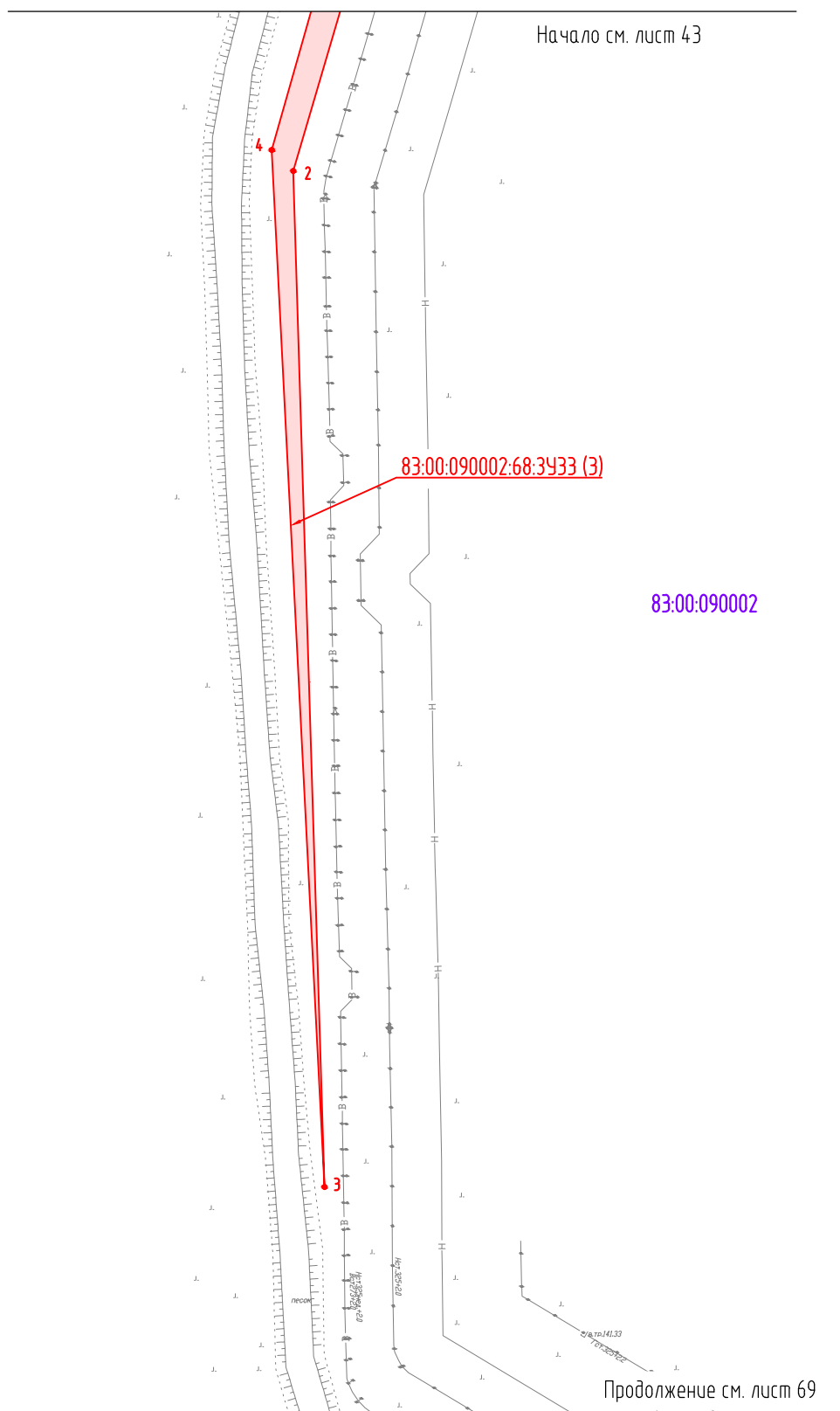
Формат А4

С



Российская Федерация
Ненецкий автономный округ
Хасырейское нефтяное месторождение

Начало см. лист 43



83:00:090002

83:00:090002:68:3У33 (З)

Продолжение см. лист 69

Условные обозначения см. листы 1, 2.

Инв. № подл.	Подпись и дата.	Взам. инв. №

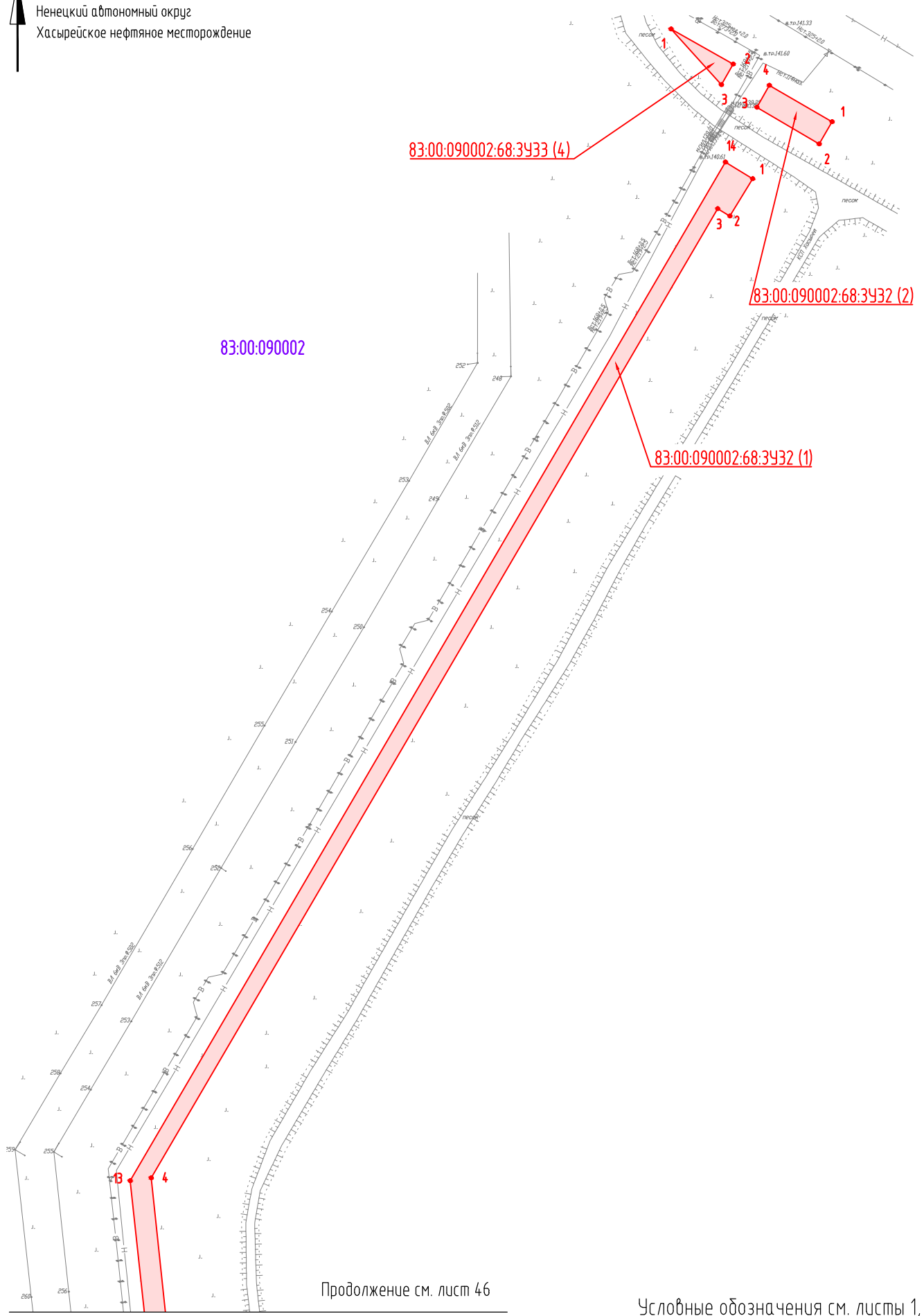
Изм.	Кол.	Уч	Лист	Индок	Подпись	Дата

Чертеж межевания территории (1:2000)

Лист
44



Российская Федерация
Ненецкий автономный округ
Хасырейское нефтяное месторождение



Инв. № подл.	Подпись и дата.	Взам. инв. №

Продолжение см. лист 46

Условные обозначения см. листы 1, 2.

Изм.	Кол.	Уч	Лист	Индок	Подпись	Дата

Чертеж межевания территории (1:2000)

Лист
45

С

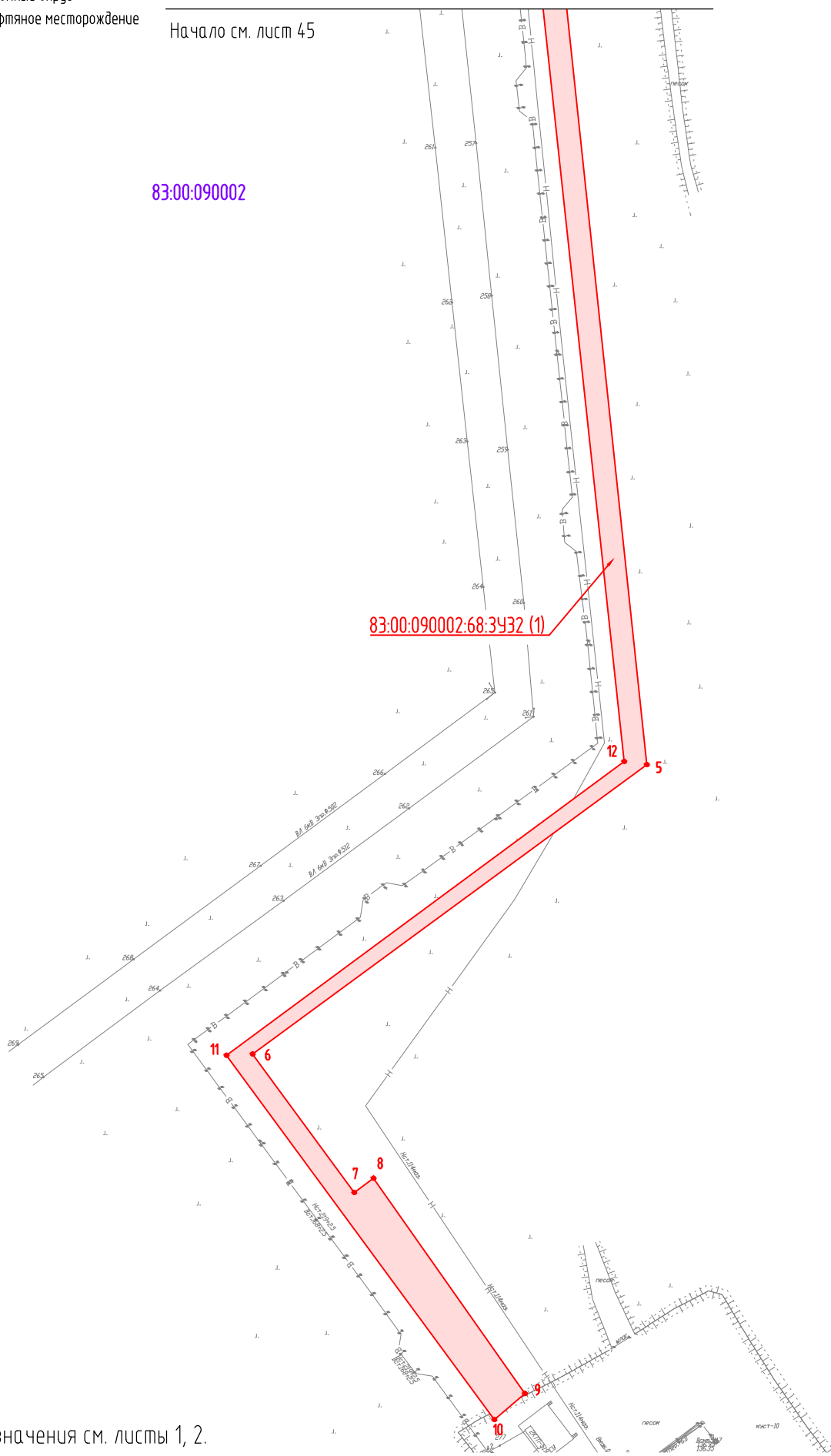


Российская Федерация
Ненецкий автономный округ
Хасырейское нефтяное месторождение

Начало см. лист 45

83:00:090002

83:00:090002:68:3У32 (1)




Условные обозначения см. листы 1, 2.

Инв. № подл.	Взам. инв. №
Подпись и дата	

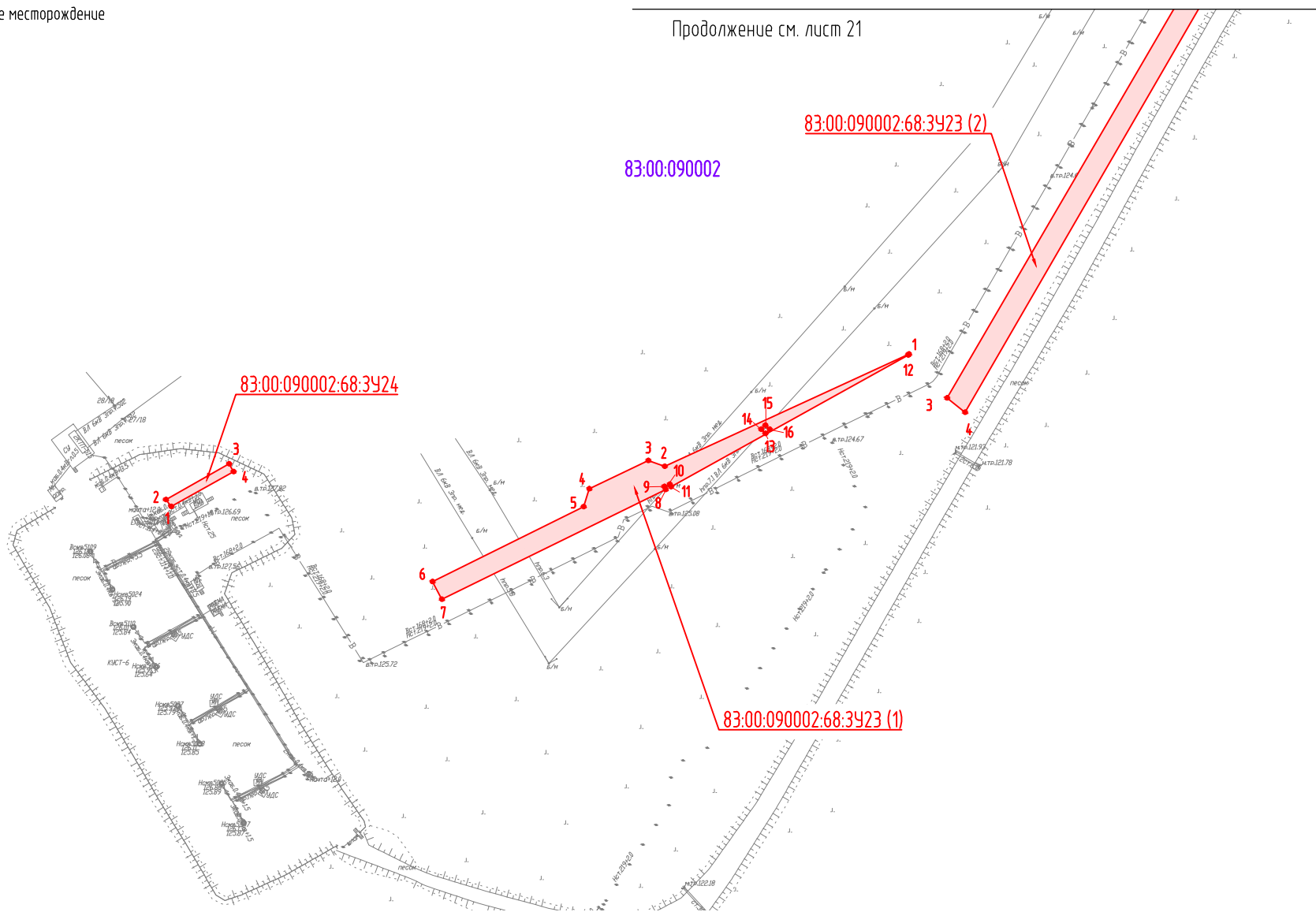
Изм.	Кол. Уч	Лист	Иднок	Подпись	Дата

Чертеж межевания территории (1:2000)

С


 Российская Федерация
 Ненецкий автономный округ
 Хасырейское нефтяное месторождение

Продолжение см. лист 21



Инв. № подл.	Подпись и дата	Взам. инв. №

Условные обозначения см. листы 1, 2.

Изм.	Кол. Уч	Лист	№ док	Подпись	Дата

Чертеж межевания территории (1:2000)

Лист
48

Содержание

6.1 Перечень образуемых земельных участков	4
6.2 Перечень координат характерных точек образуемых земельных участков.....	10
6.3 Сведения о границах территории, применительно к которой осуществляется подготовка проекта межевания, содержащие перечень координат характерных точек таких границ в системе координат, используемой для ведения Единого государственного реестра недвижимости. Координаты характерных точек границ территории, применительно к которой осуществляется подготовка проекта межевания, определяются в соответствии с требованиями к точности определения координат характерных точек границ, установленных в соответствии с Градостроительным кодексом Российской Федерации для территориальных зон	18
6.4 Вид разрешенного использования образуемых земельных участков в соответствии с проектом планировки территории в случаях, предусмотренных Градостроительным кодексом Российской Федерации	18

РАЗДЕЛ 6. ПРОЕКТ МЕЖЕВАНИЯ ТЕРРИТОРИИ. ТЕКСТОВАЯ ЧАСТЬ

6.1 Перечень образуемых земельных участков

Проект межевания территории выполнен на основе, разработанного проекта планировки территории по проекту «Обустройство Хасырейского нефтяного месторождения. Промысловые трубопроводы. Реконструкция».

Общая площадь проекта межевания территории в границах зоны планируемого размещения Объекта 15,4220 га, из которых:

- на землях промышленности, энергетики, транспорта, связи, радиовещания, телевидения, информатики, земель для обеспечения космической деятельности, земель обороны, безопасности и земель иного специального назначения – 0,0073 га;

- на землях сельскохозяйственного назначения – 15,4147 га.

Сведения об образуемых земельных участках представлены в таблице 1.

Таблица 1

Условные номера образуемых земельных участков	Наименование объекта	Номера характерных точек образуемых земельных участков	Кадастровые номера земельных участков, из которых образуются земельные участки/вид разрешенного использования земельного участка	Балансодержатель	Площадь образуемых земельных участков, га	Способы образования земельных участков	Сведения об отнесении образуемого земельного участка к определенной категории земель или сведения о необходимости перевода земельного участка из состава земель одной категории в другую
83:00:090001:56:3У1	Нефтеборный трубопровод от куста скважин №1 до точки подключения D=273X8 Хасырейское м/р (инв. №РН100305149)	1-4, 1-22, 1-7	83:00:090001:56/ Для ведения оленеводства	ООО "Северный"	1,2422	Образование земельного участка путем раздела земельного участка, с сохранением исходного в измененных границах	Земли сельскохозяйственного назначения.
83:00:090001:56:3У2	Узел 1	1-4			0,0129		
83:00:090002:68:3У1	Нефтеборный трубопровод от куста скважин №1 до точки подключения D=273X8 Хасырейское м/р (инв. №РН100305149)	1-10	83:00:090002:68/ Для ведения оленеводства	УИЗО НАО	0,3526		
83:00:090002:68:3У2	Выкидная линия обустройства куста скважин №2 м/р Хасырейское м/р (инв. № РН100351641)	1-38			0,6648		

Условные номера образуемых земельных участков	Наименование объекта	Номера характерных точек образуемых земельных участков	Кадастровые номера земельных участков, из которых образуются земельные участки/вид разрешенного использования земельного участка	Балансодержатель	Площадь образуемых земельных участков, га	Способы образования земельных участков	Сведения об отнесении образуемого земельного участка к определенной категории земель или сведения о необходимости перевода земельного участка из состава земель одной категории в другую
83:00:090002:68:3У3	Выкидная линия обустройства куста скважин №2 м/р Хасырейское м/р (инв. № РН100351641)	1-4, 1-4, 1-4	83:00:090002:68/ Для ведения оленеводства	УИЗО НАО	0,0198	Образование земельного участка путем раздела земельного участка, с сохранением исходного в измененных границах	Земли сельскохозяйственного назначения.
83:00:090002:68:3У4	Нефтеборный трубопровод от куста скважин №3 до точки подключения D=219X8 Хасырейское (инв. № РН100305151)	1-30			0,4775		
83:00:090002:68:3У5	Нефтеборный трубопровод D219*8 от куста скважин №4 до точки подключения (инв. № 12000461)	1-4			0,0359		
83:00:090002:68:3У6	Узел 9	1-9			0,0904		
83:00:090002:68:3У7	Узел 9	1-6, 1-10			0,0259		
83:00:090002:68:3У8	Нефтеборный трубопровод D219*8 от куста скважин 2 до т.п. (инв. № 12000464)	1-14, 1-13, 1-17, 1-23, 1-4			1,8390		
83:00:090002:68:3У9	Нефтеборный трубопровод от куста скважин №5 до точки подключения. D=219x8 Хасырейское (инв. № РН100305154)	1-9, 1-6, 1-4			0,0688		
83:00:090002:68:3У10	Нефтеборный трубопровод от куста скважин №5 до точки подключения. D=219x8 Хасырейское (инв. № РН100305154)	1-4			0,0007		
83:00:090002:68:3У11	Выкидная линия к скважине №-43 на Хасырейском н/м (инв. № 100105651)	1-4, 1-6			0,0195		

Условные номера образуемых земельных участков	Наименование объекта	Номера характерных точек образуемых земельных участков	Кадастровые номера земельных участков, из которых образуются земельные участки/вид разрешенного использования земельного участка	Балансодержатель	Площадь образуемых земельных участков, га	Способы образования земельных участков	Сведения об отнесении образуемого земельного участка к определенной категории земель или сведения о необходимости перевода земельного участка из состава земель одной категории в другую
83:00:090002:68:3У12	Нефтегазопровод от куста №5а до точки подключения Д159х8мм (надземно) Хасырейское м/р (инв. № РН103321797)	1-6	83:00:090002:68/ Для ведения оленеводства	УИЗО НАО	0,0133	Образование земельного участка путем раздела земельного участка, с сохранением исходного в измененных границах	Земли сельскохозяйственного назначения.
83:00:090002:68:3У13	Нефтегазопровод от куста №5а до точки подключения Д159х8мм (надземно) Хасырейское м/р (инв. № РН103321797)	1-4, 1-6			0,0828		
83:00:090002:68:3У14	Нефтесборный трубопровод от точки подключения куста скважин №8 до точки подключения куста скважин 7 (инв. № 12000505)	1-8, 1-5, 1-4, 1-4, 1-6, 1-4, 1-10, 1-21, 1-4			4,4733		
83:00:090002:68:3У15	Узел 19	1-4			0,0267		
83:00:090002:68:3У16	Узел 19	1-4			0,0020		
83:00:090002:68:3У17	Узел 21	1-5			0,0169		
83:00:090002:68:3У18	Узел 21	1-4			0,0004		
83:00:090002:68:3У19	Нефтесборный трубопровод от точки подключения куста скважин №8 до точки подключения куста скважин 7 (инв. № 12000505)	1-4			0,0194		
83:00:090002:68:3У20	Узел 25	1-4			0,0121		
83:00:090002:68:3У21	Узел 25	1-4			0,0016		

Условные номера образуемых земельных участков	Наименование объекта	Номера характерных точек образуемых земельных участков	Кадастровые номера земельных участков, из которых образуются земельные участки/вид разрешенного использования земельного участка	Балансодержатель	Площадь образуемых земельных участков, га	Способы образования земельных участков	Сведения об отнесении образуемого земельного участка к определенной категории земель или сведения о необходимости перевода земельного участка из состава земель одной категории в другую
83:00:090002:68:3У22	Узел 27	1-4	83:00:090002:68/ Для ведения оленеводства	УИЗО НАО	0,0125	Образование земельного участка путем раздела земельного участка, с сохранением исходного в измененных границах	Земли сельскохозяйственного назначения.
83:00:090002:68:3У23	Нефтегазосборный трубопровод от куста скважин №6 до точки врезки. D=219x8 Хасырейское (инв. № РН100305155)	1-16, 1-11			0,4634		
83:00:090002:68:3У24	Нефтегазосборный трубопровод от куста скважин №6 до точки врезки. D=219x8 Хасырейское (инв. № РН100305155)	1-4			0,0072		
83:00:090002:68:3У25	Нефтегазосборный трубопровод D219*8 от куста №7 до точки подключения. Хасырейское м/р (инв. № РН100305156)	1-14, 1-6			0,1969		
83:00:090002:68:3У26	Инженерные сети. Куст №7	1-18			0,0237		
83:00:090002:68:3У27	Нефтегазосборный трубопровод куста скважин 8 до точки подключения D219*8. Хасырейское (инв. № РН100391024)	1-9			0,2439		
83:00:090002:68:3У28	Узел 30	1-8			0,1129		
83:00:090002:68:3У29	Узел 30	1-12			0,0285		
83:00:090002:68:3У30	Выкидная линия к скважине 34 Хасырейского н/м (инв. № 100105645)	1-8			0,0392		
83:00:090002:68:3У31	Выкидная линия к скважине 34 Хасырейского н/м (инв. № 100105645)	1-4			0,0904		

Условные номера образуемых земельных участков	Наименование объекта	Номера характерных точек образуемых земельных участков	Кадастровые номера земельных участков, из которых образуются земельные участки/вид разрешенного использования земельного участка	Балансодержатель	Площадь образуемых земельных участков, га	Способы образования земельных участков	Сведения об отнесении образуемого земельного участка к определенной категории земель или сведения о необходимости перевода земельного участка из состава земель одной категории в другую
83:00:090002:68:3У32	Сети технологические. Нефтегазосборный трубопровод к площадке №10 до врезки. Хасырейское (инв. № РН100660289)	1-14, 1-4	83:00:090002:68/ Для ведения оленеводства	УИЗО НАО	0,8359	Образование земельного участка путем раздела земельного участка, с сохранением исходного в измененных границах	Земли сельскохозяйственного назначения.
83:00:090002:68:3У33	Трубопровод. Демонтаж	1-7, 1-19, 1-5, 1-3			3,8136		
83:00:090002:663:3У1	Нефтегазопровод от куста №46 до точки подключения. Хасырейское н/м (инв. № РН102863943)	1-4	83:00:090002:663/ под строительство газопровода ДНС "Нядейюская" - ДНС "Хасырейская"	УИЗО НАО	0,0024	Образование земельного участка путем раздела земельного участка, с сохранением исходного в измененных границах	Земли сельскохозяйственного назначения.
83:00:090002:663:3У2	Нефтегазопровод от куста №46 до точки подключения. Хасырейское н/м (инв. № РН102863943)	1-4			0,0071		
83:00:090002:3У1	Нефтесборный трубопровод от точки подключения куста скважин №8 до точки подключения куста скважин 7 (инв. № 12000505)	1-4	83:00:090002:3У1	УИЗО НАО	0,0386	Образование земельных участков из земель или земельных участков, находящихся в государственной или муниципальной	Земли сельскохозяйственного назначения.

Условные номера образуемых земельных участков	Наименование объекта	Номера характерных точек образуемых земельных участков	Кадастровые номера земельных участков, из которых образуются земельные участки/вид разрешенного использования земельного участка	Балансодержатель	Площадь образуемых земельных участков, га	Способы образования земельных участков	Сведения об отнесении образуемого земельного участка к определенной категории земель или сведения о необходимости перевода земельного участка из состава земель одной категории в другую
						собственности	
83:00:090002:763:3У1	Нефтедоборный трубопровод D219*8 от куста скважин 2 до т.п. (инв. № 12000464)	1-4	83:00:090002:763/ Под строительство и эксплуатацию объектов обустройства Осовейского месторождения. Пробная эксплуатация. (Двухцепная ВЛ-35 кВ от ГТЭС «Хасырей» до ДНС «Осовей»)	УИЗО НАО	0,0073	Образование земельного участка путем раздела земельного участка, с сохранением исходного в измененных границах	Земли промышленности, энергетики, транспорта, связи, радиовещания, телевидения, информатики, земель для обеспечения космической деятельности, земель обороны, безопасности и земель иного специального назначения

Проектом межевания территории не предусматривается образование земельных участков, которые будут отнесены к территориям общего пользования или имуществу общего пользования.

Земельные участки, в отношении которых предполагаются резервирование и (или) изъятие для государственных и муниципальных нужд, отсутствуют.

Определение границ публичного сервитута, не подлежит установлению в соответствии с законодательством Российской Федерации, в связи с отсутствием оснований установления публичного сервитута, в целях размещения линейного объекта, не являющегося линейным объектом федерального, регионального и местного значения, согласно статьи 39.37 Земельного кодекса Российской Федерации.

6.2 Перечень координат характерных точек образуемых земельных участков

Координаты характерных точек образуемых частей земельных участков определены в местной системе координат МСК-84, зона 5.

Перечень координат характерных точек образуемых земельных участков по Объекту приведены в таблице 2.

Таблица 2

Перечень координат характерных точек образуемых частей земельных участков

Номер точки	X	Y	Номер точки	X	Y
83:00:090001:56:3У1 (1)			21	1013820.03	5588501.90
1	1013791.85	5588668.22	22	1013828.25	5588572.94
2	1013803.76	5588668.57	1	1013825.78	5588668.17
3	1013803.65	5588673.87	83:00:090001:56:3У1 (3)		
4	1013791.93	5588671.72	1	1013721.52	5589590.34
1	1013791.85	5588668.22	2	1013715.49	5589583.61
83:00:090001:56:3У1 (2)			3	1013779.20	5589267.71
1	1013825.78	5588668.17	4	1013789.79	5588961.86
2	1013817.59	5588676.27	5	1013792.03	5588703.91
3	1013820.31	5588569.00	6	1013802.93	5588702.46
4	1013785.39	5588276.10	7	1013788.55	5589269.17
5	1013855.68	5588221.02	1	1013721.52	5589590.34
6	1013852.67	5588217.06	83:00:090001:56:3У2		
7	1013889.58	5588189.81	1	1013889.58	5588189.81
8	1013892.89	5588194.03	2	1013909.31	5588175.24
9	1013912.51	5588179.34	3	1013912.51	5588179.34
10	1013909.31	5588175.24	4	1013892.89	5588194.03
11	1013932.70	5588157.96	1	1013889.58	5588189.81
12	1013938.96	5588165.79	83:00:090002:68:3У1		
13	1013793.55	5588278.79	1	1013715.48	5589583.62
14	1013799.13	5588324.46	2	1013721.52	5589590.34
15	1013803.02	5588324.00	3	1013592.95	5590203.81
16	1013806.56	5588354.18	4	1013584.65	5590203.53
17	1013802.80	5588354.62	5	1013598.36	5590149.14
18	1013816.14	5588471.83	6	1013657.88	5589872.92
19	1013820.59	5588471.31	1	1013715.48	5589583.62
20	1013823.91	5588501.44	7	1013593.70	5590181.60

Номер точки	X	Y
8	1013595.55	5590180.88
9	1013596.27	5590182.75
10	1013594.42	5590183.46
7	1013593.70	5590181.60
83:00:090002:68:3Y2		
1	1011926.63	5589386.99
2	1012042.74	5589445.86
3	1012048.95	5589428.04
4	1012062.36	5589434.56
5	1012048.52	5589462.70
6	1012010.61	5589443.79
7	1012011.70	5589442.11
8	1012010.02	5589441.02
9	1012008.93	5589442.70
10	1011926.86	5589401.19
11	1011827.53	5589464.75
12	1011830.41	5589469.25
13	1011803.33	5589485.55
14	1011800.95	5589481.59
15	1011736.83	5589523.51
16	1011699.13	5589589.83
17	1011703.69	5589592.50
18	1011687.68	5589619.83
19	1011683.21	5589617.29
20	1011647.90	5589679.43
21	1011654.72	5589683.27
22	1011644.18	5589702.26
23	1011632.42	5589696.67
24	1011637.08	5589688.27
25	1011633.22	5589686.10
26	1011677.75	5589607.41
27	1011681.04	5589609.27
28	1011691.22	5589592.00
29	1011687.66	5589589.91
30	1011728.01	5589518.60
31	1011800.86	5589470.33
32	1011802.64	5589473.28
33	1011819.47	5589462.93
34	1011817.34	5589459.41
1	1011926.63	5589386.99
35	1012000.52	5589434.12
36	1011999.36	5589435.75
37	1012000.99	5589436.91
38	1012002.15	5589435.28

Номер точки	X	Y
35	1012000.52	5589434.12
83:00:090002:68:3Y3 (1)		
1	1011802.64	5589473.28
2	1011819.47	5589462.93
3	1011817.34	5589459.41
4	1011800.86	5589470.33
1	1011802.64	5589473.28
83:00:090002:68:3Y3 (2)		
1	1011681.04	5589609.27
2	1011691.22	5589592.00
3	1011687.66	5589589.91
4	1011677.75	5589607.41
1	1011681.04	5589609.27
83:00:090002:68:3Y3 (3)		
1	1011632.42	5589696.67
2	1011637.08	5589688.27
3	1011633.22	5589686.10
4	1011628.33	5589694.73
1	1011632.42	5589696.67
83:00:090002:68:3Y4		
1	1009563.04	5589708.02
2	1009588.69	5589731.25
3	1009594.80	5589811.15
4	1009533.66	5589914.13
5	1009558.59	5590097.02
6	1009662.42	5590184.54
7	1009664.02	5590182.43
8	1009687.43	5590200.13
9	1009685.00	5590203.45
10	1009745.85	5590254.22
11	1009745.39	5590254.88
12	1009746.99	5590256.02
13	1009747.03	5590255.96
14	1009755.65	5590261.65
15	1009757.25	5590262.79
16	1009759.74	5590264.58
17	1009754.11	5590270.35
18	1009552.51	5590102.05
19	1009526.09	5589912.97
20	1009587.66	5589809.94
21	1009583.74	5589733.94
22	1009568.74	5589720.99
1	1009563.04	5589708.02
23	1009554.82	5590073.10

Номер точки	X	Y
24	1009553.07	5590072.10
25	1009552.08	5590073.85
26	1009553.82	5590074.85
23	1009554.82	5590073.10
27	1009550.77	5590085.86
28	1009551.78	5590084.14
29	1009553.51	5590085.15
30	1009552.50	5590086.87
27	1009550.77	5590085.86
83:00:090002:68:3Y5		
1	1007282.92	5590341.42
2	1007289.09	5590341.36
3	1007289.60	5590260.45
4	1007286.96	5590259.64
1	1007282.92	5590341.42
83:00:090002:68:3Y6		
1	1007230.01	5590294.54
2	1007233.78	5590282.55
3	1007241.78	5590284.08
4	1007261.66	5590293.31
5	1007266.30	5590341.57
6	1007253.49	5590341.69
7	1007253.04	5590319.54
8	1007247.60	5590304.40
9	1007238.06	5590296.86
1	1007230.01	5590294.54
83:00:090002:68:3Y7 (1)		
1	1007234.69	5590279.67
2	1007242.71	5590281.20
3	1007261.34	5590289.85
4	1007261.66	5590293.31
5	1007241.78	5590284.08
6	1007233.78	5590282.55
1	1007234.69	5590279.67
83:00:090002:68:3Y7 (2)		
1	1007230.01	5590294.54
2	1007238.06	5590296.86
3	1007247.60	5590304.40
4	1007253.04	5590319.54
5	1007253.49	5590341.69
6	1007250.49	5590341.72
7	1007250.05	5590320.09
8	1007245.07	5590306.22
9	1007236.66	5590299.58

Номер точки	X	Y
10	1007229.10	5590297.41
1	1007230.01	5590294.54
83:00:090002:68:3Y8 (1)		
1	1004618.58	5590035.09
2	1004619.67	5590029.12
3	1004521.70	5590016.07
4	1004522.56	5590010.75
5	1004481.52	5590004.75
6	1004480.52	5590010.93
7	1004405.98	5590001.64
8	1004326.86	5590011.30
9	1004326.25	5590005.40
10	1004286.32	5590010.41
11	1004286.94	5590016.35
12	1004235.26	5590022.51
13	1004236.17	5590030.10
14	1004409.64	5590007.95
1	1004618.58	5590035.09
83:00:090002:68:3Y8 (2)		
1	1005033.94	5590095.57
2	1005038.60	5590083.85
3	1004941.99	5590071.00
4	1004942.62	5590065.36
5	1004902.96	5590059.84
6	1004902.14	5590065.76
7	1004719.94	5590042.22
8	1004720.71	5590036.37
9	1004680.89	5590031.16
10	1004679.92	5590037.15
11	1004631.61	5590030.71
12	1004630.52	5590036.64
13	1004929.18	5590075.45
1	1005033.94	5590095.57
83:00:090002:68:3Y8 (3)		
1	1005342.71	5590151.97
2	1005341.31	5590145.65
3	1005308.36	5590140.55
4	1005309.27	5590134.54
5	1005269.39	5590128.53
6	1005268.37	5590134.49
7	1005138.40	5590108.33
8	1005139.45	5590102.59
9	1005099.72	5590091.97
10	1005098.64	5590098.20

Номер точки	X	Y
11	1005061.19	5590088.74
12	1005054.49	5590087.29
13	1005049.99	5590098.52
1	1005342.71	5590151.97
14	1005129.42	5590110.52
15	1005128.87	5590112.43
16	1005130.78	5590112.98
17	1005131.33	5590111.07
14	1005129.42	5590110.52
83:00:090002:68:3Y8 (4)		
1	1006618.28	5590353.04
2	1006621.38	5590340.28
3	1006576.73	5590333.15
4	1006575.81	5590339.12
5	1006346.76	5590303.68
6	1006347.65	5590297.91
7	1006308.02	5590291.50
8	1006307.09	5590297.24
9	1006053.64	5590256.89
10	1006054.53	5590251.14
11	1006014.89	5590245.04
12	1006014.00	5590250.79
13	1005925.00	5590235.40
14	1005773.58	5590212.86
15	1005774.42	5590206.88
16	1005734.04	5590201.24
17	1005733.18	5590206.82
18	1005517.47	5590173.21
19	1005518.45	5590167.45
20	1005477.83	5590160.51
21	1005476.64	5590166.63
22	1005427.10	5590158.95
23	1005424.29	5590163.82
1	1006618.28	5590353.04
83:00:090002:68:3Y8 (5)		
1	1006709.63	5590366.58
2	1006709.64	5590362.73
3	1006637.47	5590338.30
4	1006633.64	5590355.32
1	1006709.63	5590366.58
83:00:090002:68:3Y9 (1)		
1	1005102.03	5590027.48
2	1005109.96	5590028.81
3	1005070.13	5590059.71

Номер точки	X	Y
4	1005065.78	5590059.10
5	1005067.44	5590054.54
1	1005102.03	5590027.48
6	1005096.42	5590033.70
7	1005097.75	5590035.17
8	1005096.28	5590036.49
9	1005094.95	5590035.03
6	1005096.42	5590033.70
83:00:090002:68:3Y9 (2)		
1	1005127.91	5589969.71
2	1005135.59	5589969.92
3	1005138.77	5590006.46
4	1005130.85	5590012.60
5	1005122.76	5590011.25
6	1005131.63	5590004.30
1	1005127.91	5589969.71
83:00:090002:68:3Y9 (3)		
1	1005059.52	5590074.72
2	1005064.86	5590075.65
3	1005061.19	5590088.74
4	1005054.49	5590087.29
1	1005059.52	5590074.72
83:00:090002:68:3Y10		
1	1005051.46	5590047.83
2	1005052.28	5590048.10
3	1005049.72	5590055.92
4	1005048.87	5590055.75
1	1005051.46	5590047.83
83:00:090002:68:3Y11 (1)		
1	1005116.04	5590168.79
2	1005120.10	5590152.44
3	1005110.31	5590150.92
4	1005106.58	5590167.30
1	1005116.04	5590168.79
83:00:090002:68:3Y11 (2)		
1	1005104.09	5590192.84
2	1005104.38	5590191.19
3	1005105.13	5590186.12
4	1005105.91	5590181.34
5	1005103.48	5590180.94
6	1005101.09	5590191.46
1	1005104.09	5590192.84
83:00:090002:68:3Y12		
1	1003520.82	5589561.93

Номер точки	X	Y
2	1003521.34	5589565.87
3	1003491.93	5589569.73
4	1003488.57	5589563.94
5	1003492.18	5589562.22
6	1003494.05	5589565.45
1	1003520.82	5589561.93
83:00:090002:68:3Y13 (1)		
1	1003494.05	5589565.45
2	1003520.82	5589561.93
3	1003519.19	5589549.47
4	1003492.18	5589562.22
1	1003494.05	5589565.45
83:00:090002:68:3Y13 (2)		
1	1003484.25	5589583.91
2	1003523.05	5589578.87
3	1003521.34	5589565.87
4	1003491.93	5589569.73
5	1003488.57	5589563.94
6	1003476.73	5589569.57
1	1003484.25	5589583.91
83:00:090002:68:3Y14 (1)		
1	997942.88	5590028.04
2	997941.10	5590022.26
3	998615.78	5589807.16
4	998615.45	5589806.08
5	998727.71	5589771.54
6	998766.23	5589768.59
7	998893.49	5589821.35
8	998745.28	5589770.90
1	997942.88	5590028.04
83:00:090002:68:3Y14 (2)		
1	999585.57	5590433.38
2	999228.86	5590103.49
3	998997.23	5589861.46
4	999232.43	5590096.08
5	999587.46	5590431.39
1	999585.57	5590433.38
83:00:090002:68:3Y14 (3)		
1	997927.37	5590033.01
2	997920.01	5590035.36
3	997917.77	5590029.66
4	997925.59	5590027.18
1	997927.37	5590033.01
83:00:090002:68:3Y14 (4)		

Номер точки	X	Y
1	997875.32	5590049.69
2	997873.54	5590043.67
3	997910.07	5590032.09
4	997912.32	5590037.82
1	997875.32	5590049.69
83:00:090002:68:3Y14 (5)		
1	1003831.78	5590182.77
2	1003827.13	5590178.31
3	1003915.93	5590085.63
4	1003977.33	5590076.46
5	1003978.15	5590084.96
6	1003918.12	5590092.82
1	1003831.78	5590182.77
83:00:090002:68:3Y14 (6)		
1	1003806.48	5590209.25
2	1003801.96	5590204.74
3	1003815.33	5590190.76
4	1003820.10	5590194.93
1	1003806.48	5590209.25
83:00:090002:68:3Y14 (7)		
1	1002622.00	5590869.25
2	1002620.10	5590860.81
3	1002799.18	5590791.47
4	1003045.93	5590731.07
5	1003515.49	5590504.25
6	1003792.88	5590214.24
7	1003797.42	5590218.76
8	1003519.35	5590511.89
9	1003048.90	5590737.63
10	1002808.22	5590796.08
1	1002622.00	5590869.25
83:00:090002:68:3Y14 (8)		
1	1002153.66	5591007.53
2	1002151.86	5591011.69
3	1002190.74	5591028.14
4	1002192.57	5591023.87
5	1002195.60	5591025.14
6	1002598.05	5590869.34
7	1002600.94	5590877.53
8	1002215.14	5591029.14
9	1002197.57	5591045.14
10	1002134.72	5591018.55
11	1002138.86	5591009.52
12	1001319.22	5590664.04

Номер точки	X	Y
13	1000706.90	5590683.20
14	1000069.26	5590721.52
15	999744.78	5590631.49
16	999580.19	5590481.33
17	999583.57	5590477.65
18	999744.41	5590625.58
19	1000068.55	5590714.16
20	1000686.54	5590676.72
21	1001320.92	5590657.79
1	1002153.66	5591007.53
83:00:090002:68:3Y14 (9)		
1	1002608.40	5590874.62
2	1002605.51	5590866.45
3	1002612.55	5590863.73
4	1002614.45	5590872.21
1	1002608.40	5590874.62
83:00:090002:68:3Y15		
1	1003272.77	5590576.19
2	1003275.80	5590582.42
3	1003245.17	5590597.26
4	1003237.13	5590592.60
1	1003272.77	5590576.19
83:00:090002:68:3Y16		
1	1003275.80	5590582.42
2	1003272.77	5590576.19
3	1003275.47	5590574.94
4	1003278.43	5590581.14
1	1003275.80	5590582.42
83:00:090002:68:3Y17		
1	1003221.20	5590601.86
2	1003227.77	5590605.67
3	1003178.70	5590629.13
4	1003178.11	5590627.90
5	1003186.75	5590624.35
1	1003221.20	5590601.86
83:00:090002:68:3Y18		
1	1003176.00	5590630.42
2	1003175.33	5590629.04
3	1003178.11	5590627.90
4	1003178.70	5590629.13
1	1003176.00	5590630.42
83:00:090002:68:3Y19		
1	1002192.57	5591023.87
2	1002190.74	5591028.14

Номер точки	X	Y
3	1002151.86	5591011.69
4	1002153.66	5591007.53
1	1002192.57	5591023.87
83:00:090002:68:3Y20		
1	999634.51	5590478.40
2	999637.21	5590476.60
3	999660.21	5590494.61
4	999656.82	5590498.40
1	999634.51	5590478.40
83:00:090002:68:3Y21		
1	999662.59	5590496.47
2	999659.04	5590500.39
3	999656.82	5590498.40
4	999660.21	5590494.61
1	999662.59	5590496.47
83:00:090002:68:3Y22		
1	999585.57	5590433.38
2	999587.46	5590431.39
3	999624.17	5590466.06
4	999622.27	5590467.33
1	999585.57	5590433.38
83:00:090002:68:3Y23(1)		
1	1002784.86	5590326.24
2	1002747.17	5590244.32
3	1002749.13	5590238.83
4	1002739.61	5590219.03
5	1002733.64	5590217.12
6	1002708.43	5590166.44
7	1002702.58	5590169.58
8	1002739.41	5590244.61
9	1002740.40	5590244.20
10	1002741.14	5590246.04
11	1002740.29	5590246.39
12	1002784.47	5590326.02
9	1002784.86	5590326.24
13	1002758.17	5590278.09
14	1002759.57	5590276.68
15	1002760.98	5590278.09
16	1002759.59	5590279.51
13	1002758.17	5590278.09
83:00:090002:68:3Y23(2)		
1	1003192.92	5590594.05
2	1003200.65	5590589.95
3	1002770.08	5590339.03

Номер точки	X	Y
4	1002765.31	5590345.08
5	1003059.53	5590515.27
6	1003072.32	5590524.91
7	1003072.63	5590524.52
1	1003192.92	5590594.05
8	1003167.60	5590576.86
9	1003169.39	5590576.01
10	1003170.23	5590577.80
11	1003168.44	5590578.64
8	1003167.60	5590576.86
83:00:090002:68:3Y24		
1	1002733.67	5590078.79
2	1002736.02	5590076.98
3	1002748.00	5590098.21
4	1002745.35	5590099.69
1	1002733.67	5590078.79
83:00:090002:68:3Y25 (1)		
1	999810.13	5590484.48
2	999809.65	5590477.67
3	999670.74	5590454.27
4	999654.72	5590464.94
5	999659.89	5590468.76
6	999672.28	5590460.61
7	999703.57	5590466.09
8	999702.88	5590470.83
9	999733.45	5590475.30
10	999734.18	5590471.16
1	999810.13	5590484.48
11	999678.70	5590459.19
12	999680.18	5590460.53
13	999681.53	5590459.04
14	999680.05	5590457.70
11	999678.70	5590459.19
83:00:090002:68:3Y25 (2)		
1	999858.82	5590487.58
2	999852.21	5590393.98
3	999844.60	5590394.53
4	999851.46	5590480.49
5	999825.40	5590479.79
6	999825.62	5590486.48
1	999858.82	5590487.58
83:00:090002:68:3Y26		
1	999656.99	5590356.99
2	999658.98	5590357.29

Номер точки	X	Y
3	999658.84	5590358.17
4	999659.01	5590363.31
5	999659.37	5590380.41
6	999670.56	5590381.52
7	999706.74	5590387.15
8	999724.64	5590389.47
9	999735.13	5590391.63
10	999752.09	5590394.06
11	999751.77	5590396.03
12	999734.79	5590393.60
13	999724.31	5590391.44
14	999706.46	5590389.13
15	999670.31	5590383.50
16	999657.41	5590382.22
17	999657.01	5590363.35
18	999656.90	5590358.04
1	999656.99	5590356.99
83:00:090002:68:3Y27		
1	997842.53	5590025.53
2	997843.90	5590025.05
3	997839.89	5590012.94
4	997837.99	5590013.55
5	997837.38	5590011.66
6	997839.28	5590011.05
7	997513.32	5589721.61
8	997507.84	5589723.36
9	997841.12	5590020.80
1	997842.53	5590025.53
83:00:090002:68:3Y28		
1	997536.17	5589714.33
2	997540.98	5589712.80
3	997533.27	5589691.25
4	997543.77	5589696.31
5	997554.86	5589703.65
6	997562.58	5589699.97
7	997583.68	5589717.98
8	997564.51	5589739.61
1	997536.17	5589714.33
83:00:090002:68:3Y29		
1	997566.70	5589741.56
2	997564.51	5589739.61
3	997583.68	5589717.98
4	997562.58	5589699.97
5	997554.86	5589703.65

Номер точки	X	Y
6	997543.77	5589696.31
7	997533.27	5589691.25
8	997531.84	5589687.23
9	997545.26	5589693.70
10	997555.10	5589700.21
11	997563.05	5589696.42
12	997587.95	5589717.68
1	997566.70	5589741.56
83:00:090002:68:3Y30		
1	997866.58	5589909.30
2	997868.25	5589913.49
3	997820.75	5589968.31
4	997817.61	5589965.50
5	997843.21	5589934.37
6	997840.95	5589932.41
7	997851.25	5589920.42
8	997854.44	5589923.21
1	997866.58	5589909.30
83:00:090002:68:3Y31		
1	997868.25	5589913.49
2	997873.69	5589927.21
3	997830.47	5589976.98
4	997820.75	5589968.31
1	997868.25	5589913.49
83:00:090002:68:3Y32(1)		
1	993133.84	5589422.82
2	993119.58	5589414.11
3	993122.41	5589409.48
4	992752.51	5589193.13
5	992441.24	5589226.13
6	992341.79	5589090.61
7	992294.22	5589125.55
8	992299.09	5589132.17
9	992225.13	5589184.23
10	992216.19	5589173.71
11	992341.35	5589081.65
12	992442.34	5589218.33
13	992751.39	5589185.11
14	993140.20	5589412.44
1	993133.84	5589422.82
83:00:090002:68:3Y32(2)		
1	993155.57	5589453.12
2	993147.10	5589448.18
3	993161.09	5589424.42

Номер точки	X	Y
4	993169.50	5589429.19
1	993155.57	5589453.12
83:00:090002:68:3Y33(1)		
1	995078.04	5589841.57
2	994931.22	5589766.81
3	994474.12	5589633.20
4	994477.27	5589617.42
5	994585.85	5589653.70
6	994921.14	5589753.44
7	995082.87	5589832.09
1	995078.04	5589841.57
83:00:090002:68:3Y33(2)		
1	995446.73	5590025.63
2	995664.02	5590132.20
3	996153.11	5590337.28
4	996918.95	5590280.64
5	997514.16	5590388.27
6	997549.99	5590381.02
7	997576.57	5590356.86
8	997737.09	5590111.51
9	997762.09	5590085.75
10	997803.69	5590060.51
11	997849.90	5590043.15
12	997854.29	5590056.39
13	997762.62	5590087.85
14	997549.58	5590404.26
15	996905.85	5590286.09
16	996146.39	5590340.17
17	995586.84	5590103.80
18	995092.30	5589848.80
19	995097.02	5589839.54
1	995446.73	5590025.63
83:00:090002:68:3Y33(3)		
1	994458.70	5589628.68
2	993575.00	5589369.39
3	993267.46	5589378.80
4	993581.39	5589362.87
5	994461.89	5589612.69
1	994458.70	5589628.68
83:00:090002:68:3Y33(4)		
1	993190.95	5589391.63
2	993177.57	5589415.36
3	993169.72	5589410.86
1	993190.95	5589391.63

Номер точки	X	Y
83:00:090002:663:ЗУ1		
1	1005232.87	5590276.04
2	1005233.72	5590270.53
3	1005237.91	5590271.18
4	1005237.09	5590276.70
1	1005232.87	5590276.04
83:00:090002:663:ЗУ2		
1	1005237.91	5590271.18
2	1005250.53	5590273.14
3	1005249.68	5590278.66
4	1005237.09	5590276.70
1	1005237.91	5590271.18

Номер точки	X	Y
83:00:090002:ЗУ1		
1	1003978.16	5590084.96
2	1004022.70	5590079.12
3	1004021.91	5590070.52
4	1003977.33	5590076.46
1	1003978.16	5590084.96
83:00:090002:763:ЗУ1		
1	1004618.58	5590035.09
2	1004619.68	5590029.12
3	1004631.60	5590030.71
4	1004630.52	5590036.64
1	1004618.58	5590035.09

6.3 Сведения о границах территории, применительно к которой осуществляется подготовка проекта межевания, содержащие перечень координат характерных точек таких границ в системе координат, используемой для ведения Единого государственного реестра недвижимости. Координаты характерных точек границ территории, применительно к которой осуществляется подготовка проекта межевания, определяются в соответствии с требованиями к точности определения координат характерных точек границ, установленных в соответствии с Градостроительным кодексом Российской Федерации для территориальных зон

Координаты характерных точек границ территории, в отношении которой утвержден проект межевания, определяются в соответствии с требованиями к точности определения координат характерных точек границ, установленных в соответствии с Градостроительным кодексом для территориальных зон.

Утвержденный проект межевания, содержащий перечень координат характерных точек границ территории в системе координат, используемой для ведения единого государственного реестра недвижимости, отсутствует.

6.4 Вид разрешенного использования образуемых земельных участков в соответствии с проектом планировки территории в случаях, предусмотренных Градостроительным кодексом Российской Федерации

Разрешенное использование вновь образуемых земельных участков, подлежащих межеванию, из состава земель сельскохозяйственного назначения и землях промышленности, энергетики, транспорта, связи, радиовещания, телевидения, информатики, землях для обеспечения космической деятельности, земель обороны, безопасности и земель иного специального назначения, согласно Классификатору видов разрешенного использования земельных участков, утвержденному Приказом Федеральной службы государственной регистрации, кадастра и картографии от 10.11.2020 г. №П/0412 – Трубопроводный транспорт.