



Открытое акционерное общество «Сибирский институт по проектированию  
предприятий транспорта и хранения газа, нефти и нефтепродуктов

**"СИБНЕФТТРАНСПРОЕКТ"**

**ОБУСТРОЙСТВО УЧАСТКА ОПЭ ВАНЕЙВИССКОГО  
НЕФТЕГАЗОКОНДЕНСАТНОГО МЕСТОРОЖДЕНИЯ**

**ПРОЕКТ МЕЖЕВАНИЯ ТЕРРИТОРИИ  
МАТЕРИАЛЫ ПО ОБОСНОВАНИЮ**

**Раздел 3 «Материалы по обоснованию проекта межевания  
территории. Графическая часть»**

**66802-ПМТЗ**

**Том 2**

**Книга 2**

Изм	№ док.	Подп.	Дата

**2025**



Открытое акционерное общество «Сибирский институт по проектированию предприятий транспорта и хранения газа, нефти и нефтепродуктов

**"СИБНЕФТТРАНСПРОЕКТ"**

## ОБУСТРОЙСТВО УЧАСТКА ОПЭ ВАНЕЙВИССКОГО НЕФТЕГАЗОКОНДЕНСАТНОГО МЕСТОРОЖДЕНИЯ

### ПРОЕКТ МЕЖЕВАНИЯ ТЕРРИТОРИИ МАТЕРИАЛЫ ПО ОБОСНОВАНИЮ

#### Раздел 3 «Материалы по обоснованию проекта межевания территории. Графическая часть»

**66802-ПМТ3**

**Том 2**

**Книга 2**

Генеральный директор

И.В. Крупников

Главный инженер проекта

В.Н. гуськов



Изм	№ док.	Подп.	Дата



**2025**

Взаим. инв. №

Подпись и дата




Инв. № подл.

Обозначение	Наименование	Примечание (страница)
66802-ППТ2-С	Содержание тома	2
66802-ППТ2-СД	Состав документации по планировке территории	3
66802-ППТ2-ПЗ	Основная часть проекта планировки территории. Положение о размещении линейного объекта	4

Инв.№ подл.	Подпись и дата	Взаим. инв. №	66802-ПМТ3-С						Стадия	Лист	Листов
			Изм.	Кол.уч.	Лист	№ док.	Подп.	Дата	П		1
			Разработал	Марилев		02.25	Содержание тома	 <b>СибНефтеТрансПроект</b>			
		Проверил	Кислина		02.25						
			Н. контроль	Ульянов		02.25					
			ГИП	Гуськов		02.25					






## Состав документации по планировке территории

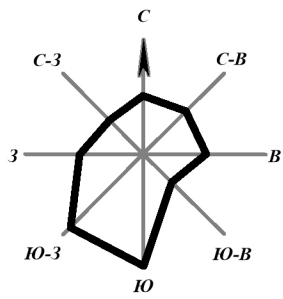
Номер тома	Обозначение	Наименование	Примечание
1	66802-ППТ1	Книга 1. Раздел 1 «Основная часть проекта планировки территории. Графическая часть»	
	66802-ППТ2	Книга 1. Раздел 2 «Основная часть проекта планировки территории. Положение о размещении линейного объекта»	
	66802-ППТ3	Книга 2. Раздел 3 «Материалы по обоснованию проекта планировки территории. Графическая часть»	
	66802-ППТ4	Книга 2. Раздел 4 «Материалы по обоснованию проекта планировки территории. Пояснительная записка»	
2	66802-ПМТ1	Книга 1 Раздел 1 «Основная часть проекта межевания территории. Графическая часть»	
	66802-ПМТ2	Книга 1 Раздел 2 «Основная часть проекта межевания территории. Текстовая часть»	
	66802-ПМТ3	Книга 2 Раздел 3 «Материалы по обоснованию проекта межевания. Графическая часть»	
	66802-ПМТ4	Книга 2 Раздел 4 «Материалы по обоснованию проекта межевания. Пояснительная записка»	

Взам. инв. №												
Подпись и дата												
Инв. № подл.	66802-ПМТ3-СД											
	Изм.	Кол.уч.	Лист	№ док.	Подп.	Дата						
	Разработал	Мариллов				02.25						
	Проверил	Кислина				02.25						
	Н. контроль	Ульянов				02.25						
ГИП	Гуськов				02.25							
Состав документации по планировке территории						<table border="1"> <tr> <td>Стадия</td> <td>Лист</td> <td>Листов</td> </tr> <tr> <td>П</td> <td></td> <td>1</td> </tr> </table>	Стадия	Лист	Листов	П		1
Стадия	Лист	Листов										
П		1										
												

## Содержание

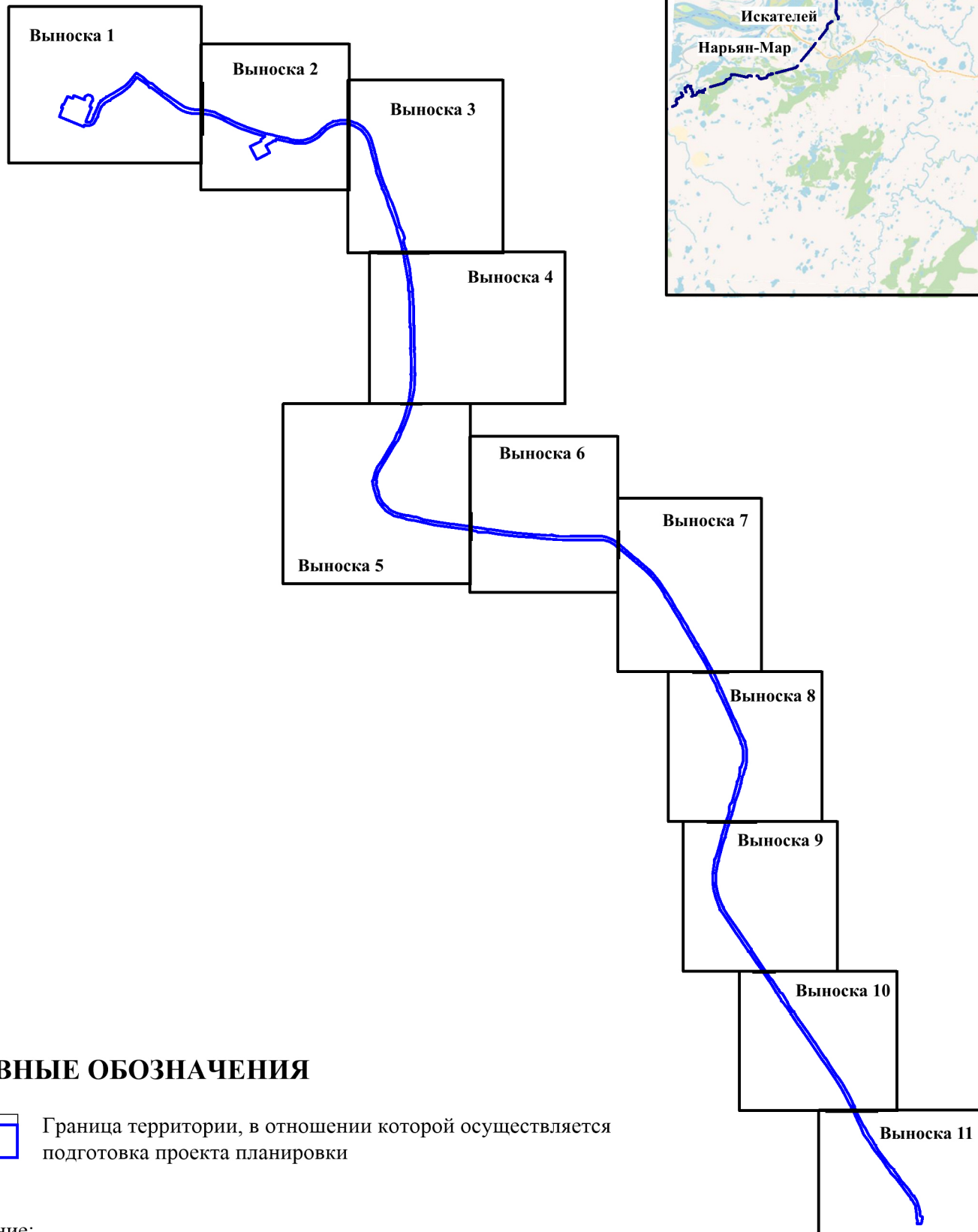
1 Чертеж межевания территории. Обоснование (масштаб 1:2000)..... 5

Взам. инв. №						Подпись и дата			
Инв. № подл.							66802-ПМТЗ-ГЧ		
	Изм.	Кол.уч.	Лист	№ док	Подп.	Дата			
	Разработал		Мариков			02.25	Стадия	Лист	Листов
	Проверил		Кислина			02.25			
	Н. контроль		Ульянов			02.25	 <b>СибНефтеТрансПроект</b>		
ГИП		Гуськов			02.25				
Материалы по обоснованию проекта межевания территории. Графическая часть									

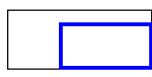


# ЧЕРТЕЖ МЕЖЕВАНИЯ ТЕРРИТОРИИ. ОБОСНОВАНИЕ.

## РАЗБИВОЧНЫЙ ЧЕРТЕЖ



### УСЛОВНЫЕ ОБОЗНАЧЕНИЯ

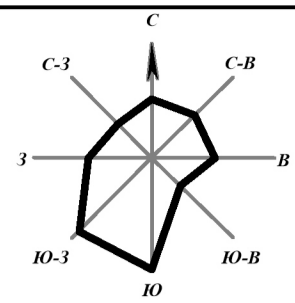
 Граница территории, в отношении которой осуществляется подготовка проекта планировки

Примечание:

1. Граница планируемого элемента планировочной структуры совпадает с границей территории, применительно к которой подготовлен проект межевания территории;

Согласовано	
Взамен инв. №	
Подп. и дата	Февраль-25
Инв. № подл.	

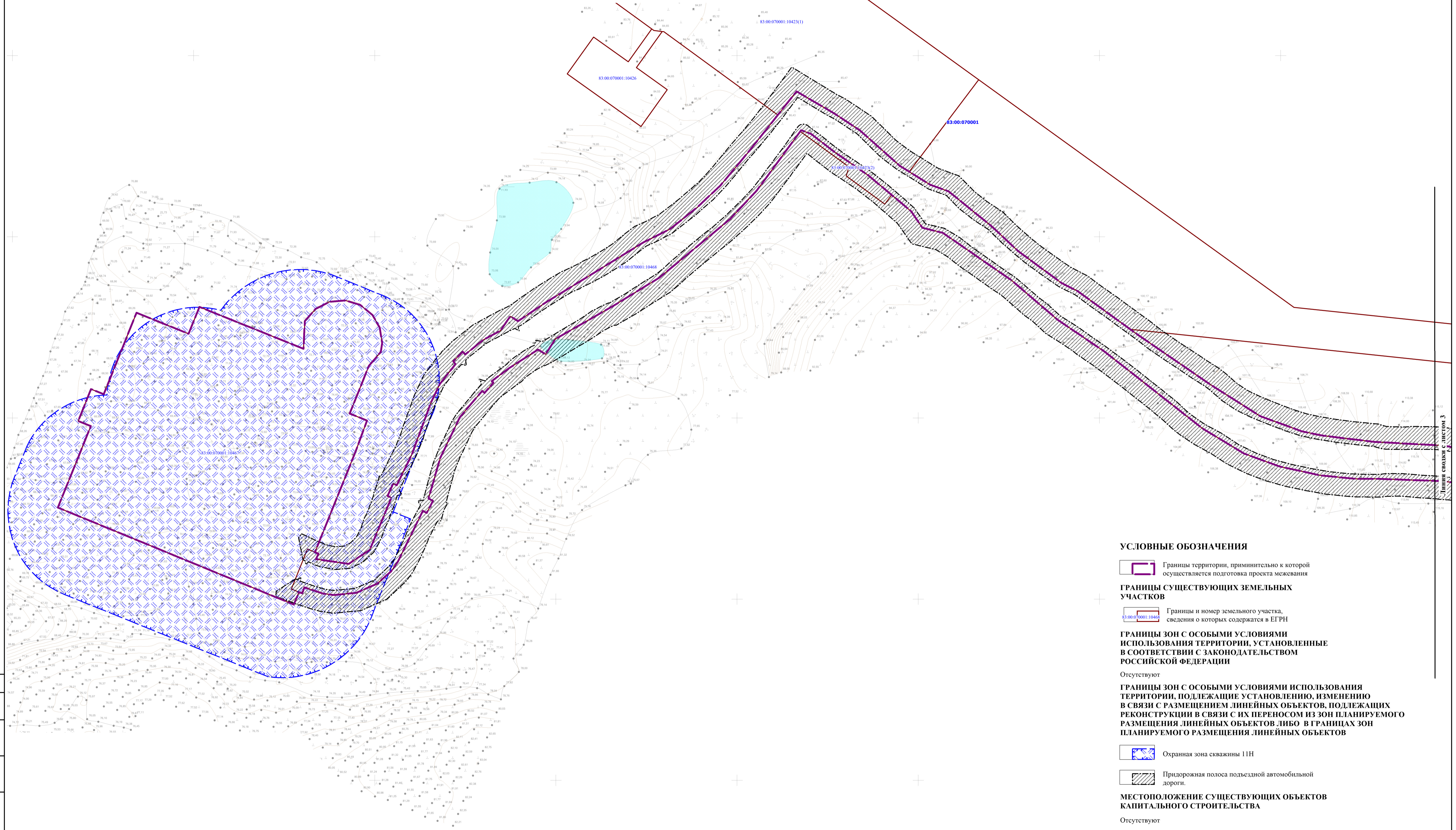
						66802-ПМТЗ			
						"Обустройство участка ОПЭ Ванейвисского нефтегазоконденсатного месторождения"			
Изм.	Кол. уч.	Лист	№ док.	Подп.	Дата	Материалы по обоснованию проекта межевания территории. Графическая часть.	Стадия	Лист	Листов
							П	1	12
Н. контр.		Ульянов			02.25	Чертеж межевания территории. Обоснование.	ОАО "Сибнефтетранспроект"		
ГИП		Гуськов			02.25				



**ЧЕРТЕЖ МЕЖЕВАНИЯ ТЕРРИТОРИИ.  
ОБОСНОВАНИЕ**

**М 1:2 000**

**ВЫНОСКА 1**



**УСЛОВНЫЕ ОБОЗНАЧЕНИЯ**

Границы территории, применительно к которой осуществляется подготовка проекта межевания

**ГРАНИЦЫ СУЩЕСТВУЮЩИХ ЗЕМЕЛЬНЫХ УЧАСТКОВ**

Границы и номер земельного участка, сведения о которых содержатся в ЕГРН

**ГРАНИЦЫ ЗОН С ОСОБЫМИ УСЛОВИЯМИ ИСПОЛЬЗОВАНИЯ ТЕРРИТОРИИ, УСТАНОВЛЕННЫЕ В СООТВЕТСТВИИ С ЗАКОНОДАТЕЛЬСТВОМ РОССИЙСКОЙ ФЕДЕРАЦИИ**

Отсутствуют

**ГРАНИЦЫ ЗОН С ОСОБЫМИ УСЛОВИЯМИ ИСПОЛЬЗОВАНИЯ ТЕРРИТОРИИ, ПОДЛЕЖАЩИЕ УСТАНОВЛЕНИЮ, ИЗМЕНЕНИЮ В СВЯЗИ С РАЗМЕЩЕНИЕМ ЛИНЕЙНЫХ ОБЪЕКТОВ, ПОДЛЕЖАЩИХ РЕКОНСТРУКЦИИ В СВЯЗИ С ИХ ПЕРЕНОСОМ ИЗ ЗОН ПЛАНИРУЕМОГО РАЗМЕЩЕНИЯ ЛИНЕЙНЫХ ОБЪЕКТОВ ЛИБО В ГРАНИЦАХ ЗОН ПЛАНИРУЕМОГО РАЗМЕЩЕНИЯ ЛИНЕЙНЫХ ОБЪЕКТОВ**

Охранная зона скважины 11Н

Придорожная полоса подъездной автомобильной дороги.

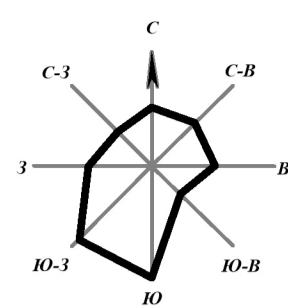
**МЕСТОПОЛОЖЕНИЕ СУЩЕСТВУЮЩИХ ОБЪЕКТОВ КАПИТАЛЬНОГО СТРОИТЕЛЬСТВА**

Отсутствуют

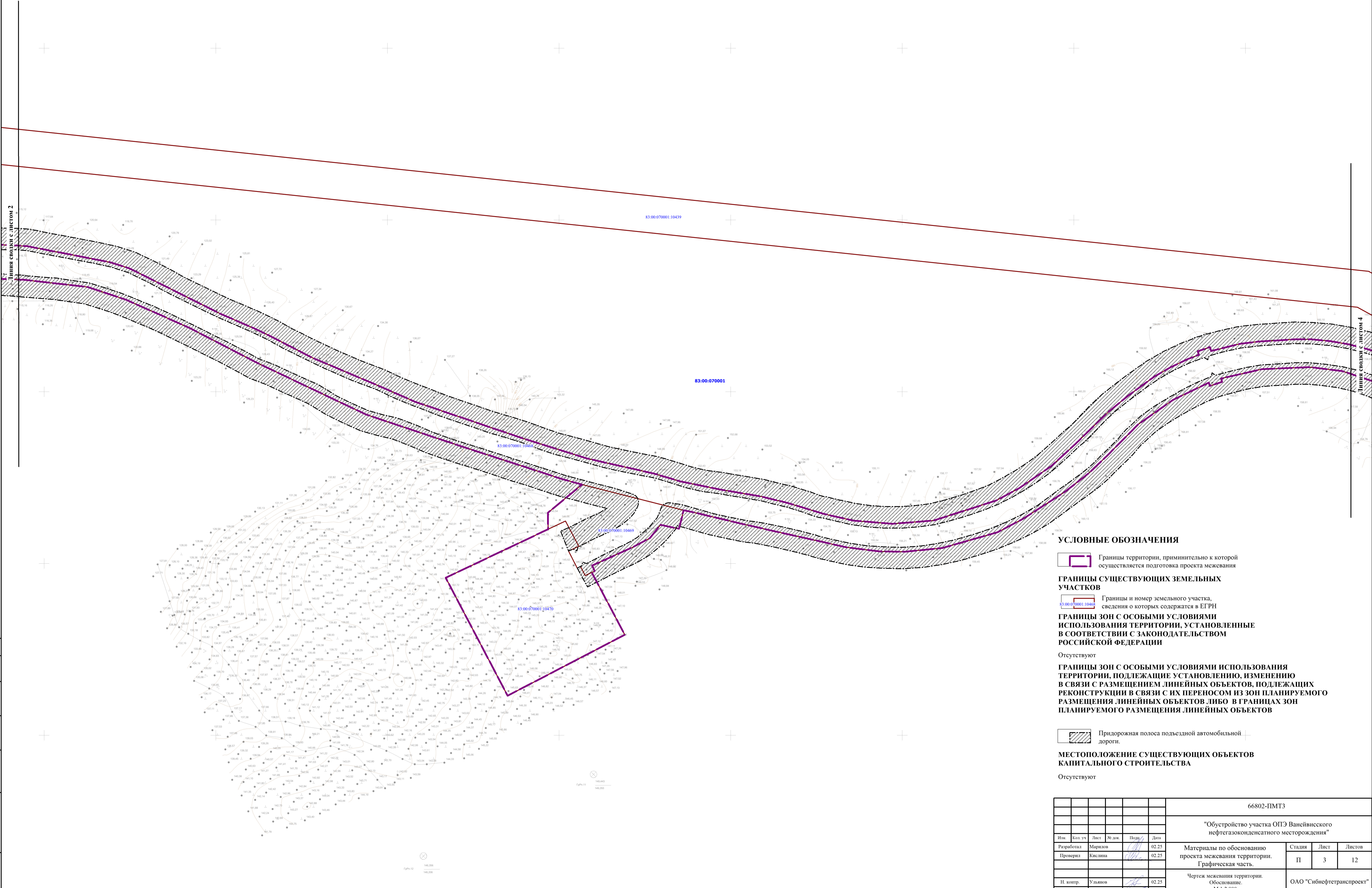
Специально
Исполнитель
Имя, инициалы
Формально-25
Имя, инициалы

66802-ПМТЗ					
"Обустройство участка ОПЭ Ванейвского нефтегазоконденсатного месторождения"					
Имя	Кол. уч.	Лист	№ док.	Подп.	Дата
Разработал	Марилов	02.25			
Проверил	Кисина	02.25			
Материалы по обоснованию проекта межевания территории. Графическая часть.				Стадия	Лист
				П	2
Чертеж межевания территории. Обоснование. М 1:2 000				Листов	
				12	
ОАО "Сибнефтьтранспроект"					
И. контр.	Ульянов	02.25			
ГИП	Гусков	02.25			

Линия связи с листом 3



**ЧЕРТЕЖ МЕЖЕВАНИЯ ТЕРРИТОРИИ.  
ОБОСНОВАНИЕ  
М 1:2 000  
ВЫНОСКА 2**



**УСЛОВНЫЕ ОБОЗНАЧЕНИЯ**

Границы территории, применительно к которой осуществляется подготовка проекта межевания

**ГРАНИЦЫ СУЩЕСТВУЮЩИХ ЗЕМЕЛЬНЫХ УЧАСТКОВ**

Границы и номер земельного участка, сведения о которых содержатся в ЕГРН

**ГРАНИЦЫ ЗОН С ОСОБЫМИ УСЛОВИЯМИ ИСПОЛЬЗОВАНИЯ ТЕРРИТОРИИ, УСТАНОВЛЕННЫЕ В СООТВЕТСТВИИ С ЗАКОНОДАТЕЛЬСТВОМ РОССИЙСКОЙ ФЕДЕРАЦИИ**

Отсутствуют

**ГРАНИЦЫ ЗОН С ОСОБЫМИ УСЛОВИЯМИ ИСПОЛЬЗОВАНИЯ ТЕРРИТОРИИ, ПОДЛЕЖАЩИЕ УСТАНОВЛЕНИЮ, ИЗМЕНЕНИЮ В СВЯЗИ С РАЗМЕЩЕНИЕМ ЛИНЕЙНЫХ ОБЪЕКТОВ, ПОДЛЕЖАЩИХ РЕКОНСТРУКЦИИ В СВЯЗИ С ИХ ПЕРЕНОСОМ ИЗ ЗОН ПЛАНИРУЕМОГО РАЗМЕЩЕНИЯ ЛИНЕЙНЫХ ОБЪЕКТОВ ЛИБО В ГРАНИЦАХ ЗОН ПЛАНИРУЕМОГО РАЗМЕЩЕНИЯ ЛИНЕЙНЫХ ОБЪЕКТОВ**

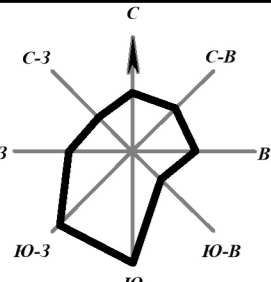
Придорожная полоса подъездной автомобильной дороги.

**МЕСТОПОЛОЖЕНИЕ СУЩЕСТВУЮЩИХ ОБЪЕКТОВ КАПИТАЛЬНОГО СТРОИТЕЛЬСТВА**

Отсутствуют

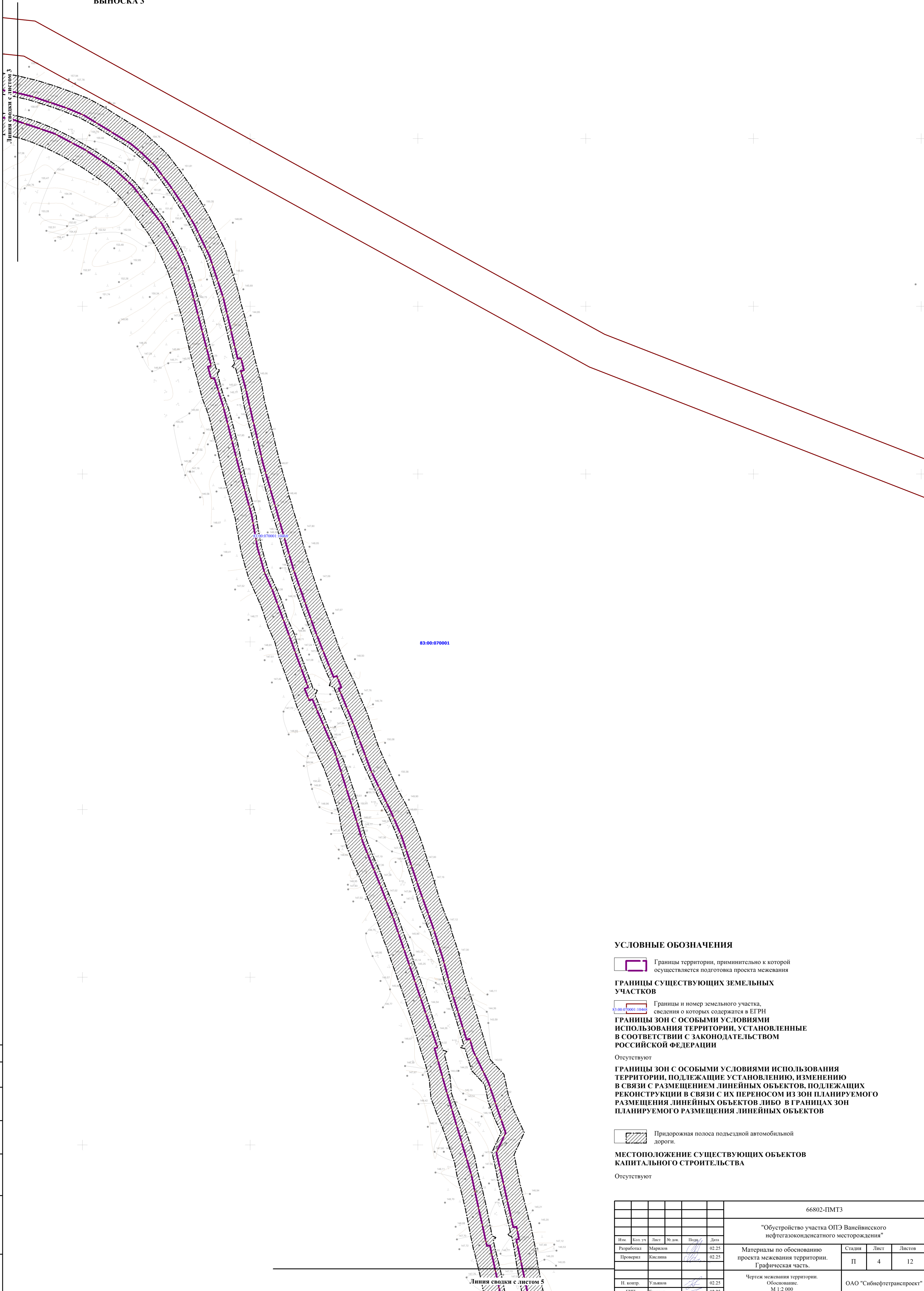
Составлено
Визировано №
Дата
Формат А3
Лист № 001

66802-ПМТЗ					
"Обустройство участка ОПЭ Ванейвского нефтегазоконденсатного месторождения"					
Иск.	Кол. уч.	Лист	№ док.	Подп.	Дата
Разработал	Мартынов	02.25			
Проверил	Кисина	02.25			
Материалы по обоснованию проекта межевания территории. Графическая часть.					
И. контр.	Ульянов	02.25			
ГИП	Гусков	02.25			
Чертеж межевания территории. Обоснование. М 1:2 000					
Стадия	Лист	Листов			
П	3	12			
ОАО "Сибнефтьтранспроект"					



**ЧЕРТЕЖ МЕЖЕВАНИЯ ТЕРРИТОРИИ.  
ОБОСНОВАНИЕ  
М 1:2 000**

**ВЫНОСКА 3**



83:00:070001

**УСЛОВНЫЕ ОБОЗНАЧЕНИЯ**

Границы территории, применительно к которой осуществляется подготовка проекта межевания

**ГРАНИЦЫ СУЩЕСТВУЮЩИХ ЗЕМЕЛЬНЫХ УЧАСТКОВ**

Границы и номер земельного участка, сведения о которых содержатся в ЕПРН

**ГРАНИЦЫ ЗОН С ОСОБЫМИ УСЛОВИЯМИ ИСПОЛЬЗОВАНИЯ ТЕРРИТОРИИ, УСТАНОВЛЕННЫЕ В СООТВЕТСТВИИ С ЗАКОНОДАТЕЛЬСТВОМ РОССИЙСКОЙ ФЕДЕРАЦИИ**

Отсутствуют

**ГРАНИЦЫ ЗОН С ОСОБЫМИ УСЛОВИЯМИ ИСПОЛЬЗОВАНИЯ ТЕРРИТОРИИ, ПОДЛЕЖАЩИЕ УСТАНОВЛЕНИЮ, ИЗМЕНЕНИЮ В СВЯЗИ С РАЗМЕЩЕНИЕМ ЛИНЕЙНЫХ ОБЪЕКТОВ, ПОДЛЕЖАЩИХ РЕКОНСТРУКЦИИ В СВЯЗИ С ИХ ПЕРЕНОСОМ ИЗ ЗОН ПЛАНИРУЕМОГО РАЗМЕЩЕНИЯ ЛИНЕЙНЫХ ОБЪЕКТОВ ЛИБО В ГРАНИЦАХ ЗОН ПЛАНИРУЕМОГО РАЗМЕЩЕНИЯ ЛИНЕЙНЫХ ОБЪЕКТОВ**

Придорожная полоса подъездной автомобильной дороги.

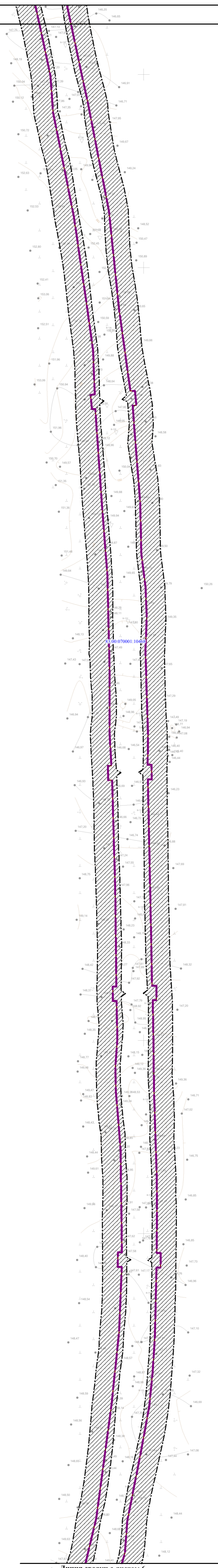
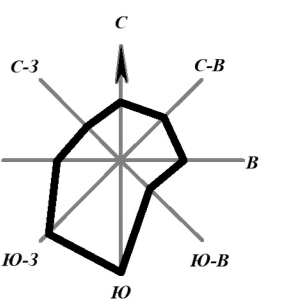
**МЕСТОПОЛОЖЕНИЕ СУЩЕСТВУЮЩИХ ОБЪЕКТОВ КАПИТАЛЬНОГО СТРОИТЕЛЬСТВА**

Отсутствуют

Согласовано	Внесено приказом	Дата
	Формы № 25	
Имя, № инв.		

						66802-ПМТЗ			
						"Обустройство участка ОПЭ Ванейвисского нефтегазоконденсатного месторождения"			
Имя	Кол. уч.	Лист	№ док.	Подп.	Дата	Материалы по обоснованию проекта межевания территории. Графическая часть.	Страница	Лист	Листов
Разработал	Мариков				02.25		П	4	12
Проверил	Касина				02.25				
						Чертеж межевания территории. Обоснование. М 1:2 000			
Н. контр.	Ульянов				02.25	ОАО "Сибнефтранспроект"			
ГИП	Гусakov				02.25				

Линия сводки с листом 5



83:00:070001

**УСЛОВНЫЕ ОБОЗНАЧЕНИЯ**

Границы территории, применительно к которой осуществляется подготовка проекта межевания

**ГРАНИЦЫ СУЩЕСТВУЮЩИХ ЗЕМЕЛЬНЫХ УЧАСТКОВ**

Границы и номер земельного участка, сведения о которых содержатся в ЕГРН

**ГРАНИЦЫ ЗОН С ОСОБЫМИ УСЛОВИЯМИ ИСПОЛЬЗОВАНИЯ ТЕРРИТОРИИ, УСТАНОВЛЕННЫЕ В СООТВЕТСТВИИ С ЗАКОНОДАТЕЛЬСТВОМ РОССИЙСКОЙ ФЕДЕРАЦИИ**

Отсутствуют

**ГРАНИЦЫ ЗОН С ОСОБЫМИ УСЛОВИЯМИ ИСПОЛЬЗОВАНИЯ ТЕРРИТОРИИ, ПОДЛЕЖАЩИЕ УСТАНОВЛЕНИЮ, ИЗМЕНЕНИЮ В СВЯЗИ С РАЗМЕЩЕНИЕМ ЛИНЕЙНЫХ ОБЪЕКТОВ, ПОДЛЕЖАЩИХ РЕКОНСТРУКЦИИ В СВЯЗИ С ИХ ПЕРЕНОСОМ ИЗ ЗОН ПЛАНИРУЕМОГО РАЗМЕЩЕНИЯ ЛИНЕЙНЫХ ОБЪЕКТОВ ЛИБО В ГРАНИЦАХ ЗОН ПЛАНИРУЕМОГО РАЗМЕЩЕНИЯ ЛИНЕЙНЫХ ОБЪЕКТОВ**

Придорожная полоса подъездной автомобильной дороги.


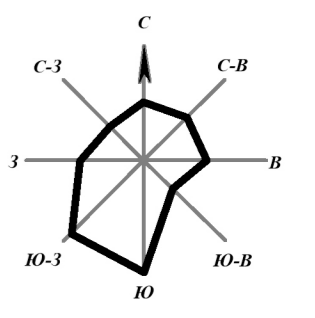
**МЕСТОПОЛОЖЕНИЕ СУЩЕСТВУЮЩИХ ОБЪЕКТОВ КАПИТАЛЬНОГО СТРОИТЕЛЬСТВА**

Отсутствуют

Согласовано	
Исполнено	
Проверено	
Выполнено	
Дата	

66802-ПМТЗ					
"Обустройство участка ОПЭ Ванейвисского нефтегазоконденсатного месторождения"					
Имя	Кол. уч.	Лист	№ док.	Подп.	Дата
Разработал	Мариков				02.25
Проверил	Каскина				02.25
Н. контр.	Ульянов				02.25
ГИП	Гусakov				02.25
Материалы по обоснованию проекта межевания территории. Графическая часть.				Стадия	Лист
				П	5
Чертеж межевания территории. Обоснование. М 1:2 000				Листов	12
				ОАО "Сибнефтранспроект"	

**ЧЕРТЕЖ МЕЖЕВАНИЯ ТЕРРИТОРИИ.  
ОБОСНОВАНИЕ  
М 1:2 000  
ВЫНОСКА 5**



**УСЛОВНЫЕ ОБОЗНАЧЕНИЯ**

Границы территории, применительно к которой осуществляется подготовка проекта межевания

**ГРАНИЦЫ СУЩЕСТВУЮЩИХ ЗЕМЕЛЬНЫХ УЧАСТКОВ**

Границы и номер земельного участка, сведения о которых содержатся в ЕГРН

**ГРАНИЦЫ ЗОН С ОСОБЫМИ УСЛОВИЯМИ ИСПОЛЬЗОВАНИЯ ТЕРРИТОРИИ, УСТАНОВЛЕННЫЕ В СООТВЕТСТВИИ С ЗАКОНОДАТЕЛЬСТВОМ РОССИЙСКОЙ ФЕДЕРАЦИИ**

Отсутствуют

**ГРАНИЦЫ ЗОН С ОСОБЫМИ УСЛОВИЯМИ ИСПОЛЬЗОВАНИЯ ТЕРРИТОРИИ, ПОДЛЕЖАЩИЕ УСТАНОВЛЕНИЮ, ИЗМЕНЕНИЮ В СВЯЗИ С РАЗМЕЩЕНИЕМ ЛИНЕЙНЫХ ОБЪЕКТОВ, ПОДЛЕЖАЩИХ РЕКОНСТРУКЦИИ В СВЯЗИ С ИХ ПЕРЕНОСОМ ИЗ ЗОН ПЛАНИРУЕМОГО РАЗМЕЩЕНИЯ ЛИНЕЙНЫХ ОБЪЕКТОВ ЛИБО В ГРАНИЦАХ ЗОН ПЛАНИРУЕМОГО РАЗМЕЩЕНИЯ ЛИНЕЙНЫХ ОБЪЕКТОВ**

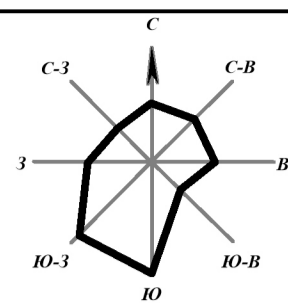
Придорожная полоса подъездной автомобильной дороги.

**МЕСТОПОЛОЖЕНИЕ СУЩЕСТВУЮЩИХ ОБЪЕКТОВ КАПИТАЛЬНОГО СТРОИТЕЛЬСТВА**

Отсутствуют

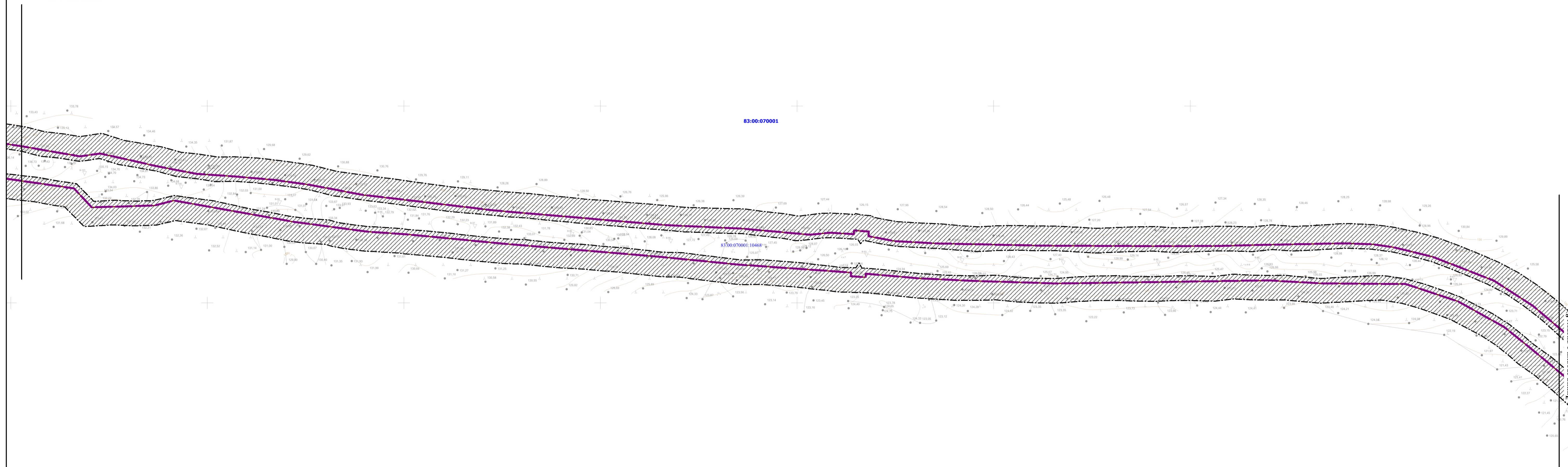
Составлено	
Проверено	
Исполнено	
Дата	

66802-ПМТЗ					
"Обустройство участка ОПЭ Ванейвисского нефтегазоконденсатного месторождения"					
Изм.	Кол. уч.	Лист	№ док.	Подп.	Дата
Разработал	Мариков				02.25
Проверил	Каслева				02.25
Н. контр.	Ульянов				02.25
ГИП	Гусakov				02.25
Материалы по обоснованию проекта межевания территории. Графическая часть.				Стадия	Лист
				П	6
Чертеж межевания территории. Обоснование. М 1:2 000				Листов	12
				ОАО "Сибнефтьтранспроект"	



**ЧЕРТЕЖ МЕЖЕВАНИЯ ТЕРРИТОРИИ.  
ОБОСНОВАНИЕ  
М 1:2 000  
ВЫНОСКА 6**

Линия сводки с листом 6



**УСЛОВНЫЕ ОБОЗНАЧЕНИЯ**

Границы территории, применительно к которой осуществляется подготовка проекта межевания

**ГРАНИЦЫ СУЩЕСТВУЮЩИХ ЗЕМЕЛЬНЫХ УЧАСТКОВ**

Границы и номер земельного участка, сведения о которых содержатся в ЕГРН

**ГРАНИЦЫ ЗОН С ОСОБЫМИ УСЛОВИЯМИ ИСПОЛЬЗОВАНИЯ ТЕРРИТОРИИ, УСТАНОВЛЕННЫЕ В СООТВЕТСТВИИ С ЗАКОНОДАТЕЛЬСТВОМ РОССИЙСКОЙ ФЕДЕРАЦИИ**

Отсутствуют

**ГРАНИЦЫ ЗОН С ОСОБЫМИ УСЛОВИЯМИ ИСПОЛЬЗОВАНИЯ ТЕРРИТОРИИ, ПОДЛЕЖАЩИЕ УСТАНОВЛЕНИЮ, ИЗМЕНЕНИЮ В СВЯЗИ С РАЗМЕЩЕНИЕМ ЛИНЕЙНЫХ ОБЪЕКТОВ, ПОДЛЕЖАЩИХ РЕКОНСТРУКЦИИ В СВЯЗИ С ИХ ПЕРЕНОСОМ ИЗ ЗОН ПЛАНИРУЕМОГО РАЗМЕЩЕНИЯ ЛИНЕЙНЫХ ОБЪЕКТОВ ЛИБО В ГРАНИЦАХ ЗОН ПЛАНИРУЕМОГО РАЗМЕЩЕНИЯ ЛИНЕЙНЫХ ОБЪЕКТОВ**

Придорожная полоса подъездной автомобильной дороги.

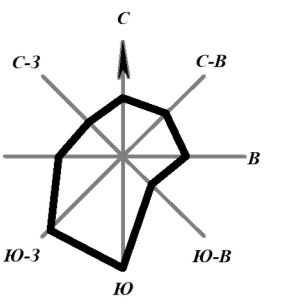
**МЕСТОПОЛОЖЕНИЕ СУЩЕСТВУЮЩИХ ОБЪЕКТОВ КАПИТАЛЬНОГО СТРОИТЕЛЬСТВА**

Отсутствуют


Составлено	
Выполнено	
Проверено	
Дата	Февраль-25
Лист	7
Листов	12

66802-ПМТЗ						
"Обустройство участка ОПЭ Ванейвисского нефтегазоконденсатного месторождения"						
Иск.	Кол. уч.	Лист	№ док.	Подп.	Дата	
Разработал	Марилов				02.25	
Проверил	Кисина				02.25	
Материалы по обоснованию проекта межевания территории. Графическая часть.						
И. контр.	Ульянов				02.25	
ГИП	Гусков				02.25	
Чертёж межевания территории. Обоснование. М 1:2 000				Стадия	Лист	Листов
				П	7	12
ОАО "Сибнефтьтранспроект"						

**ЧЕРТЕЖ МЕЖЕВАНИЯ ТЕРРИТОРИИ.  
ОБОСНОВАНИЕ  
М 1:2 000**



**ВЫНОСКА 7**



**УСЛОВНЫЕ ОБОЗНАЧЕНИЯ**

Границы территории, применительно к которой осуществляется подготовка проекта межевания

**ГРАНИЦЫ СУЩЕСТВУЮЩИХ ЗЕМЕЛЬНЫХ УЧАСТКОВ**

Границы и номер земельного участка, сведения о которых содержатся в ЕГРН

**ГРАНИЦЫ ЗОН С ОСОБЫМИ УСЛОВИЯМИ ИСПОЛЬЗОВАНИЯ ТЕРРИТОРИИ, УСТАНОВЛЕННЫЕ В СООТВЕТСТВИИ С ЗАКОНОДАТЕЛЬСТВОМ РОССИЙСКОЙ ФЕДЕРАЦИИ**

Отсутствуют

**ГРАНИЦЫ ЗОН С ОСОБЫМИ УСЛОВИЯМИ ИСПОЛЬЗОВАНИЯ ТЕРРИТОРИИ, ПОДЛЕЖАЩИЕ УСТАНОВЛЕНИЮ, ИЗМЕНЕНИЮ В СВЯЗИ С РАЗМЕЩЕНИЕМ ЛИНЕЙНЫХ ОБЪЕКТОВ, ПОДЛЕЖАЩИХ РЕКОНСТРУКЦИИ В СВЯЗИ С ИХ ПЕРЕНОСОМ ИЗ ЗОН ПЛАНИРУЕМОГО РАЗМЕЩЕНИЯ ЛИНЕЙНЫХ ОБЪЕКТОВ ЛИБО В ГРАНИЦАХ ЗОН ПЛАНИРУЕМОГО РАЗМЕЩЕНИЯ ЛИНЕЙНЫХ ОБЪЕКТОВ**

Придорожная полоса подъездной автомобильной дороги.

**МЕСТОПОЛОЖЕНИЕ СУЩЕСТВУЮЩИХ ОБЪЕКТОВ КАПИТАЛЬНОГО СТРОИТЕЛЬСТВА**

Отсутствуют

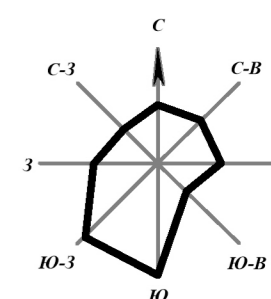
Составлено	
Проверено	
Исполнено	
Издано	

66802-ПМТЗ					
"Обустройство участка ОПЗ Ванейвисского нефтегазоконденсатного месторождения"					
Имя	Кол. уч.	Лист	№ док.	Подп.	Дата
Разработал	Мариков				02.25
Проверил	Каскина				02.25
Н. контр.	Ульянов				02.25
ГИП	Гусakov				02.25
Материалы по обоснованию проекта межевания территории. Графическая часть.				Стадия	Лист
				П	8
Чертеж межевания территории. Обоснование. М 1:2 000				Листов	12
				ОАО "Сибнефтранспроект"	

**ЧЕРТЕЖ МЕЖЕВАНИЯ ТЕРРИТОРИИ.  
ОБОСНОВАНИЕ**

**М 1:2 000**

**ВЫНОСКА 10**



**УСЛОВНЫЕ ОБОЗНАЧЕНИЯ**

Границы территории, применительно к которой осуществляется подготовка проекта межевания

**ГРАНИЦЫ СУЩЕСТВУЮЩИХ ЗЕМЕЛЬНЫХ УЧАСТКОВ**

Границы и номер земельного участка, сведения о которых содержатся в ЕГРН

**ГРАНИЦЫ ЗОН С ОСОБЫМИ УСЛОВИЯМИ ИСПОЛЬЗОВАНИЯ ТЕРРИТОРИИ, УСТАНОВЛЕННЫЕ В СООТВЕТСТВИИ С ЗАКОНОДАТЕЛЬСТВОМ РОССИЙСКОЙ ФЕДЕРАЦИИ**

Отсутствуют

**ГРАНИЦЫ ЗОН С ОСОБЫМИ УСЛОВИЯМИ ИСПОЛЬЗОВАНИЯ ТЕРРИТОРИИ, ПОДЛЕЖАЩИЕ УСТАНОВЛЕНИЮ, ИЗМЕНЕНИЮ В СВЯЗИ С РАЗМЕЩЕНИЕМ ЛИНЕЙНЫХ ОБЪЕКТОВ, ПОДЛЕЖАЩИХ РЕКОНСТРУКЦИИ В СВЯЗИ С ИХ ПЕРЕНОСОМ ИЗ ЗОН ПЛАНИРУЕМОГО РАЗМЕЩЕНИЯ ЛИНЕЙНЫХ ОБЪЕКТОВ ЛИБО В ГРАНИЦАХ ЗОН ПЛАНИРУЕМОГО РАЗМЕЩЕНИЯ ЛИНЕЙНЫХ ОБЪЕКТОВ**

Придорожная полоса подъездной автомобильной дороги.

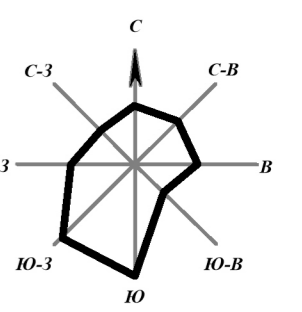
**МЕСТОПОЛОЖЕНИЕ СУЩЕСТВУЮЩИХ ОБЪЕКТОВ КАПИТАЛЬНОГО СТРОИТЕЛЬСТВА**

Отсутствуют


Согласовано	
Имя, Ф.И.О.	Ванейвский, В.
Имя, Ф.И.О.	Федорова, Е.
Имя, Ф.И.О.	

66802-ПМТЗ					
"Обустройство участка ОПЭ Ванейвского нефтегазоконденсатного месторождения"					
Имя	Кол. уч.	Лист	№ док.	Подп.	Дата
Разработал	Мариков				02.25
Проверил	Каскина				02.25
Материалы по обоснованию проекта межевания территории. Графическая часть.					
			Статус	Лист	Листов
			П	9	12
Чертеж межевания территории. Обоснование. М 1:2 000					
			ОАО "Сибнефтьтранспроект"		

**ЧЕРТЕЖ МЕЖЕВАНИЯ ТЕРРИТОРИИ.  
ОБОСНОВАНИЕ  
М 1:2 000**



**ВЫНОСКА 9**



**УСЛОВНЫЕ ОБОЗНАЧЕНИЯ**

Границы территории, применительно к которой осуществляется подготовка проекта межевания

**ГРАНИЦЫ СУЩЕСТВУЮЩИХ ЗЕМЕЛЬНЫХ УЧАСТКОВ**

Границы и номер земельного участка, сведения о которых содержатся в ЕГРН  
**ГРАНИЦЫ ЗОН С ОСОБЫМИ УСЛОВИЯМИ ИСПОЛЬЗОВАНИЯ ТЕРРИТОРИИ, УСТАНОВЛЕННЫЕ В СООТВЕТСТВИИ С ЗАКОНОДАТЕЛЬСТВОМ РОССИЙСКОЙ ФЕДЕРАЦИИ**

Отсутствуют

**ГРАНИЦЫ ЗОН С ОСОБЫМИ УСЛОВИЯМИ ИСПОЛЬЗОВАНИЯ ТЕРРИТОРИИ, ПОДЛЕЖАЩИЕ УСТАНОВЛЕНИЮ, ИЗМЕНЕНИЮ В СВЯЗИ С РАЗМЕЩЕНИЕМ ЛИНЕЙНЫХ ОБЪЕКТОВ, ПОДЛЕЖАЩИХ РЕКОНСТРУКЦИИ В СВЯЗИ С ИХ ПЕРЕНОСОМ ИЗ ЗОН ПЛАНИРУЕМОГО РАЗМЕЩЕНИЯ ЛИНЕЙНЫХ ОБЪЕКТОВ ЛИБО В ГРАНИЦАХ ЗОН ПЛАНИРУЕМОГО РАЗМЕЩЕНИЯ ЛИНЕЙНЫХ ОБЪЕКТОВ**

Придорожная полоса подъездной автомобильной дороги.

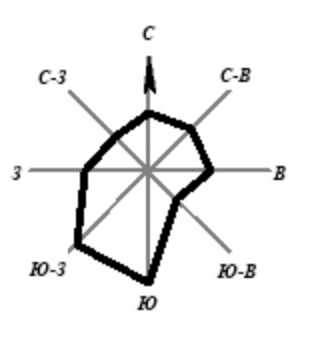
**МЕСТОПОЛОЖЕНИЕ СУЩЕСТВУЮЩИХ ОБЪЕКТОВ КАПИТАЛЬНОГО СТРОИТЕЛЬСТВА**

Отсутствуют

Согласовано	
Имя, № инв.	
Имя, № инв.	
Имя, № инв.	

						66802-ПМТЗ			
						"Обустройство участка ОПЗ Ванейвинского нефтегазоконденсатного месторождения"			
Имя	Кол. уч.	Лист	№ док.	Подп.	Дата	Материалы по обоснованию проекта межевания территории. Графическая часть.	Стадия	Лист	Листов
Разработал	Мариков				02.25		П	10	12
Проверил	Каскина				02.25				
						Чертеж межевания территории. Обоснование. М 1:2 000			
И. контр.	Ульянов				02.25	ОАО "Сибнефтранспроект"			
ГИП	Гусakov				02.25				

**ЧЕРТЕЖ МЕЖЕВАНИЯ ТЕРРИТОРИИ.  
ОБОСНОВАНИЕ  
М 1:2 000**



**ВЫНОСКА 9**

Линия сводки с листом 10

Линия сводки с листом 12

83:00:070001

**УСЛОВНЫЕ ОБОЗНАЧЕНИЯ**

Границы территории, применительно к которой осуществляется подготовка проекта межевания

**ГРАНИЦЫ СУЩЕСТВУЮЩИХ ЗЕМЕЛЬНЫХ УЧАСТКОВ**

Границы и номер земельного участка, сведения о которых содержатся в ЕГРН

**ГРАНИЦЫ ЗОН С ОСОБЫМИ УСЛОВИЯМИ ИСПОЛЬЗОВАНИЯ ТЕРРИТОРИИ, УСТАНОВЛЕННЫЕ В СООТВЕТСТВИИ С ЗАКОНОДАТЕЛЬСТВОМ РОССИЙСКОЙ ФЕДЕРАЦИИ**

Водоохранная зона

**ГРАНИЦЫ ЗОН С ОСОБЫМИ УСЛОВИЯМИ ИСПОЛЬЗОВАНИЯ ТЕРРИТОРИИ, ПОДЛЕЖАЩИЕ УСТАНОВЛЕНИЮ, ИЗМЕНЕНИЮ В СВЯЗИ С РАЗМЕЩЕНИЕМ ЛИНЕЙНЫХ ОБЪЕКТОВ, ПОДЛЕЖАЩИХ РЕКОНСТРУКЦИИ В СВЯЗИ С ИХ ПЕРЕНОСОМ ИЗ ЗОН ПЛАНИРУЕМОГО РАЗМЕЩЕНИЯ ЛИНЕЙНЫХ ОБЪЕКТОВ ЛИБО В ГРАНИЦАХ ЗОН ПЛАНИРУЕМОГО РАЗМЕЩЕНИЯ ЛИНЕЙНЫХ ОБЪЕКТОВ**

Придорожная полоса подъездной автомобильной дороги.

**МЕСТОПОЛОЖЕНИЕ СУЩЕСТВУЮЩИХ ОБЪЕКТОВ КАПИТАЛЬНОГО СТРОИТЕЛЬСТВА**

Отсутствуют

						66802-ПМТЗ			
						"Обустройство участка ОПЗ Ванейкинского нефтегазоконденсатного месторождения"			
Изм.	Кол. уч.	Лист	№ док.	Подп.	Дата	Материалы по обоснованию проекта межевания территории. Графическая часть.	Стадия	Лист	Листов
							П	11	12
							ОАО "Сибнефтранспроект"		
						Чертеж межевания территории. Обоснование. М 1:2 000			
И. контр.	Ульянов				02.25				
ГИП	Гусakov				02.25				

Составлено	
Проверено	
Исполнено	
Дата	
Формат	A1
Лист	11
Листов	12

