



Открытое акционерное общество «Сибирский институт по проектированию
предприятий транспорта и хранения газа, нефти и нефтепродуктов

"СИБНЕФТТРАНСПРОЕКТ"

УТВЕРЖДЕНО:

Приказом ДС и ЖКХ НАО

от « » _____ 20__ г. № « ____ »

**ОБУСТРОЙСТВО УЧАСТКА ОПЭ ВАНЕЙВИССКОГО
НЕФТЕГАЗОКОНДЕНСАТНОГО МЕСТОРОЖДЕНИЯ**

**ПРОЕКТ МЕЖЕВАНИЯ ТЕРРИТОРИИ
ОСНОВНАЯ ЧАСТЬ**

Раздел 2 «Проект межевания территории. Текстовая часть»

66802-ПМТ2

Том 2

Книга 1

Изм	№ док.	Подп.	Дата



Открытое акционерное общество «Сибирский институт по проектированию
предприятий транспорта и хранения газа, нефти и нефтепродуктов

"СИБНЕФТТРАНСПРОЕКТ"

**ОБУСТРОЙСТВО УЧАСТКА ОПЭ ВАНЕЙВИССКОГО
НЕФТЕГАЗОКОНДЕНСАТНОГО МЕСТОРОЖДЕНИЯ**

**ПРОЕКТ МЕЖЕВАНИЯ ТЕРРИТОРИИ
ОСНОВНАЯ ЧАСТЬ**

Раздел 2 «Проект межевания территории. Текстовая часть»

66802-ПМТ2

Том 2

Книга 1

Генеральный директор

И.В. Крупников

Главный инженер проекта

В.Н. Гуськов



Изм	№ док.	Подп.	Дата

2025

Взаим. инв. №

Подпись и дата




Инв. № подл.

Обозначение	Наименование	Примечание (страница)
66802-ППТ2-С	Содержание тома	2
66802-ППТ2-СД	Состав документации по планировке территории	3
66802-ППТ2-ПЗ	Основная часть проекта планировки территории. Положение о размещении линейного объекта	4

Инв.№ подл.	Подпись и дата	Взаим.инв.№

Состав документации по планировке территории

Номер тома	Обозначение	Наименование	Примечание
1	66802-ППТ1	Книга 1. Раздел 1 «Основная часть проекта планировки территории. Графическая часть»	
	66802-ППТ2	Книга 1. Раздел 2 «Основная часть проекта планировки территории. Положение о размещении линейного объекта»	
	66802-ППТ3	Книга 2. Раздел 3 «Материалы по обоснованию проекта планировки территории. Графическая часть»	
	66802-ППТ4	Книга 2. Раздел 4 «Материалы по обоснованию проекта планировки территории. Пояснительная записка»	
2	66802-ПМТ1	Книга 1 Раздел 1 «Основная часть проекта межевания территории. Графическая часть»	
	66802-ПМТ2	Книга 1 Раздел 2 «Основная часть проекта межевания территории. Текстовая часть»	
	66802-ПМТ3	Книга 2 Раздел 3 «Материалы по обоснованию проекта межевания. Графическая часть»	
	66802-ПМТ4	Книга 2 Раздел 4 «Материалы по обоснованию проекта межевания. Пояснительная записка»	






Взам. инв. №									
Подпись и дата									
Инв. № подл.							66802-ПМТ2-СД		
	Изм.	Кол.уч.	Лист	№ док.	Подп.	Дата			
	Разработал		Мариллов			02.25	Стадия	Лист	Листов
	Проверил		Кислина			02.25			
	Н. контроль		Ульянов			02.25			
ГИП		Гуськов			02.25				

Состав документации по планировке территории



Содержание

1 Общие положения	5
2 Перечень и сведения о площади образуемых земельных участков, в том числе возможные способы их образования	8
3 Перечень и сведения о площади образуемых земельных участков, которые будут отнесены к территориям общего пользования или имуществу общего пользования	11
4 Перечень и сведения о площади образуемых земельных участков, в том числе в отношении которых предполагаются резервирование и (или) изъятие для государственных или муниципальных нужд	12
5 Виды разрешенного использования образуемых земельных участков, сведения об отнесении образуемого земельного участка к определенной категории земель (или сведения о необходимости перевода земельного участка из состава земель одной категории в другую)	13
6 Информация о правообладателях земельных участков, категории земель, адресных характеристиках земельных участков, площади исходных земельных участков	15
7 Сведения о границах территории, в отношении которой осуществляется подготовка проекта межевания, содержащие перечень координат характерных точек этих границ	18
Приложение А (обязательное) Перечень координат характерных точек образуемых земельных участков	27

ВЗАИМ. ЛИСТ. №							66802-ПМТ2-ПЗ								
Подпись и дата							Основная часть проекта межевания. Текстовая часть								
													Стадия	Лист	Листов
													П	1	55
Инв. № подл.													 СибНефтеТрансПроект		
	Изм.	Кол.уч.	Лист	№ док	Подп.	Дата									
	Разработал		Марилов			02.25									
	Проверил		Кислина			02.25									
	Н. контроль		Ульянов			02.25									
	ГИП		Гуськов			02.25									

1 Общие положения

При разработке документации по планировке территории были использованы следующие нормативно-технические документы и нормативно-правовые акты Российской Федерации:

- Градостроительный кодекс РФ (с действующими утвержденными изменениями);
- Постановление Правительства Российской Федерации от 12.05.2017 № 564 «Об утверждении Положения о составе и содержании документации по планировке территории, предусматривающей размещение одного или нескольких линейных объектов» (с изменениями на 26.08.2020г.);
- Земельный кодекс Российской Федерации (с действующими утвержденными изменениями);
- Гражданский кодекс РФ (с действующими утвержденными изменениями);
- Закон Российской Федерации от 21 февраля 1992 г. N 2395-1 «О недрах» (с действующими утвержденными изменениями);
- Федеральный закон от 14 марта 1995 г. N 33-ФЗ «Об особо охраняемых природных территориях» (с действующими утвержденными изменениями);
- Федеральный закон от 18 июня 2001 г. N 78-ФЗ «О землеустройстве» (с действующими утвержденными изменениями);
- Федеральный закон от 25 июня 2002 г. N 73-ФЗ «Об объектах культурного наследия (памятниках истории и культуры) народов Российской Федерации» (с действующими утвержденными изменениями);
- Постановление Правительства РФ от 31 марта 2017 г. № 402 «Об утверждении Правил выполнения инженерных изысканий, необходимых для подготовки документации по планировке территории, перечня видов инженерных изысканий, необходимых для подготовки документации по планировке территории, и о внесении изменений в постановление Правительства Российской Федерации от 19 января 2006 г. № 20»;
- Постановление Правительства РФ от 08.09.2017 № 1083 «Об утверждении правил охраны магистральных газопроводов и о внесении изменений в положение о представлении в федеральный орган исполнительной власти (его территориальные органы), уполномоченный правительством РФ на осуществление государственного кадастрового учета, государственной регистрации прав, ведение единого государственного реестра недвижимости и предоставление сведений, содержащихся в едином государственном реестре недвижимости, федеральными органами исполнительной власти, органами государственной власти субъектов российской

Инв.№ подл.	Подпись и дата	Взам.Лист.№					Лист
			66802-ПМТ2-ПЗ				
Изм.	Кол.уч.	Лист	№ док	Подп.	Дата		

- Распоряжение Департамента строительства, жилищно-коммунального хозяйства, энергетики и транспорта ненецкого автономного округа от 12.03.2025 № 69-р «О подготовке документации по планировке территории в целях размещения объектов капитального строительства в составе проекта «Обустройство участка ОПЭ Ванейвисского нефтегазоконденсатного месторождения»;

Настоящий проект межевания территории разработан на основании принятых в проекте планировки решений.

Задачами подготовки проекта межевания территории является определение границ земельных участков, предназначенных для размещения объектов капитального строительства в составе проекта: «Обустройство участка ОПЭ Ванейвисского нефтегазоконденсатного месторождения».

Подготовка графической части документации по планировке территории осуществлялась:

- в соответствии с системой координат, используемой для ведения Единого государственного реестра недвижимости (Ненецкий АО, Заполярный район- система координат МСК-83 Зона 5);

- с использованием цифровых топографических карт и цифровых топографических планов, подготовленных на основании инженерно-геодезических изысканий, выполненных специалистами ОАО «Сибнефтетранспроект» в 2024 г.

Проект межевания территории, предназначенный для размещения объектов капитального строительства в составе проекта «Обустройство участка ОПЭ Ванейвисского нефтегазоконденсатного месторождения» включает чертежи межевания территории, на которых отображаются границы образуемых и изменяемых земельных участков, условные номера образуемых земельных участков, границы планируемых и существующих элементов планировочной структуры.

В связи с вступлением в силу Федерального закона от 02.08.2019 № 283-ФЗ «О внесении изменений в Градостроительный кодекс Российской Федерации и отдельные законодательные акты Российской Федерации» красные линии, утвержденные в составе проекта планировки и красные линии, утверждаемые проектом межевания отсутствуют.

Инв.№ подл.	Подпись и дата	Взам.Лист.№

						66802-ПМТ2-ПЗ	Лист
							4
Изм.	Кол.уч.	Лист	№ док	Подп.	Дата		

2 Перечень и сведения о площади образуемых земельных участков, в том числе возможные способы их образования.

В административном отношении районом работ является Ненецкий автономный округ, Заполярный район. (кадастровый квартал –83:00:070001).

Согласно п.1 ст. 43 Градостроительного Кодекса Российской Федерации подготовка проекта межевания территории осуществляется применительно к территории, расположенной в границах одного или нескольких смежных элементов планировочной структуры, границах определенной правилами землепользования и застройки территориальной зоны и (или) границах установленной схемой территориального планирования муниципального района, генеральным планом поселения, городского округа функциональной зоны, территории, в отношении которой предусматривается осуществление деятельности по ее комплексному и устойчивому развитию.

Согласно Приказа Министерства строительства и жилищно-коммунального хозяйства Российской Федерации от 25.04.2017 № 738/п (в редакции от 13.05.2021) «Об утверждении видов элементов планировочной структуры» элементом планировочной структуры линейного объекта является территория, занятая линейным объектом и (или) предназначенная для размещения линейного объекта.

Проектом межевания определяются площадь и границы образуемых земельных участков (частей земельных участков), необходимых для реализации проектных решений по объектам капитального строительства в составе проекта «Обустройство участка ОПЭ Ванейвисского нефтегазоконденсатного месторождения»;

Перечень и сведения о площади образуемых земельных участков приведены в таблице 1.

Взам.л.ИВБ.№
Подпись и дата
Ив.№ подл.

						66802-ПМТ2-ПЗ	Лист
							5
Изм.	Кол.уч.	Лист	№ док	Подп.	Дата		

Инв.№ подл.	Подпись и дата	Взам.инв.№

Изм.	Кол.уч.	Лист	№ док	Подп.	Дата
66802-ПМТ2-П3					
6	Лист				

Таблица 1 - Перечень и сведения о площади образуемых земельных участков по объектам в составе проекта:
«Обустройство участка ОПЭ Ванейвисского нефтегазоконденсатного месторождения»

№ п/п	Обозначение ЗУ на чертеже межевания (условный номер образуемого ЗУ)	Отнесение образуемых земельных участков к определенной категории земель	Наименование объекта	Вид разрешенного использования ЗУ (исходный)	Вид разрешенного использования ЗУ (устанавливаемый)	Площадь образуемого ЗУ, кв.м.	Способ образования
1	2	3	4	5	6	7	8
1	83:00:070001:10468:ЗУ1	Земли сельскохозяйственного назначения	Подъездная автомобильная дорога к кустовой площадке № 11Н	Для ведения северного оленеводства	Для ведения северного оленеводства	29 211	Образование путем раздела земельного участка
2	83:00:070001:10468:ЗУ2	Земли сельскохозяйственного назначения	Подъездная автомобильная дорога от автомобильной дороги г. Нарьян-Мар - г. Усинск до подъездной автомобильной дороге к кустовой площадке № 11Н	Для ведения северного оленеводства	Для ведения северного оленеводства	620 479	Образование путем раздела земельного участка
3	83:00:070001:10468:ЗУ3	Земли сельскохозяйственного назначения	ВЗИС (Срезка грунта и планировка)	Для ведения северного оленеводства	Для ведения северного оленеводства	949	Образование путем раздела земельного участка
4	83:00:070001:10469:ЗУ1	Земли сельскохозяйственного назначения	Подъездная автомобильная дорога к площадке ВЗИС	Для ведения северного оленеводства	Для ведения северного оленеводства	4 521	Образование путем раздела земельного участка
5	83:00:070001:10470:ЗУ1	Земли сельскохозяйственного назначения	ВЗИС (Инженерная подготовка)	Для ведения северного оленеводства	Для ведения северного оленеводства	22 997	Образование путем раздела земельного участка

Инв.№ подл.	Подпись и дата	Взам.инв.№

Изм.	Кол.уч.	Лист	№ док	Подп.	Дата
66802-ПМТ2-П3					
					Лист
					7

№ п/п	Обозначение ЗУ на чертеже межевания (условный номер образуемого ЗУ)	Отнесение образуемых земельных участков к определенной категории земель	Наименование объекта	Вид разрешенного использования ЗУ (исходный)	Вид разрешенного использования ЗУ (устанавливаемый)	Площадь образуемого ЗУ, кв.м.	Способ образования
1	2	3	4	5	6	7	8
			площадки ВЗИС)				участка
6	83:00:070001:10470:ЗУ2	Земли сельскохозяйственного назначения	Подъездная автомобильная дорога к площадке ВЗИС	Для ведения северного оленеводства	Для ведения северного оленеводства	57	Образование путем раздела земельного участка
7	83:00:070001:10469:ЗУ2	Земли сельскохозяйственного назначения	ВЗИС (Срезка грунта и планировка)	Для ведения северного оленеводства	Для ведения северного оленеводства	3 844	Образование путем раздела земельного участка
8	83:00:070001:10469:ЗУ3	Земли сельскохозяйственного назначения	ВЗИС (Инженерная подготовка площадки ВЗИС)	Для ведения северного оленеводства	Для ведения северного оленеводства	93	Образование путем раздела земельного участка»

Инв.№ подл.	Подпись и дата	Взам.инв.№

Изм.	Кол.уч.	Лист	№ док	Подп.	Дата

66802-ПМТ2-П3					
8					

№ п/п	Обозначение ЗУ на чертеже межевания (условный номер образуемого ЗУ)	Отнесение образуемых земельных участков к определенной категории земель	Наименование объекта	Вид разрешенного использования ЗУ (исходный)	Вид разрешенного использования ЗУ (устанавливаемый)	Площадь образуемого ЗУ, кв.м.	Способ образования
1	2	3	4	5	6	7	8
9	83:00:000000:13067/чзу1	Земли промышленности, энергетики, транспорта, связи, радиовещания, телевидения, информатики, земли для обеспечения космической деятельности, земли обороны, безопасности и земли иного специального назначения	Автомобильная дорога	Размещение автомобильных дорог	Размещение автомобильных дорог	1 095	Образование части земельного участка
10	83:00:000000:13067/чзу2	Земли промышленности, энергетики, транспорта, связи, радиовещания, телевидения, информатики, земли для обеспечения космической деятельности, земли обороны, безопасности и земли иного специального назначения	ВЗИС (Срезка грунта и планировка)	Размещение автомобильных дорог	Размещение автомобильных дорог	263	Образование части земельного участка
ВСЕГО						683 509	-

После строительства объекта, проектом предлагается, земельные участки, необходимые для эксплуатации, перевести в Земли промышленности, энергетики, транспорта, связи, радиовещания, телевидения, информатики, земли для обеспечения космической деятельности, земли обороны, безопасности и земли иного специального назначения, с видом разрешенного использования Разведка и добыча полезных ископаемых

3 Перечень и сведения о площади образуемых земельных участков, которые будут отнесены к территориям общего пользования или имуществу общего пользования

Земельные участки, образуемые в рамках данного проекта межевания, не относятся к территории общего пользования или имуществу общего пользования.

Взам. инв. №
Подпись и дата
Инв. № подл.

Изм.	Кол.уч.	Лист	№ док	Подп.	Дата

66802-ПМТ2-ПЗ

4 Перечень и сведения о площади образуемых земельных участков, в том числе в отношении которых предполагаются резервирование и (или) изъятие для государственных или муниципальных нужд

В проекте межевания территории не предусмотрено изъятие земельных участков для государственных или муниципальных нужд.

Взам. инв. №	
Подпись и дата	
Инв. № подл.	

Изм.	Кол.уч.	Лист	№ док	Подп.	Дата

66802-ПМТ2-ПЗ

Лист

10

капитального или текущего ремонта, эксплуатации сооружений при наличии утвержденного проекта рекультивации таких земель для нужд сельского хозяйства без перевода земель сельскохозяйственного назначения в земли иных категорий.

Примечанием N 2 к Приказу установлено, что содержание видов разрешенного использования, перечисленных в Классификаторе, допускает без отдельного указания в Классификаторе размещение и эксплуатацию линейного объекта (кроме железных дорог общего пользования и автомобильных дорог общего пользования федерального и регионального значения).

Инв.№ подл.	Подпись и дата	Взам. инв.№							66802-ПМТ2-ПЗ	Лист
										12
			Изм.	Кол.уч.	Лист	№ док	Подп.	Дата		

6 Информация о правообладателях земельных участков, категории земель, адресных характеристиках земельных участков, площади исходных земельных участков

Перечень кадастровых номеров существующих земельных участков, на которых линейный объект может быть размещен представлен в таблице 2.

Инв.№ подл.	Подпись и дата	Взам. инв.№							Лист
									13
Изм.	Кол.уч.	Лист	№ док	Подп.	Дата	66802-ПМТ2-ПЗ			

Таблица 2 – Ведомость земельных участков, необходимых для размещения объекта «Обустройство участка ОПЭ Ванейвисского нефтегазоконденсатного месторождения».

№ п/п	Кадастровый квартал, кадастровый номер/адресные характеристики образуемого земельного участка (части земельного участка)	Площадь исходного ЗУ, кв.м	Наименование объектов проектирования, входящих в состав линейного объекта	Площадь ЗУ, необходимая для размещения проектируемого объекта, кв.м.	Площадь ЗУ, необходимая на период строительства объекта, кв.м	Площадь ЗУ, необходимая на период эксплуатации объекта, кв.м	Категория земель	Правообладатель	Вид права
1	2	3	4	5	6	7	8	9	10
1	83:00:070001:10467 Российская Федерация, Ненецкий автономный округ	76682	Куст нефтяных скважин 11Н, МБСНУ	76 682	-	76 682	Земли сельскохозяйственного назначения	Управление имущественных и земельных отношений Ненецкого автономного округа (УИЗО НАО)	Государственная собственность
2	83:00:070001:10468 Российская Федерация, Ненецкий автономный округ	650 639	Подъездная автомобильная дорога к кустовой площадке № 11Н; Подъездная автомобильная дорога от автомобильной дороги г. Нарьян-Мар - г. Усинск до подъездной автомобильной дороге к кустовой площадке № 11Н; ВЗИС (Срезка грунта и планировка)	650 639	949	649 690	Земли сельскохозяйственного назначения	Управление имущественных и земельных отношений Ненецкого автономного округа (УИЗО НАО)	Государственная собственность
3	83:00:070001:10470 Российская Федерация, Ненецкий автономный округ	23 054	ВЗИС (Инженерная подготовка площадки ВЗИС); Подъездная автомобильная дорога к площадке ВЗИС;	23 054	22 997	57	Земли сельскохозяйственного назначения	Управление имущественных и земельных отношений Ненецкого автономного округа (УИЗО НАО)	Государственная собственность
4	83:00:070001:10469 Российская Федерация, Ненецкий автономный округ	8 458	Подъездная автомобильная дорога к площадке ВЗИС; ВЗИС (Инженерная подготовка площадки; ВЗИС (Срезка грунта и планировка);	8 458	3 937	4 521	Земли сельскохозяйственного назначения	Управление имущественных и земельных отношений Ненецкого автономного округа (УИЗО НАО)	Государственная собственность

Взаим. влияние

Подпись и дата

Инв. № подл.

Изм.	Кол.уч.	Лист	№ док	Подп.	Дата

66802-ПМТ2.1.2-ПЗ

Лист

14

№ п/п	Кадастровый квартал, кадастровый номер/адресные характеристики образуемого земельного участка (части земельного участка)	Площадь исходного ЗУ, кв.м	Наименование объектов проектирования, входящих в состав линейного объекта	Площадь ЗУ, необходимая для размещения проектируемого объекта, кв.м.	Площадь ЗУ, необходимая на период строительства объекта, кв.м	Площадь ЗУ, необходимая на период эксплуатации объекта, кв.м	Категория земель	Правообладатель	Вид права
5	83:00:000000:13067 Ненецкий автономный округ Заполяный район	128 082	Автомобильная дорога ВЗИС (Срезка грунта и планировка)	1 358	263	1 095	Земли промышленности, энергетики, транспорта, связи, радиовещания, телевидения, информатики, земли для обеспечения космической деятельности, земли обороны, безопасности и земли иного специального назначения	Казенное учреждение Ненецкого автономного округа "Централизованный стройзаказчик",	Постоянное (бессрочное) пользование
ВСЕГО				760 191	28 146	732 045	-	-	-

Изм. № подл.	Подпись и дата	Взаим. №
--------------	----------------	----------

Изм.	Кол.уч.	Лист	№ док	Подп.	Дата
------	---------	------	-------	-------	------

66802-ПМТ2.1.2-ПЗ

Лист
15

7 Сведения о границах территории, в отношении которой осуществляется подготовка проекта межевания, содержащие перечень координат характерных точек этих границ

Сведения о границах территории, в отношении которой осуществляется подготовка проекта межевания, содержащие перечень координат характерных точек этих границ в системе координат, используемой для ведения Единого государственного реестра недвижимости представлены в таблице 3.

Координаты характерных точек границ территории, применительно к которой осуществлялась подготовка проекта межевания, определены в соответствии с требованиями к точности определения координат характерных точек границ, установленных в соответствии с Градостроительным кодексом Российской Федерации.

Таблица 3 – Ведомость координат границы территории, в отношении которой осуществляется подготовка проекта межевания территории

Система координат МСК-83 Зона 5

Обозначение характерных точек границ	X	Y
1	1004516.17	5323737.07
2	1004492.96	5323794.56
3	1004522.63	5323806.54
4	1004476.32	5323921.25
5	1004506.92	5323922.87
6	1004520.45	5323934.74
7	1004528.28	5323950.3
8	1004529.69	5323967.73
9	1004524.7	5323983.93
10	1004513.67	5323997.56
11	1004499.63	5324005.58
12	1004482.95	5324008.15
13	1004472.85	5324006.75
14	1004457.75	5323993.65
15	1004404.82	5323972.29
16	1004397.06	5323991.51
17	1004363.49	5323979.11
18	1004251.73	5323934
19	1004250.16	5323937.92
20	1004244.09	5323934.99
21	1004238.95	5323971.26
22	1004254.51	5323994.42
23	1004311.97	5324018.44
24	1004313.92	5324014.12
25	1004327.57	5324020.33
26	1004325.77	5324024.32
27	1004360.4	5324041.28

Обозначение характерных точек границ	X	Y
28	1004417.14	5324062.14
29	1004437.63	5324071.85
30	1004459.48	5324089.22
31	1004462.43	5324086.58
32	1004473.12	5324097.1
33	1004470.1	5324099.82
34	1004485.94	5324119.5
35	1004496.39	5324138.74
36	1004512.3	5324149.57
37	1004506.76	5324158.17
38	1004527.45	5324188.79
39	1004544.12	5324215.76
40	1004593.97	5324297
41	1004608.23	5324325.63
42	1004632.4	5324355.81
43	1004656.69	5324381.56
44	1004691.04	5324410.5
45	1004760.53	5324465.55
46	1004735.21	5324508.61
47	1004717.85	5324535.1
48	1004678.04	5324579.87
49	1004657.37	5324613.36
50	1004650.13	5324633.52
51	1004611.84	5324680.63
52	1004584.27	5324710.17
53	1004549.24	5324757.85
54	1004539.99	5324775.93

Взам. инв. №

Подпись и дата

Инв. № подл.

Лист

66802-ПМТ2-П3

16

Изм. Кол.уч. Лист № док Подп. Дата

Обозначение характерных точек границ	X	Y
55	1004491.72	5324842.37
56	1004437.6	5324921.4
57	1004402.02	5324977.42
58	1004385.37	5325022.76
59	1004380.68	5325045.55
60	1004373.56	5325103.75
61	1004369.47	5325180.26
62	1004350.72	5325277.09
63	1004343.61	5325299.45
64	1004325.13	5325336.61
65	1004290.8	5325405.48
66	1004273.16	5325446.13
67	1004266.19	5325460.68
68	1004239.58	5325512.46
69	1004206.87	5325589.75
70	1004188.4	5325632.24
71	1004145.94	5325756.98
72	1004122.34	5325832.7
73	1004104.87	5325910.17
74	1004095.46	5325941.82
75	1004086.24	5325987.55
76	1004077.98	5326036.22
77	1004070.53	5326066.64
78	1004057.9	5326108.13
79	1004050.03	5326142.79
80	1004046.18	5326188.51
81	1004050.11	5326236.89
82	1004073.34	5326309.4
83	1004087.74	5326336.28
84	1004113.51	5326373.61
85	1004139.24	5326401.86
86	1004166.16	5326429.47
87	1004177.71	5326441.36
88	1004196.07	5326464.16
89	1004217.99	5326494.32
90	1004228.5	5326512.55
91	1004238.26	5326533.2
92	1004242.95	5326545.77
93	1004247.13	5326544.31
94	1004251.93	5326558.43
95	1004247.49	5326560.04
96	1004255.92	5326593.98
97	1004258.4	5326614.93
98	1004261.04	5326656.45
99	1004261.04	5326677.52
100	1004258.9	5326698.57
101	1004255.31	5326719.34
102	1004249.39	5326742.66
103	1004236.58	5326781.07

Обозначение характерных точек границ	X	Y
104	1004227.66	5326802.2
105	1004193.9	5326857.63
106	1004186.95	5326866.08
107	1004168.27	5326886.1
108	1004143.49	5326904.63
109	1004122.63	5326918.69
110	1004097.96	5326933.14
111	1004060.06	5326951.39
112	1004010.77	5326967.77
113	1003937.39	5326985.1
114	1003938.33	5326988.91
115	1003923.76	5326992.5
116	1003922.84	5326988.76
117	1003903.79	5326994.01
118	1003812.03	5327015.39
119	1003686.15	5327051.61
120	1003612.71	5327077.51
121	1003557.98	5327099.44
122	1003559.34	5327103.22
123	1003545.52	5327108.75
124	1003544.2	5327105.61
125	1003506.4	5327121.35
126	1003445.18	5327144.41
127	1003396.1	5327168.39
128	1003368.11	5327180.45
129	1003314.21	5327198.56
130	1003254.87	5327219.52
131	1003221.62	5327229.87
132	1003183.95	5327239.89
133	1003125.59	5327258.1
134	1003126.64	5327261.68
135	1003112.25	5327265.9
136	1003074.84	5327283.99
137	1003014.7	5327304.6
138	1002990.82	5327293.59
139	1002901.91	5327313.68
140	1002902.69	5327317.38
141	1002888	5327320.47
142	1002887.31	5327317.23
143	1002767.76	5327342.74
144	1002678.42	5327360.19
145	1002658.2	5327364.04
146	1002555.99	5327374.55
147	1002472.38	5327386.19
148	1002472.41	5327390.93
149	1002457.69	5327392.34
150	1002457.34	5327388.66
151	1002438.18	5327390
152	1002378.71	5327394.75

Взам. инв. №

Подпись и дата

Инв. № подл.

Лист

66802-ПМТ2-ПЗ

17

Изм. Кол.уч. Лист № док Подп. Дата

Обозначение характерных точек границ	X	Y
153	1002357	5327396.42
154	1002304.22	5327397.59
155	1002269.28	5327401.96
156	1002237.78	5327403.22
157	1002203.69	5327401.76
158	1002116.59	5327404.48
159	1002085.2	5327404.23
160	1002085.24	5327408.08
161	1002070.24	5327408.4
162	1002070.2	5327404.39
163	1001856.56	5327408.83
164	1001856.6	5327413.09
165	1001841.6	5327413.41
166	1001841.58	5327409.53
167	1001803.66	5327410.15
168	1001745.29	5327410.75
169	1001657.83	5327413.65
170	1001626.48	5327413.92
171	1001579.87	5327413.57
172	1001579.75	5327417.69
173	1001564.75	5327417.44
174	1001564.87	5327413.41
175	1001493.46	5327411.67
176	1001455.81	5327409.22
177	1001420.53	5327405.76
178	1001373.54	5327397.12
179	1001302.47	5327383
180	1001269.03	5327380.56
181	1001216.68	5327365.44
182	1001121.58	5327334.85
183	1001025.63	5327300.42
184	1000952.2	5327267.54
185	1000932.03	5327261.32
186	1000875.79	5327236.75
187	1000844.26	5327211.74
188	1000801.62	5327186.51
189	1000693.26	5327119.61
190	1000628.08	5327079.29
191	1000575.13	5327049.68
192	1000527.36	5327024.47
193	1000469.45	5327009.1
194	1000445.39	5327006.81
195	1000445.27	5327010.46
196	1000430.29	5327009.86
197	1000430.39	5327006.57
198	1000395.19	5327007.77
199	1000360.75	5327017.33
200	1000334.71	5327025.99
201	1000282.04	5327038.76

Обозначение характерных точек границ	X	Y
202	1000251.63	5327052.57
203	1000216.02	5327074.14
204	1000183.7	5327102.18
205	1000171.76	5327117.06
206	1000145.6	5327145.96
207	1000123.85	5327176.97
208	1000103.25	5327228.74
209	1000089.04	5327286.98
210	1000077.33	5327336.59
211	1000081.64	5327337.64
212	1000078.12	5327352.18
213	1000068.65	5327393.14
214	1000059.93	5327440.61
215	1000042.87	5327489.89
216	1000037.5	5327497.87
217	1000008.94	5327645.42
218	999985.61	5327813.06
219	999985.26	5327840.02
220	999980.71	5327873.63
221	999959.05	5328011.87
222	999948.79	5328070.14
223	999951.78	5328091.1
224	999938.91	5328148.75
225	999931.16	5328189.28
226	999928.41	5328229.09
227	999924.89	5328269.31
228	999920.15	5328303.26
229	999909.66	5328358.2
230	999893.79	5328492.96
231	999879.04	5328665.37
232	999875.31	5328745.36
233	999869.35	5328812.67
234	999871.29	5328833.92
235	999869.81	5328857.69
236	999873.58	5328857.95
237	999872.54	5328872.91
238	999867.7	5328872.58
239	999862.69	5328899.97
240	999860.28	5328944.39
241	999858.03	5329053.82
242	999857.54	5329163.58
243	999857.72	5329223.37
244	999859.15	5329283.34
245	999860.43	5329354.36
246	999859.55	5329384.98
247	999856.61	5329406.61
248	999846.7	5329446.86
249	999822.46	5329509
250	999797.01	5329548.69

Взам. инв. №

Подпись и дата

Инв. № подл.

Лист

66802-ПМТ2-ПЗ

18

Изм.	Кол.уч.	Лист	№ док	Подп.	Дата

Обозначение характерных точек границ	X	Y
251	999737.04	5329619.66
252	999634.68	5329738.06
253	999615.51	5329765.73
254	999596.72	5329788.23
255	999502.3	5329893.48
256	999467.29	5329928.68
257	999380.5	5330001
258	999326.45	5330037.48
259	999289.82	5330060.47
260	999176.75	5330130.15
261	999159.41	5330140.97
262	999103.07	5330170.09
263	999039.03	5330211.26
264	998969.65	5330252.39
265	998936.94	5330274.41
266	998908.94	5330293.03
267	998883.88	5330304.84
268	998864.03	5330312.5
269	998835.29	5330329.78
270	998807.97	5330349.63
271	998779.44	5330366.5
272	998749.14	5330380.57
273	998719.4	5330399.7
274	998721.37	5330403.01
275	998708.47	5330410.66
276	998706.51	5330407.37
277	998659.59	5330435.29
278	998608.4	5330466.27
279	998523.04	5330514.5
280	998397.74	5330584.63
281	998295.97	5330627.73
282	998252.56	5330647.68
283	998254.45	5330651.51
284	998240.76	5330657.65
285	998238.88	5330653.85
286	998031.21	5330746.15
287	997945.26	5330782.34
288	997914.75	5330800.54
289	997887.6	5330814.33
290	997830.37	5330836.38
291	997776.25	5330857.39
292	997717.12	5330888.57
293	997692.82	5330899.75
294	997694.37	5330903.86
295	997680.29	5330909.02
296	997678.66	5330904.72
297	997593.44	5330922.94
298	997541.35	5330925.98
299	997511.24	5330925.16

Обозначение характерных точек границ	X	Y
300	997460.34	5330917.28
301	997397.29	5330911.82
302	997397.19	5330902.65
303	997338.98	5330886.67
304	997324.07	5330878.53
305	997257.29	5330862.61
306	997256.26	5330866.89
307	997241.9	5330862.79
308	997242.34	5330860.29
309	997203.78	5330851.68
310	997126.45	5330830.64
311	997056.7	5330803.3
312	996993.12	5330788.98
313	996954.06	5330777.54
314	996946.1	5330772.87
315	996916.51	5330765.53
316	996837.86	5330738.94
317	996815.68	5330733.22
318	996814.48	5330737.23
319	996800.06	5330733.11
320	996801.28	5330729.01
321	996682.7	5330695.1
322	996676.97	5330700.66
323	996665.39	5330690.05
324	996590.8	5330667.92
325	996432.02	5330624.49
326	996431.03	5330628.61
327	996416.56	5330624.64
328	996417.49	5330620.73
329	996306.17	5330600.09
330	996233.82	5330598.37
331	996165.6	5330601.97
332	996115.21	5330611.17
333	996052.88	5330626.51
334	995988.46	5330650.98
335	995939.57	5330671.54
336	995941.35	5330674.7
337	995927.96	5330681.57
338	995926.04	5330677.95
339	995858.72	5330716.35
340	995791.08	5330762.2
341	995705.05	5330822.98
342	995496.58	5330963.09
343	995498.82	5330966.53
344	995486.46	5330974.95
345	995484.17	5330971.58
346	995450.48	5330994.34
347	995267.58	5331118.11
348	995182.32	5331175.65

Взам. инв. №

Подпись и дата

Инв. № подл.

Изм.	Кол.уч.	Лист	№ док	Подп.	Дата

66802-ПМТ2-ПЗ

Лист

19

Обозначение характерных точек границ	X	Y
349	995157.32	5331196.6
350	995130.95	5331214.55
351	995064	5331258.56
352	995066.07	5331261.6
353	995053.67	5331270.04
354	995051.55	5331266.92
355	995032.11	5331280.13
356	995021.32	5331299.94
357	994969	5331333.54
358	994958.39	5331335.95
359	994931.14	5331354.5
360	994928.87	5331351.17
361	994915.38	5331360.22
362	994897.4	5331369.24
363	994828.95	5331417.79
364	994831.28	5331421.23
365	994818.88	5331429.67
366	994816.52	5331426.19
367	994781.28	5331449.61
368	994731.17	5331483.21
369	994602.24	5331573.76
370	994520.02	5331632.83
371	994502.34	5331643.82
372	994436.4	5331687.79
373	994352.04	5331744.75
374	994331.34	5331761.17
375	994305.66	5331779.41
376	994269.78	5331797.86
377	994154.13	5331877.25
378	994135.98	5331891.66
379	994071.95	5331934.5
380	994027.18	5331961.07
381	993945.51	5332006.23
382	993895.02	5332031.68
383	993859.94	5332047.85
384	993831.44	5332059.62
385	993832.91	5332062.74
386	993819.32	5332069.08
387	993817.63	5332065.5
388	993752.46	5332095.28
389	993671.68	5332132.73
390	993626.75	5332156.47
391	993590.85	5332181.73
392	993520.03	5332216.47
393	993464.02	5332257.08
394	993436.38	5332273.53
395	993426.41	5332278.66
396	993416.35	5332289.77
397	993410.47	5332284.81

Обозначение характерных точек границ	X	Y
398	993365.8	5332313.44
399	993259.8	5332393.85
400	993204.19	5332434.92
401	993175.63	5332460.54
402	993156.66	5332484.7
403	993151.7	5332480.9
404	993083.07	5332528.1
405	993051.77	5332551.87
406	992972.5	5332615.9
407	992940.62	5332640.32
408	992907.69	5332663.7
409	992879.17	5332688.01
410	992881.42	5332691.05
411	992869.77	5332700.5
412	992867.85	5332697.94
413	992861.54	5332703.48
414	992823.38	5332722.6
415	992765.1	5332743.26
416	992725.6	5332753.42
417	992665.82	5332756.88
418	992655.78	5332782.34
419	992604.53	5332776.04
420	992586.02	5332769.32
421	992582.77	5332726.68
422	992592.76	5332725.24
423	992601.89	5332731.93
424	992637.28	5332725.99
425	992666.33	5332722.88
426	992705.18	5332720.77
427	992773.74	5332706.59
428	992821.22	5332681.1
429	992844.52	5332666.75
430	992842.81	5332664.47
431	992854.82	5332655.49
432	992856.97	5332658.36
433	992865.98	5332652.26
434	992889.26	5332638.53
435	992935.04	5332600.03
436	992983.84	5332564.96
437	993013.18	5332539.97
438	993068.79	5332501.46
439	993107.23	5332466.7
440	993126.64	5332441.7
441	993131.8	5332445.57
442	993163.58	5332424.23
443	993188.53	5332404.51
444	993251	5332360.87
445	993302.01	5332323.08
446	993360.1	5332277.91

Взам. инв. №

Подпись и дата

Инв. № подл.

Изм.	Кол.уч.	Лист	№ док	Подп.	Дата

66802-ПМТ2-ПЗ

Лист

20

Обозначение характерных точек границ	X	Y
447	993383.67	5332259.6
448	993393.95	5332248.69
449	993398.03	5332252.15
450	993455.35	5332216.44
451	993533.57	5332161.65
452	993606.12	5332127.2
453	993660.05	5332102.83
454	993804.13	5332036.58
455	993802.46	5332032.97
456	993816.06	5332026.63
457	993817.59	5332029.96
458	993859.47	5332004.93
459	993940.83	5331967.25
460	994014.67	5331926.21
461	994098.29	5331874.1
462	994189.28	5331814.97
463	994263.66	5331762.03
464	994338.54	5331709.14
465	994492.36	5331603.63
466	994587.87	5331541.82
467	994672.84	5331485.22
468	994695.9	5331464.2
469	994798.11	5331399.04
470	994795.44	5331395.22
471	994807.84	5331386.78
472	994810.56	5331390.68
473	994840.18	5331369.68
474	994864.63	5331356.1
475	994895.79	5331331.05
476	994909.2	5331322.44
477	994906.85	5331318.98
478	994936.98	5331298.47
479	994941.8	5331292.25
480	994961.47	5331284.21
481	995033.59	5331240.23
482	995031.24	5331236.76
483	995043.64	5331228.32
484	995046	5331231.8
485	995061.44	5331220.17
486	995112.16	5331186.59
487	995285.6	5331069.86
488	995359.69	5331017.16
489	995465.83	5330944.33
490	995463.54	5330941.03
491	995475.99	5330932.55
492	995478.29	5330936.09
493	995523.16	5330903.24
494	995545.19	5330888.49
495	995602.76	5330853.95

Обозначение характерных точек границ	X	Y
496	995674.05	5330803.78
497	995757.04	5330748.03
498	995839.81	5330688.42
499	995869.73	5330669.07
500	995889	5330657.7
501	995909.81	5330646.36
502	995907.74	5330642.35
503	995921.06	5330635.53
504	995923.09	5330639.32
505	995969.92	5330619.66
506	996041.44	5330593.92
507	996119.04	5330575.17
508	996161.85	5330569.46
509	996200.76	5330566.16
510	996284.75	5330563.09
511	996427.17	5330584.87
512	996428.31	5330580.88
513	996442.77	5330584.85
514	996441.88	5330588.03
515	996484.96	5330602.71
516	996587.29	5330636.4
517	996688.4	5330662.07
518	996695.57	5330658.2
519	996706.48	5330667.42
520	996810.98	5330695.97
521	996812.14	5330691.97
522	996826.54	5330696.08
523	996825.56	5330699.61
524	996850.78	5330705.41
525	996887.85	5330720.66
526	996954.23	5330739.79
527	996964.91	5330734.6
528	997006.34	5330742.44
529	997026.01	5330751.55
530	997042.48	5330765.3
531	997176.7	5330801.75
532	997234.1	5330817.07
533	997253.63	5330822.36
534	997254.64	5330818.67
535	997269.07	5330822.8
536	997267.88	5330827.08
537	997329.16	5330848.29
538	997349.41	5330849.94
539	997375.07	5330855.91
540	997412.21	5330855.88
541	997412.25	5330864.78
542	997474.3	5330884.7
543	997498.14	5330888.85
544	997549.41	5330890.1

Взам. инв. №

Подпись и дата

Инв. № подл.

Изм.	Кол.уч.	Лист	№ док	Подп.	Дата

66802-ПМТ2-ПЗ

Лист

21

Обозначение характерных точек границ	X	Y
545	997601.31	5330886.25
546	997633.49	5330880.7
547	997665.21	5330867.65
548	997663.77	5330863.71
549	997677.85	5330858.55
550	997679.26	5330862.39
551	997733.11	5330843.25
552	997816.77	5330804.57
553	997871.38	5330781.09
554	997999.5	5330724.37
555	998141.23	5330658.42
556	998224.28	5330620.66
557	998222.65	5330617.11
558	998236.34	5330610.97
559	998238.51	5330615.77
560	998293.62	5330593.81
561	998342.65	5330563.88
562	998385.67	5330544.68
563	998435.39	5330524.6
564	998509.55	5330487.65
565	998553.32	5330461.67
566	998642.88	5330407.29
567	998690.38	5330380.19
568	998688.29	5330376.68
569	998701.19	5330369.03
570	998703.34	5330372.65
571	998742.67	5330350.22
572	998869.81	5330273.02
573	998899.15	5330254.35
574	998967.8	5330218.53
575	999073.99	5330153.75
576	999163.87	5330098.95
577	999192.14	5330078.73
578	999220.28	5330063.07
579	999256.84	5330045.28
580	999315.17	5330008.89
581	999369.46	5329969.89
582	999440.62	5329910.66
583	999488.23	5329861.81
584	999550.41	5329793.2
585	999633.87	5329692.27
586	999711.85	5329597.07
587	999753.21	5329546.94
588	999775.45	5329519.42
589	999801.48	5329472.52
590	999819.17	5329419.05
591	999819.76	5329332.75
592	999822.79	5329279.29
593	999819.67	5329063.58

Обозначение характерных точек границ	X	Y
594	999822.56	5328974.93
595	999824.94	5328924.32
596	999829.66	5328869.95
597	999826.07	5328869.7
598	999827.1	5328854.73
599	999830.78	5328854.99
600	999838.9	5328739.78
601	999846.56	5328663.03
602	999860.17	5328501.31
603	999869.62	5328403.39
604	999872.39	5328363.24
605	999882.31	5328287.94
606	999904.01	5328166.39
607	999898.96	5328145.96
608	999897.09	5328082.5
609	999916.33	5328064.46
610	999933.31	5327946.19
611	999965.92	5327719.4
612	999982.15	5327610.37
613	1000009.51	5327476.89
614	1000025.43	5327410.98
615	1000029.59	5327374.13
616	1000038.7	5327342.69
617	1000035.6	5327341.94
618	1000039.13	5327327.36
619	1000043.35	5327328.38
620	1000053.48	5327297.22
621	1000062.48	5327258.92
622	1000066.63	5327231.63
623	1000079.62	5327188.9
624	1000091.27	5327166.95
625	1000107.63	5327138.32
626	1000129.44	5327106.43
627	1000177.14	5327062.2
628	1000191.89	5327050.06
629	1000225.99	5327029.38
630	1000246.68	5327019.09
631	1000276.86	5327006.69
632	1000326.84	5326989.43
633	1000354.81	5326980.96
634	1000403.44	5326973.08
635	1000431.75	5326972.09
636	1000431.91	5326967.96
637	1000446.9	5326968.55
638	1000446.74	5326972.54
639	1000470.11	5326974.32
640	1000534.47	5326990.72
641	1000593.99	5327018.81
642	1000658.56	5327062.66

Взам. инв. №

Подпись и дата

Инв. № подл.

Изм.	Кол.уч.	Лист	№ док	Подп.	Дата

66802-ПМТ2-ПЗ

Лист

22

Обозначение характерных точек границ	X	Y
643	1000706.18	5327091.73
644	1000743.66	5327115.76
645	1000792.49	5327141.84
646	1000819.4	5327157.86
647	1000875.95	5327195.43
648	1000913.25	5327209.38
649	1000949.73	5327226.9
650	1000965.13	5327240.15
651	1001035.84	5327270.13
652	1001105.97	5327297.6
653	1001167.82	5327317.76
654	1001305.49	5327350.84
655	1001422.35	5327366.58
656	1001498.66	5327374.5
657	1001565.41	5327377.27
658	1001565.46	5327373.06
659	1001580.46	5327373.3
660	1001580.41	5327377.39
661	1001686.89	5327376.14
662	1001746.78	5327371.16
663	1001772.65	5327370.73
664	1001801.64	5327372.71
665	1001840.76	5327371.87
666	1001840.68	5327368.2
667	1001855.68	5327367.88
668	1001855.75	5327371.6
669	1001957.94	5327370.55
670	1002069.41	5327367.2
671	1002069.33	5327363.23
672	1002084.32	5327362.91
673	1002084.4	5327366.46
674	1002116.99	5327364.69
675	1002178.27	5327364.73
676	1002281.94	5327362.36
677	1002351.48	5327356.98
678	1002453.79	5327349.79
679	1002453.58	5327346.32
680	1002468.36	5327344.9
681	1002468.96	5327349.31
682	1002514.94	5327347.4
683	1002555.12	5327341.85
684	1002652.72	5327327.57
685	1002761.3	5327305.97
686	1002798.85	5327303.32
687	1002880.35	5327285.75
688	1002879.44	5327282.27
689	1002894.31	5327279.1
690	1002965.1	5327263.41
691	1003060.23	5327235.15

Обозначение характерных точек границ	X	Y
692	1003115.13	5327219.69
693	1003116.19	5327223.35
694	1003271.88	5327170.1
695	1003361.43	5327134.25
696	1003380.82	5327128.53
697	1003468.62	5327100.87
698	1003531.57	5327074.14
699	1003530.13	5327070.47
700	1003544.04	5327064.9
701	1003545.69	5327069.01
702	1003661.94	5327026.36
703	1003683.05	5327017
704	1003712.12	5327008.59
705	1003750.41	5327001.94
706	1003792.07	5326990.43
707	1003880.66	5326967.87
708	1003914.58	5326957.19
709	1003913.64	5326953.5
710	1003928.12	5326949.58
711	1003929.09	5326953.37
712	1003960.86	5326945.07
713	1004018.28	5326930.41
714	1004048.21	5326920.78
715	1004068.31	5326911.84
716	1004098.43	5326894.72
717	1004143.51	5326859.97
718	1004163.43	5326838.35
719	1004185.25	5326805.61
720	1004206.16	5326766.49
721	1004224.06	5326712.8
722	1004228.62	5326675.51
723	1004226.21	5326618.94
724	1004215.49	5326571.45
725	1004211.47	5326572.64
726	1004206.74	5326558.33
727	1004210.61	5326557.2
728	1004190.33	5326515.29
729	1004162.06	5326474.98
730	1004126.76	5326439.97
731	1004105.99	5326418.45
732	1004083.28	5326389.28
733	1004052.49	5326341.59
734	1004036.49	5326310.97
735	1004018.1	5326247.02
736	1004013.67	5326203.17
737	1004014.01	5326174
738	1004018.74	5326135.17
739	1004044.67	5326019.53
740	1004060.09	5325954.52

Взам. инв. №

Подпись и дата

Инв. № подл.

Лист

66802-ПМТ2-ПЗ

23

Изм.	Кол.уч.	Лист	№ док	Подп.	Дата

Обозначение характерных точек границ	X	Y
741	1004061.98	5325945.21
742	1004040.42	5325939.73
743	1004045.03	5325918.21
744	1004029.6	5325905.96
745	1004018.95	5325886.02
746	1003997.68	5325838.44
747	1003991.28	5325841.5
748	1003989.69	5325838.16
749	1003917.02	5325876.71
750	1003845.99	5325740.09
751	1003983.32	5325667.99
752	1004039.92	5325787.38
753	1004059.18	5325787.1
754	1004091.99	5325826.77
755	1004097.94	5325805.07
756	1004129.65	5325707
757	1004147.84	5325651.78
758	1004173.48	5325575.43
759	1004189.95	5325540.14
760	1004233.93	5325447.82
761	1004273.66	5325370.74
762	1004307.16	5325295.44
763	1004322.02	5325250.72
764	1004330.35	5325176.27
765	1004332.78	5325110.4
766	1004332.65	5325083.06
767	1004336.56	5325043.74
768	1004346.44	5324998.69
769	1004360.85	5324959.23
770	1004388.69	5324913.45
771	1004473.31	5324805.5
772	1004508.7	5324753.38
773	1004551.65	5324703.2
774	1004604.42	5324627.07
775	1004609.89	5324604.55
776	1004628.13	5324592.1
777	1004667.9	5324544.68
778	1004693.64	5324507.47
779	1004713.41	5324481.95
780	1004717.68	5324470.69

Обозначение характерных точек границ	X	Y
781	1004650.99	5324421.63
782	1004619.45	5324392.2
783	1004555	5324314.27
784	1004524.04	5324264
785	1004487.16	5324199.45
786	1004470.2	5324188.52
787	1004475.53	5324180.2
788	1004454.83	5324148.11
789	1004440.64	5324129.09
790	1004438.85	5324131.05
791	1004427.53	5324121.21
792	1004429.9	5324118.58
793	1004401.04	5324093.99
794	1004356.03	5324072.33
795	1004311.07	5324059.37
796	1004308.48	5324064.29
797	1004295.21	5324057.3
798	1004297.44	5324053.08
799	1004240.93	5324025.35
800	1004230.64	5324018.03
801	1004216.94	5324002.5
802	1004206.87	5323979.48
803	1004204.57	5323954.65
804	1004206.21	5323942.63
805	1004212.95	5323922.32
806	1004206.37	5323919.95
807	1004207.7	5323916.24
808	1004194.09	5323910.72
809	1004301.09	5323650.24
810	1004390.98	5323686.53
811	1004396.6	5323672.62
812	1004431.84	5323686.85
813	1004426.23	5323700.75

Взам. инв. №

Подпись и дата

Инв. № подл.

Лист

66802-ПМТ2-ПЗ

24

Изм.	Кол.уч.	Лист	№ док	Подп.	Дата

**Приложение А
(обязательное)**

**Перечень координат характерных точек образуемых земельных участков
Система координат МСК-83 зона 5**

83:00:070001:10468:3У1

Номер характерных точек границ	Дир.угол	Длина	X	Y
1	113° 17' 26"	9	1004255.29	5323925.73
2	111° 49' 36"	4.22	1004251.73	5323934
3	205° 46' 0"	6.74	1004250.16	5323937.92
4	98° 3' 57"	36.63	1004244.09	5323934.99
5	56° 6' 18"	27.9	1004238.95	5323971.26
6	22° 41' 11"	62.28	1004254.51	5323994.42
7	294° 17' 38"	4.74	1004311.97	5324018.44
8	24° 27' 47"	15	1004313.92	5324014.12
9	114° 16' 53"	4.38	1004327.57	5324020.33
10	26° 5' 36"	38.56	1004325.77	5324024.32
11	20° 11' 8"	60.45	1004360.4	5324041.28
12	25° 21' 21"	22.67	1004417.14	5324062.14
13	38° 29' 1"	27.91	1004437.63	5324071.85
14	318° 10' 27"	3.96	1004459.48	5324089.22
15	44° 32' 27"	15	1004462.43	5324086.58
16	137° 59' 31"	4.06	1004473.12	5324097.1
17	51° 10' 13"	25.26	1004470.1	5324099.82
18	61° 29' 31"	21.89	1004485.94	5324119.5
19	34° 14' 36"	19.25	1004496.39	5324138.74
20	122° 47' 21"	10.23	1004512.3	5324149.57
21	55° 57' 11"	36.95	1004506.76	5324158.17
22	58° 16' 48"	31.71	1004527.45	5324188.79
23	58° 27' 58"	95.32	1004544.12	5324215.76
24	63° 31' 23"	31.98	1004593.97	5324297
25	51° 18' 36"	38.67	1004608.23	5324325.63
26	46° 40' 16"	35.4	1004632.4	5324355.81
27	40° 6' 51"	44.92	1004656.69	5324381.56
28	38° 23' 13"	56.73	1004691.04	5324410.5
29	125° 29' 23"	15.28	1004735.51	5324445.73
30	125° 35' 23"	15.4	1004726.64	5324458.17
31	216° 20' 23"	82.79	1004717.68	5324470.69
32	223° 1' 5"	43.14	1004650.99	5324421.63
33	230° 24' 30"	101.13	1004619.45	5324392.2
34	238° 22' 20"	59.04	1004555	5324314.27
35	240° 15' 32"	74.34	1004524.04	5324264
36	212° 48' 0"	20.18	1004487.16	5324199.45
37	302° 38' 41"	9.88	1004470.2	5324188.52
38	237° 10' 32"	38.19	1004475.53	5324180.2
39	233° 16' 30"	23.73	1004454.83	5324148.11
40	132° 24' 16"	2.65	1004440.64	5324129.09

Взам. инв. №

Подпись и дата

Инв. № подл.

Лист

66802-ПМТ2-ПЗ

25

Изм.	Кол.уч.	Лист	№ док	Подп.	Дата
------	---------	------	-------	-------	------

Номер характерных точек границ	Дир.угол	Длина	X	Y
41	220° 59' 57"	15	1004438.85	5324131.05
42	312° 1' 24"	3.54	1004427.53	5324121.21
43	220° 25' 57"	37.92	1004429.9	5324118.58
44	205° 41' 53"	49.95	1004401.04	5324093.99
45	196° 4' 48"	46.79	1004356.03	5324072.33
46	117° 45' 48"	5.56	1004311.07	5324059.37
47	207° 46' 41"	15	1004308.48	5324064.29
48	297° 51' 13"	4.77	1004295.21	5324057.3
49	206° 8' 15"	62.95	1004297.44	5324053.08
50	215° 25' 37"	12.63	1004240.93	5324025.35
51	228° 34' 57"	20.71	1004230.64	5324018.03
52	246° 22' 24"	25.13	1004216.94	5324002.5
53	264° 42' 28"	24.94	1004206.87	5323979.48
54	277° 46' 10"	12.13	1004204.57	5323954.65
55	288° 21' 31"	21.4	1004206.21	5323942.63
56	199° 48' 29"	6.99	1004212.95	5323922.32
57	289° 43' 20"	3.94	1004206.37	5323919.95
58	292° 0' 50"	9.02	1004207.7	5323916.24
59	21° 59' 12"	47.68	1004211.08	5323907.88

83:00:070001:10468:3У2

Номер характерных точек границ	Дир.угол	Длина	X	Y
1	38° 23' 6"	31.92	1004735.51	5324445.73
2	120° 27' 22"	49.95	1004760.53	5324465.55
3	123° 14' 19"	31.67	1004735.21	5324508.61
4	131° 38' 38"	59.91	1004717.85	5324535.1
5	121° 42' 10"	11.84	1004678.04	5324579.87
6	121° 40' 6"	18.55	1004671.82	5324589.94
7	121° 41' 13"	8.97	1004662.08	5324605.73
8	109° 45' 16"	21.42	1004657.37	5324613.36
9	129° 6' 13"	60.71	1004650.13	5324633.52
10	133° 1' 54"	25.73	1004611.84	5324680.63
11	133° 0' 42"	14.67	1004594.28	5324699.44
12	126° 18' 16"	59.16	1004584.27	5324710.17
13	117° 5' 48"	12.05	1004549.24	5324757.85
14	117° 5' 34"	8.26	1004543.75	5324768.58
15	125° 59' 57"	82.12	1004539.99	5324775.93
16	124° 24' 12"	95.78	1004491.72	5324842.37
17	122° 25' 15"	66.36	1004437.6	5324921.4
18	110° 9' 52"	48.3	1004402.02	5324977.42
19	101° 37' 43"	23.27	1004385.37	5325022.76
20	96° 58' 29"	58.63	1004380.68	5325045.55
21	93° 3' 36"	76.62	1004373.56	5325103.75
22	100° 57' 33"	98.63	1004369.47	5325180.26
23	107° 38' 22"	23.46	1004350.72	5325277.09
24	116° 26' 30"	41.5	1004343.61	5325299.45
25	116° 29' 42"	76.95	1004325.13	5325336.61

Взам. инв. №

Подпись и дата

Инв. № подл.

Изм.	Кол.уч.	Лист	№ док	Подп.	Дата

Номер характерных точек границ	Дир.угол	Длина	X	Y
26	113° 27' 30"	44.31	1004290.8	5325405.48
27	115° 35' 46"	16.13	1004273.16	5325446.13
28	117° 11' 56"	58.22	1004266.19	5325460.68
29	112° 56' 19"	83.93	1004239.58	5325512.46
30	113° 29' 39"	46.33	1004206.87	5325589.75
31	108° 47' 53"	131.77	1004188.4	5325632.24
32	107° 18' 39"	79.31	1004145.94	5325756.98
33	102° 42' 29"	79.42	1004122.34	5325832.7
34	106° 33' 29"	33.02	1004104.87	5325910.17
35	101° 23' 57"	46.65	1004095.46	5325941.82
36	99° 37' 56"	49.37	1004086.24	5325987.55
37	103° 45' 40"	31.32	1004077.98	5326036.22
38	106° 55' 51"	43.37	1004070.53	5326066.64
39	102° 47' 34"	35.54	1004057.9	5326108.13
40	94° 48' 48"	45.88	1004050.03	5326142.79
41	85° 21' 21"	48.54	1004046.18	5326188.51
42	72° 14' 10"	76.14	1004050.11	5326236.89
43	61° 49' 17"	30.49	1004073.34	5326309.4
44	55° 22' 54"	45.36	1004087.74	5326336.28
45	47° 40' 22"	38.21	1004113.51	5326373.61
46	45° 43' 30"	38.56	1004139.24	5326401.86
47	45° 49' 52"	16.58	1004166.16	5326429.47
48	51° 9' 24"	29.27	1004177.71	5326441.36
49	53° 59' 27"	37.28	1004196.07	5326464.16
50	60° 2' 8"	21.04	1004217.99	5326494.32
51	64° 42' 10"	22.84	1004228.5	5326512.55
52	69° 32' 20"	13.42	1004238.26	5326533.2
53	340° 44' 48"	4.43	1004242.95	5326545.77
54	71° 13' 30"	14.91	1004247.13	5326544.31
55	160° 4' 7"	4.72	1004251.93	5326558.43
56	76° 3' 4"	34.97	1004247.49	5326560.04
57	83° 14' 56"	21.1	1004255.92	5326593.98
58	86° 21' 43"	41.6	1004258.4	5326614.93
59	90° 0' 0"	21.07	1004261.04	5326656.45
60	95° 48' 18"	21.16	1004261.04	5326677.52
61	99° 48' 23"	21.08	1004258.9	5326698.57
62	104° 14' 39"	24.06	1004255.31	5326719.34
63	108° 26' 38"	40.49	1004249.39	5326742.66
64	112° 53' 13"	22.94	1004236.58	5326781.07
65	121° 20' 38"	64.9	1004227.66	5326802.2
66	129° 26' 12"	10.94	1004193.9	5326857.63
67	133° 1' 1"	27.38	1004186.95	5326866.08
68	143° 12' 42"	30.94	1004168.27	5326886.1
69	146° 1' 10"	25.16	1004143.49	5326904.63
70	149° 38' 28"	28.59	1004122.63	5326918.69
71	154° 17' 16"	42.07	1004097.96	5326933.14
72	161° 37' 3"	51.94	1004060.06	5326951.39
73	166° 42' 43"	75.4	1004010.77	5326967.77
74	76° 8' 27"	3.92	1003937.39	5326985.1
75	166° 9' 30"	15.01	1003938.33	5326988.91

Взам. инв. №

Подпись и дата

Инв. № подл.

Изм.	Кол.уч.	Лист	№ док	Подп.	Дата

66802-ПМТ2-П3

Лист

27

Номер характерных точек границ	Дир.угол	Длина	X	Y
76	256° 10' 49"	3.85	1003923.76	5326992.5
77	164° 35' 32"	19.76	1003922.84	5326988.76
78	166° 53' 3"	94.22	1003903.79	5326994.01
79	163° 56' 52"	130.99	1003812.03	5327015.39
80	160° 34' 26"	77.87	1003686.15	5327051.61
81	158° 9' 51"	58.96	1003612.71	5327077.51
82	70° 12' 43"	4.02	1003557.98	5327099.44
83	158° 11' 29"	14.89	1003559.34	5327103.22
84	247° 11' 56"	3.41	1003545.52	5327108.75
85	157° 23' 35"	40.95	1003544.2	5327105.61
86	159° 21' 36"	65.42	1003506.4	5327121.35
87	153° 57' 37"	54.62	1003445.18	5327144.41
88	156° 41' 25"	30.48	1003396.1	5327168.39
89	161° 25' 41"	56.86	1003368.11	5327180.45
90	160° 32' 45"	62.93	1003314.21	5327198.56
91	162° 42' 35"	34.82	1003254.87	5327219.52
92	165° 6' 16"	38.98	1003221.62	5327229.87
93	162° 40' 14"	61.14	1003183.95	5327239.89
94	73° 39' 14"	3.73	1003125.59	5327258.1
95	163° 39' 21"	15	1003126.64	5327261.68
96	154° 11' 36"	41.55	1003112.25	5327265.9
97	161° 5' 0"	63.57	1003074.84	5327283.99
98	204° 45' 8"	26.3	1003014.7	5327304.6
99	167° 16' 2"	91.15	1002990.82	5327293.59
100	78° 5' 45"	3.78	1002901.91	5327313.68
101	168° 7' 16"	15.01	1002902.69	5327317.38
102	257° 58' 40"	3.31	1002888	5327320.47
103	167° 57' 17"	122.24	1002887.31	5327317.23
104	168° 56' 53"	91.03	1002767.76	5327342.74
105	169° 13' 11"	20.58	1002678.42	5327360.19
106	174° 7' 45"	102.75	1002658.2	5327364.04
107	172° 4' 28"	84.42	1002555.99	5327374.55
108	89° 38' 15"	4.74	1002472.38	5327386.19
109	174° 31' 42"	14.79	1002472.41	5327390.93
110	264° 34' 1"	3.7	1002457.69	5327392.34
111	175° 59' 58"	19.21	1002457.34	5327388.66
112	175° 26' 0"	59.66	1002438.18	5327390
113	175° 36' 5"	21.77	1002378.71	5327394.75
114	178° 43' 48"	52.79	1002357	5327396.42
115	172° 52' 15"	35.21	1002304.22	5327397.59
116	177° 42' 34"	31.53	1002269.28	5327401.96
117	182° 27' 8"	34.12	1002237.78	5327403.22
118	178° 12' 41"	87.14	1002203.69	5327401.76
119	180° 27' 23"	31.39	1002116.59	5327404.48
120	89° 24' 17"	3.85	1002085.2	5327404.23
121	178° 46' 40"	15	1002085.24	5327408.08
122	269° 25' 43"	4.01	1002070.24	5327408.4
123	178° 48' 34"	213.69	1002070.2	5327404.39
124	89° 27' 43"	4.26	1001856.56	5327408.83
125	178° 46' 40"	15	1001856.6	5327413.09

Взам. инв. №

Подпись и дата

Инв. № подл.

Лист

66802-ПМТ2-ПЗ

28

Изм.	Кол.уч.	Лист	№ док	Подп.	Дата

Номер характерных точек границ	Дир.угол	Длина	X	Y
126	269° 42' 17"	3.88	1001841.6	5327413.41
127	179° 3' 48"	37.93	1001841.58	5327409.53
128	179° 24' 40"	58.37	1001803.66	5327410.15
129	178° 6' 3"	87.51	1001745.29	5327410.75
130	179° 30' 24"	31.35	1001657.83	5327413.65
131	180° 25' 49"	46.61	1001626.48	5327413.92
132	91° 40' 6"	4.12	1001579.87	5327413.57
133	180° 57' 17"	15	1001579.75	5327417.69
134	271° 42' 20"	4.03	1001564.75	5327417.44
135	181° 23' 45"	71.43	1001564.87	5327413.41
136	183° 43' 23"	37.73	1001493.46	5327411.67
137	185° 36' 4"	35.45	1001455.81	5327409.22
138	190° 25' 7"	47.78	1001420.53	5327405.76
139	191° 14' 13"	72.46	1001373.54	5327397.12
140	184° 10' 24"	33.53	1001302.47	5327383
141	196° 6' 36"	54.49	1001269.03	5327380.56
142	197° 49' 52"	99.9	1001216.68	5327365.44
143	199° 44' 23"	101.94	1001121.58	5327334.85
144	204° 7' 18"	80.46	1001025.63	5327300.42
145	197° 8' 19"	21.11	1000952.2	5327267.54
146	203° 35' 58"	61.37	1000932.03	5327261.32
147	218° 25' 19"	40.24	1000875.79	5327236.75
148	210° 36' 46"	49.55	1000844.26	5327211.74
149	211° 41' 26"	127.35	1000801.62	5327186.51
150	211° 44' 27"	76.64	1000693.26	5327119.61
151	209° 12' 51"	60.67	1000628.08	5327079.29
152	207° 49' 20"	54.01	1000575.13	5327049.68
153	194° 51' 51"	59.91	1000527.36	5327024.47
154	185° 26' 13"	24.17	1000469.45	5327009.1
155	91° 52' 59"	3.65	1000445.39	5327006.81
156	182° 17' 37"	14.99	1000445.27	5327010.46
157	271° 44' 28"	3.29	1000430.29	5327009.86
158	178° 2' 51"	35.22	1000430.39	5327006.57
159	164° 29' 10"	35.74	1000395.19	5327007.77
160	161° 36' 17"	27.44	1000360.75	5327017.33
161	166° 22' 17"	54.2	1000334.71	5327025.99
162	155° 34' 33"	33.4	1000282.04	5327038.76
163	148° 47' 44"	41.63	1000251.63	5327052.57
164	139° 3' 21"	42.79	1000216.02	5327074.14
165	128° 44' 39"	19.08	1000183.7	5327102.18
166	132° 9' 4"	38.98	1000171.76	5327117.06
167	125° 2' 43"	37.88	1000145.6	5327145.96
168	111° 41' 54"	55.72	1000123.85	5327176.97
169	103° 42' 42"	59.95	1000103.25	5327228.74
170	103° 16' 52"	50.97	1000089.04	5327286.98
171	13° 41' 30"	4.44	1000077.33	5327336.59
172	103° 36' 32"	14.96	1000081.64	5327337.64
173	103° 1' 5"	42.04	1000078.12	5327352.18
174	100° 24' 32"	48.26	1000068.65	5327393.14
175	109° 5' 42"	52.15	1000059.93	5327440.61

Взам. инв. №

Подпись и дата

Инв. № подл.

Изм.	Кол.уч.	Лист	№ док	Подп.	Дата

66802-ПМТ2-П3

Лист

29

Номер характерных точек границ	Дир.угол	Длина	X	Y
176	123° 56' 16"	9.62	1000042.87	5327489.89
177	100° 57' 17"	150.29	1000037.5	5327497.87
178	97° 55' 22"	169.26	1000008.94	5327645.42
179	90° 44' 38"	26.96	999985.61	5327813.06
180	97° 42' 35"	33.92	999985.26	5327840.02
181	98° 54' 18"	139.93	999980.71	5327873.63
182	99° 59' 10"	59.17	999959.05	5328011.87
183	81° 52' 53"	21.17	999948.79	5328070.14
184	102° 35' 4"	59.07	999951.78	5328091.1
185	100° 49' 31"	41.26	999938.91	5328148.75
186	93° 57' 6"	39.9	999931.16	5328189.28
187	95° 0' 6"	40.37	999928.41	5328229.09
188	97° 56' 53"	34.28	999924.89	5328269.31
189	100° 48' 35"	55.93	999920.15	5328303.26
190	96° 42' 59"	135.69	999909.66	5328358.2
191	94° 53' 23"	173.04	999893.79	5328492.96
192	92° 40' 11"	80.08	999879.04	5328665.37
193	95° 3' 36"	67.57	999875.31	5328745.36
194	84° 47' 1"	21.34	999869.35	5328812.67
195	93° 33' 46"	23.82	999871.29	5328833.92
196	3° 56' 43"	3.78	999869.81	5328857.69
197	93° 58' 36"	15	999873.58	5328857.95
198	183° 54' 2"	4.85	999872.54	5328872.91
199	100° 21' 56"	27.84	999867.7	5328872.58
200	93° 6' 20"	44.49	999862.69	5328899.97
201	91° 10' 40"	109.45	999860.28	5328944.39
202	90° 15' 21"	109.76	999858.03	5329053.82
203	89° 49' 39"	59.79	999857.54	5329163.58
204	88° 38' 2"	59.99	999857.72	5329223.37
205	88° 58' 3"	71.03	999859.15	5329283.34
206	91° 38' 46"	30.63	999860.43	5329354.36
207	97° 44' 25"	21.83	999859.55	5329384.98
208	103° 49' 54"	41.45	999856.61	5329406.61
209	111° 18' 36"	66.7	999846.7	5329446.86
210	122° 40' 8"	47.15	999822.46	5329509
211	130° 11' 53"	92.91	999797.01	5329548.69
212	130° 50' 39"	156.51	999737.04	5329619.66
213	124° 42' 52"	33.66	999634.68	5329738.06
214	129° 51' 56"	29.31	999615.51	5329765.73
215	131° 53' 43"	141.4	999596.72	5329788.23
216	134° 50' 42"	49.65	999502.3	5329893.48
217	140° 11' 47"	112.97	999467.29	5329928.68
218	145° 59' 0"	65.21	999380.5	5330001
219	147° 53' 11"	43.25	999326.45	5330037.48
220	148° 21' 23"	132.82	999289.82	5330060.47
221	148° 2' 10"	20.44	999176.75	5330130.15
222	152° 40' 2"	63.42	999159.41	5330140.97
223	147° 15' 50"	76.13	999103.07	5330170.09
224	149° 20' 23"	80.66	999039.03	5330211.26
225	146° 3' 7"	39.43	998969.65	5330252.39

Взам. инв. №

Подпись и дата

Инв. № подл.

Лист

66802-ПМТ2-П3

30

Изм.	Кол.уч.	Лист	№ док	Подп.	Дата

Номер характерных точек границ	Дир.угол	Длина	X	Y
226	146° 22' 34"	33.63	998936.94	5330274.41
227	154° 46' 1"	27.7	998908.94	5330293.03
228	158° 53' 55"	21.28	998883.88	5330304.84
229	148° 59' 1"	33.53	998864.03	5330312.5
230	143° 59' 56"	33.77	998835.29	5330329.78
231	149° 24' 14"	33.14	998807.97	5330349.63
232	155° 5' 31"	33.41	998779.44	5330366.5
233	147° 14' 57"	35.36	998749.14	5330380.57
234	59° 14' 25"	3.85	998719.4	5330399.7
235	149° 19' 52"	15	998721.37	5330403.01
236	239° 12' 57"	3.83	998708.47	5330410.66
237	149° 14' 42"	54.6	998706.51	5330407.37
238	148° 49' 4"	59.83	998659.59	5330435.29
239	150° 31' 58"	98.04	998608.4	5330466.27
240	150° 45' 52"	143.59	998523.04	5330514.5
241	157° 2' 50"	110.52	998397.74	5330584.63
242	155° 19' 4"	47.77	998295.97	5330627.73
243	63° 44' 6"	4.27	998252.56	5330647.68
244	155° 50' 37"	15	998254.45	5330651.51
245	243° 40' 36"	4.24	998240.76	5330657.65
246	156° 2' 13"	227.26	998238.88	5330653.85
247	157° 9' 58"	93.26	998031.21	5330746.15
248	149° 10' 58"	35.53	997945.26	5330782.34
249	153° 4' 23"	30.45	997914.75	5330800.54
250	158° 55' 44"	61.33	997887.6	5330814.33
251	158° 46' 60"	58.06	997830.37	5330836.38
252	152° 11' 48"	66.85	997776.25	5330857.39
253	155° 17' 37"	26.75	997717.12	5330888.57
254	69° 20' 14"	4.39	997692.82	5330899.75
255	159° 52' 24"	15	997694.37	5330903.86
256	249° 14' 23"	4.6	997680.29	5330909.02
257	167° 55' 55"	87.15	997678.66	5330904.72
258	176° 39' 36"	52.18	997593.44	5330922.94
259	181° 33' 36"	30.12	997541.35	5330925.98
260	188° 48' 1"	51.51	997511.24	5330925.16
261	184° 56' 58"	63.29	997460.34	5330917.28
262	269° 22' 31"	9.17	997397.29	5330911.82
263	195° 21' 3"	60.36	997397.19	5330902.65
264	208° 37' 55"	16.99	997338.98	5330886.67
265	193° 24' 31"	68.65	997324.07	5330878.53
266	103° 31' 52"	4.4	997257.29	5330862.61
267	195° 56' 5"	14.93	997256.26	5330866.89
268	279° 58' 55"	2.54	997241.9	5330862.79
269	192° 35' 13"	39.51	997242.34	5330860.29
270	195° 13' 14"	80.14	997203.78	5330851.68
271	201° 24' 14"	74.92	997126.45	5330830.64
272	192° 41' 34"	65.17	997056.7	5330803.3
273	196° 19' 28"	40.7	996993.12	5330788.98
274	210° 23' 58"	9.23	996954.06	5330777.54
275	193° 55' 53"	30.49	996946.1	5330772.87

Взам. инв. №

Подпись и дата

Инв. № подл.

Лист

66802-ПМТ2-П3

31

Изм.	Кол.уч.	Лист	№ док	Подп.	Дата

Номер характерных точек границ	Дир.угол	Длина	X	Y
276	198° 40' 46"	83.02	996916.51	5330765.53
277	194° 27' 39"	22.91	996837.86	5330738.94
278	106° 39' 36"	4.19	996815.68	5330733.22
279	195° 56' 43"	15	996814.48	5330737.23
280	286° 34' 15"	4.28	996800.06	5330733.11
281	195° 57' 32"	123.33	996801.28	5330729.01
282	135° 51' 46"	7.98	996682.7	5330695.1
283	222° 29' 49"	15.71	996676.97	5330700.66
284	196° 31' 30"	77.8	996665.39	5330690.05
285	195° 17' 51"	164.61	996590.8	5330667.92
286	103° 30' 41"	4.24	996432.02	5330624.49
287	195° 20' 32"	15	996431.03	5330628.61
288	283° 22' 45"	4.02	996416.56	5330624.64
289	190° 30' 14"	113.22	996417.49	5330620.73
290	181° 21' 43"	72.37	996306.17	5330600.09
291	176° 58' 45"	68.31	996233.82	5330598.37
292	169° 39' 11"	51.22	996165.6	5330601.97
293	166° 10' 25"	64.19	996115.21	5330611.17
294	159° 12' 2"	68.91	996052.88	5330626.51
295	157° 11' 29"	53.04	995988.46	5330650.98
296	60° 36' 28"	3.63	995939.57	5330671.54
297	152° 50' 20"	15.05	995941.35	5330674.7
298	242° 3' 33"	4.1	995927.96	5330681.57
299	150° 17' 57"	77.5	995926.04	5330677.95
300	145° 52' 7"	81.72	995858.72	5330716.35
301	144° 45' 32"	105.33	995791.08	5330762.2
302	146° 5' 44"	251.18	995705.05	5330822.98
303	56° 55' 46"	4.11	995496.58	5330963.09
304	145° 44' 10"	14.96	995498.82	5330966.53
305	235° 48' 10"	4.07	995486.46	5330974.95
306	145° 57' 29"	40.66	995484.17	5330971.58
307	145° 54' 48"	220.84	995450.48	5330994.34
308	145° 59' 8"	102.86	995267.58	5331118.11
309	140° 2' 13"	32.62	995182.32	5331175.65
310	145° 45' 25"	31.9	995157.32	5331196.6
311	146° 40' 51"	80.12	995130.95	5331214.55
312	55° 44' 54"	3.68	995064	5331258.56
313	145° 45' 33"	15	995066.07	5331261.6
314	235° 48' 16"	3.77	995053.67	5331270.04
315	145° 48' 10"	23.5	995051.55	5331266.92
316	118° 34' 34"	22.56	995032.11	5331280.13
317	147° 17' 29"	62.18	995021.32	5331299.94
318	167° 12' 10"	10.88	994969	5331333.54
319	145° 45' 20"	32.96	994958.39	5331335.95
320	235° 43' 6"	4.03	994931.14	5331354.5
321	146° 8' 37"	16.24	994928.87	5331351.17
322	153° 21' 31"	20.12	994915.38	5331360.22
323	144° 39' 10"	83.92	994897.4	5331369.24
324	55° 53' 21"	4.15	994828.95	5331417.79
325	145° 45' 33"	15	994831.28	5331421.23

Взам. инв. №

Подпись и дата

Инв. № подл.

Лист

66802-ПМТ2-П3

32

Изм.	Кол.уч.	Лист	№ док	Подп.	Дата

Номер характерных точек границ	Дир.угол	Длина	X	Y
326	235° 51' 23"	4.2	994818.88	5331429.67
327	146° 23' 33"	42.31	994816.52	5331426.19
328	146° 9' 26"	60.33	994781.28	5331449.61
329	144° 55' 8"	157.55	994731.17	5331483.21
330	144° 18' 18"	101.24	994602.24	5331573.76
331	148° 8' 5"	20.82	994520.02	5331632.83
332	146° 18' 14"	79.26	994502.34	5331643.82
333	145° 58' 22"	101.79	994436.4	5331687.79
334	141° 34' 38"	26.42	994352.04	5331744.75
335	144° 36' 52"	31.5	994331.34	5331761.17
336	152° 47' 14"	40.35	994305.66	5331779.41
337	145° 31' 54"	140.28	994269.78	5331797.86
338	141° 33' 9"	23.17	994154.13	5331877.25
339	146° 12' 54"	77.04	994135.98	5331891.66
340	149° 18' 43"	52.06	994071.95	5331934.5
341	151° 3' 33"	93.32	994027.18	5331961.07
342	153° 14' 57"	56.54	993945.51	5332006.23
343	155° 15' 10"	38.63	993895.02	5332031.68
344	157° 33' 37"	30.83	993859.94	5332047.85
345	64° 46' 20"	3.45	993831.44	5332059.62
346	154° 59' 24"	15	993832.91	5332062.74
347	244° 43' 46"	3.96	993819.32	5332069.08
348	155° 26' 30"	71.65	993817.63	5332065.5
349	155° 7' 38"	89.04	993752.46	5332095.28
350	152° 8' 57"	50.82	993671.68	5332132.73
351	144° 52' 8"	43.9	993626.75	5332156.47
352	153° 52' 13"	78.88	993590.85	5332181.73
353	144° 3' 22"	69.18	993520.03	5332216.47
354	149° 14' 27"	32.16	993464.02	5332257.08
355	152° 46' 20"	11.21	993436.38	5332273.53
356	132° 9' 38"	14.99	993426.41	5332278.66
357	220° 8' 56"	7.69	993416.35	5332289.77
358	147° 20' 36"	53.06	993410.47	5332284.81
359	142° 48' 60"	133.05	993365.8	5332313.44
360	143° 33' 10"	69.13	993259.8	5332393.85
361	138° 6' 22"	38.37	993204.19	5332434.92
362	128° 8' 18"	30.72	993175.63	5332460.54
363	217° 27' 24"	6.25	993156.66	5332484.7
364	145° 28' 55"	83.29	993151.7	5332480.9
365	142° 47' 10"	39.3	993083.07	5332528.1
366	141° 4' 14"	101.9	993051.77	5332551.87
367	142° 32' 53"	40.16	992972.5	5332615.9
368	144° 37' 32"	40.39	992940.62	5332640.32
369	139° 33' 22"	37.47	992907.69	5332663.7
370	53° 29' 37"	3.78	992879.17	5332688.01
371	140° 57' 9"	15	992881.42	5332691.05
372	233° 7' 48"	3.2	992869.77	5332700.5
373	138° 43' 4"	8.4	992867.85	5332697.94
374	153° 23' 13"	42.68	992861.54	5332703.48
375	160° 28' 51"	61.83	992823.38	5332722.6

Взам. инв. №

Подпись и дата

Инв. № подл.

Изм.	Кол.уч.	Лист	№ док	Подп.	Дата

66802-ПМТ2-П3

Лист

33

Номер характерных точек границ	Дир.угол	Длина	X	Y
376	165° 34' 31"	40.79	992765.1	5332743.26
377	176° 41' 15"	59.88	992725.6	5332753.42
378	175° 30' 32"	50.83	992665.82	5332756.88
379	265° 8' 14"	25.95	992615.15	5332760.86
380	264° 27' 54"	4.87	992612.95	5332735
381	350° 35' 25"	25.08	992612.48	5332730.15
382	353° 47' 6"	29.28	992637.22	5332726.05
383	356° 53' 42"	33.97	992666.33	5332722.88
384	356° 51' 55"	4.94	992700.25	5332721.04
385	348° 18' 52"	70.01	992705.18	5332720.77
386	331° 46' 14"	53.89	992773.74	5332706.59
387	328° 22' 19"	27.36	992821.22	5332681.1
388	233° 7' 48"	2.85	992844.52	5332666.75
389	323° 12' 51"	15	992842.81	5332664.47
390	53° 9' 43"	3.59	992854.82	5332655.49
391	325° 54' 4"	10.88	992856.97	5332658.36
392	329° 28' 8"	27.03	992865.98	5332652.26
393	319° 56' 13"	59.82	992889.26	5332638.53
394	324° 17' 50"	60.09	992935.04	5332600.03
395	319° 34' 40"	38.54	992983.84	5332564.96
396	325° 17' 50"	67.64	993013.18	5332539.97
397	317° 52' 41"	51.83	993068.79	5332501.46
398	307° 49' 33"	31.65	993107.23	5332466.7
399	36° 52' 12"	6.45	993126.64	5332441.7
400	326° 7' 8"	38.28	993131.8	5332445.57
401	321° 40' 40"	31.8	993163.58	5332424.23
402	325° 3' 46"	76.2	993188.53	5332404.51
403	323° 28' 4"	63.48	993251	5332360.87
404	322° 7' 55"	73.59	993302.01	5332323.08
405	322° 9' 31"	29.85	993360.1	5332277.91
406	313° 17' 49"	14.99	993383.67	5332259.6
407	40° 17' 57"	5.35	993393.95	5332248.69
408	328° 4' 38"	67.53	993398.03	5332252.15
409	324° 59' 25"	95.5	993455.35	5332216.44
410	334° 35' 58"	80.31	993533.57	5332161.65
411	335° 40' 58"	59.18	993606.12	5332127.2
412	335° 18' 23"	158.58	993660.05	5332102.83
413	245° 10' 28"	3.98	993804.13	5332036.58
414	335° 0' 22"	15.01	993802.46	5332032.97
415	65° 19' 23"	3.66	993816.06	5332026.63
416	329° 8' 6"	48.79	993817.59	5332029.96
417	335° 8' 60"	89.66	993859.47	5332004.93
418	330° 56' 5"	84.48	993940.83	5331967.25
419	328° 4' 11"	98.53	994014.67	5331926.21
420	326° 58' 56"	108.52	994098.29	5331874.1
421	324° 33' 31"	91.3	994189.28	5331814.97
422	324° 45' 55"	91.68	994263.66	5331762.03
423	325° 33' 9"	186.53	994338.54	5331709.14
424	327° 5' 27"	113.77	994492.36	5331603.63
425	326° 19' 54"	102.1	994587.87	5331541.82

Взам. инв. №

Подпись и дата

Инв. № подл.

Лист

66802-ПМТ2-ПЗ

34

Изм. Кол.уч. Лист № док Подп. Дата

Номер характерных точек границ	Дир.угол	Длина	X	Y
426	317° 38' 59"	31.2	994672.84	5331485.22
427	327° 28' 55"	121.21	994695.9	5331464.2
428	235° 2' 54"	4.66	994798.11	5331399.04
429	325° 45' 33"	15	994795.44	5331395.22
430	55° 6' 24"	4.75	994807.84	5331386.78
431	324° 39' 51"	36.31	994810.56	5331390.68
432	330° 57' 5"	27.97	994840.18	5331369.68
433	321° 12' 13"	39.98	994864.63	5331356.1
434	327° 17' 50"	15.94	994895.79	5331331.05
435	235° 48' 58"	4.18	994909.2	5331322.44
436	325° 45' 22"	36.45	994906.85	5331318.98
437	307° 46' 22"	7.87	994936.98	5331298.47
438	337° 46' 5"	21.25	994941.8	5331292.25
439	328° 37' 28"	84.47	994961.47	5331284.21
440	235° 53' 34"	4.19	995033.59	5331240.23
441	325° 45' 33"	15	995031.24	5331236.76
442	55° 51' 23"	4.2	995043.64	5331228.32
443	323° 0' 42"	19.33	995046	5331231.8
444	326° 29' 34"	60.83	995061.44	5331220.17
445	326° 3' 30"	209.06	995112.16	5331186.59
446	324° 34' 33"	90.92	995285.6	5331069.86
447	325° 32' 36"	128.72	995359.69	5331017.16
448	235° 14' 30"	4.02	995465.83	5330944.33
449	325° 44' 25"	15.06	995463.54	5330941.03
450	56° 59' 15"	4.22	995475.99	5330932.55
451	323° 47' 30"	55.61	995478.29	5330936.09
452	326° 11' 46"	26.51	995523.16	5330903.24
453	329° 2' 16"	67.14	995545.19	5330888.49
454	324° 51' 51"	87.17	995602.76	5330853.95
455	326° 6' 29"	99.98	995674.05	5330803.78
456	324° 14' 20"	102	995757.04	5330748.03
457	327° 6' 30"	35.63	995839.81	5330688.42
458	329° 27' 28"	22.37	995869.73	5330669.07
459	331° 24' 46"	23.7	995889	5330657.7
460	242° 41' 48"	4.51	995909.81	5330646.36
461	332° 53' 13"	14.96	995907.74	5330642.35
462	61° 49' 32"	4.3	995921.06	5330635.53
463	337° 13' 36"	50.79	995923.09	5330639.32
464	340° 12' 22"	76.01	995969.92	5330619.66
465	346° 24' 59"	79.83	996041.44	5330593.92
466	352° 24' 10"	43.19	996119.04	5330575.17
467	355° 9' 8"	39.05	996161.85	5330569.46
468	357° 54' 24"	84.05	996200.76	5330566.16
469	8° 41' 41"	144.08	996284.75	5330563.09
470	285° 56' 43"	4.15	996427.17	5330584.87
471	15° 21' 8"	15	996428.31	5330580.88
472	105° 38' 8"	3.3	996442.77	5330584.85
473	18° 49' 2"	45.51	996441.88	5330588.03
474	18° 13' 23"	107.73	996484.96	5330602.71
475	14° 14' 43"	104.32	996587.29	5330636.4

Взам. инв. №

Подпись и дата

Инв. № подл.

Изм.	Кол.уч.	Лист	№ док	Подп.	Дата

66802-ПМТ2-П3

Лист

35

Номер характерных точек границ	Дир.угол	Длина	X	Y
476	331° 38' 32"	8.15	996688.4	5330662.07
477	40° 12' 4"	14.28	996695.57	5330658.2
478	15° 16' 50"	108.33	996706.48	5330667.42
479	286° 10' 20"	4.16	996810.98	5330695.97
480	15° 55' 47"	14.98	996812.14	5330691.97
481	105° 30' 57"	3.66	996826.54	5330696.08
482	12° 57' 5"	25.88	996825.56	5330699.61
483	22° 21' 41"	40.08	996850.78	5330705.41
484	16° 4' 35"	69.08	996887.85	5330720.66
485	334° 4' 56"	11.87	996954.23	5330739.79
486	10° 42' 56"	42.17	996964.91	5330734.6
487	24° 51' 3"	21.68	997006.34	5330742.44
488	39° 51' 25"	21.46	997026.01	5330751.55
489	15° 11' 36"	139.08	997042.48	5330765.3
490	14° 56' 38"	59.41	997176.7	5330801.75
491	15° 9' 21"	20.23	997234.1	5330817.07
492	285° 18' 28"	3.83	997253.63	5330822.36
493	15° 58' 18"	15.01	997254.64	5330818.67
494	105° 32' 17"	4.44	997269.07	5330822.8
495	19° 5' 30"	64.85	997267.88	5330827.08
496	4° 39' 30"	20.32	997329.16	5330848.29
497	13° 5' 50"	26.35	997349.41	5330849.94
498	359° 57' 13"	37.14	997375.07	5330855.91
499	89° 44' 33"	8.9	997412.21	5330855.88
500	17° 47' 54"	65.17	997412.25	5330864.78
501	9° 52' 30"	24.2	997474.3	5330884.7
502	1° 23' 48"	51.29	997498.14	5330888.85
503	355° 45' 27"	52.04	997549.41	5330890.1
504	350° 12' 53"	32.66	997601.31	5330886.25
505	337° 38' 14"	34.3	997633.49	5330880.7
506	249° 55' 25"	4.19	997665.21	5330867.65
507	339° 52' 24"	15	997663.77	5330863.71
508	69° 50' 15"	4.09	997677.85	5330858.55
509	340° 25' 59"	57.15	997679.26	5330862.39
510	335° 11' 12"	92.17	997733.11	5330843.25
511	336° 44' 4"	59.44	997816.77	5330804.57
512	336° 7' 14"	140.11	997871.38	5330781.09
513	335° 2' 47"	156.32	997999.5	5330724.37
514	335° 33' 1"	91.23	998141.23	5330658.42
515	245° 20' 15"	3.91	998224.28	5330620.66
516	335° 50' 37"	15	998222.65	5330617.11
517	65° 40' 23"	5.27	998236.34	5330610.97
518	338° 16' 26"	59.32	998238.51	5330615.77
519	328° 35' 54"	57.44	998293.62	5330593.81
520	335° 56' 55"	47.11	998342.65	5330563.88
521	338° 0' 29"	53.62	998385.67	5330544.68
522	333° 30' 55"	82.86	998435.39	5330524.6
523	329° 18' 30"	50.9	998509.55	5330487.65
524	328° 44' 3"	104.78	998553.32	5330461.67
525	330° 17' 39"	54.69	998642.88	5330407.29

Взам. инв. №

Подпись и дата

Инв. № подл.

Лист

66802-ПМТ2-П3

36

Изм. Кол.уч. Лист № док Подп. Дата

Номер характерных точек границ	Дир.угол	Длина	X	Y
526	239° 13' 43"	4.09	998690.38	5330380.19
527	329° 19' 52"	15	998688.29	5330376.68
528	59° 17' 35"	4.21	998701.19	5330369.03
529	330° 18' 14"	45.28	998703.34	5330372.65
530	328° 44' 1"	148.74	998742.67	5330350.22
531	327° 31' 48"	34.78	998869.81	5330273.02
532	332° 26' 44"	77.43	998899.15	5330254.35
533	328° 36' 55"	124.39	998967.8	5330218.53
534	328° 37' 45"	105.27	999073.99	5330153.75
535	324° 25' 33"	34.76	999163.87	5330098.95
536	330° 54' 14"	32.2	999192.14	5330078.73
537	334° 3' 9"	40.66	999220.28	5330063.07
538	328° 2' 29"	68.75	999256.84	5330045.28
539	324° 18' 28"	66.85	999315.17	5330008.89
540	320° 13' 40"	92.58	999369.46	5329969.89
541	314° 15' 49"	68.21	999440.62	5329910.66
542	312° 11' 8"	92.59	999488.23	5329861.81
543	309° 35' 16"	130.97	999550.41	5329793.2
544	309° 19' 17"	123.06	999633.87	5329692.27
545	309° 31' 28"	64.99	999711.85	5329597.07
546	308° 56' 35"	35.38	999753.21	5329546.94
547	299° 1' 51"	53.64	999775.45	5329519.42
548	288° 18' 23"	56.32	999801.48	5329472.52
549	270° 23' 30"	86.3	999819.17	5329419.05
550	273° 14' 38"	53.55	999819.76	5329332.75
551	269° 10' 17"	215.73	999822.79	5329279.29
552	271° 52' 2"	88.7	999819.67	5329063.58
553	272° 41' 33"	50.67	999822.56	5328974.93
554	274° 57' 42"	54.57	999824.94	5328924.32
555	183° 59' 1"	3.6	999829.66	5328869.95
556	273° 56' 10"	15.01	999826.07	5328869.7
557	4° 2' 29"	3.69	999827.1	5328854.73
558	274° 1' 54"	115.5	999830.78	5328854.99
559	275° 41' 58"	77.13	999838.9	5328739.78
560	274° 48' 38"	162.29	999846.56	5328663.03
561	275° 30' 45"	98.37	999860.17	5328501.31
562	273° 56' 48"	40.25	999869.62	5328403.39
563	277° 30' 18"	75.95	999872.39	5328363.24
564	280° 7' 20"	123.47	999882.31	5328287.94
565	256° 6' 56"	21.04	999904.01	5328166.39
566	268° 18' 44"	63.49	999898.96	5328145.96
567	316° 50' 37"	26.37	999897.09	5328082.5
568	278° 10' 12"	119.48	999916.33	5328064.46
569	278° 10' 57"	229.12	999933.31	5327946.19
570	278° 28' 0"	110.23	999965.92	5327719.4
571	281° 35' 1"	136.26	999982.15	5327610.37
572	283° 34' 45"	67.81	1000009.51	5327476.89
573	276° 26' 27"	37.08	1000025.43	5327410.98
574	286° 9' 34"	32.73	1000029.59	5327374.13
575	193° 36' 2"	3.19	1000038.7	5327342.69

Взам. инв. №

Подпись и дата

Инв. № подл.

Лист

66802-ПМТ2-П3

37

Изм.	Кол.уч.	Лист	№ док	Подп.	Дата

Номер характерных точек границ	Дир.угол	Длина	X	Y
576	283° 36' 36"	15	1000035.6	5327341.94
577	13° 35' 17"	4.34	1000039.13	5327327.36
578	288° 0' 33"	32.77	1000043.35	5327328.38
579	283° 13' 26"	39.34	1000053.48	5327297.22
580	278° 38' 48"	27.6	1000062.48	5327258.92
581	286° 54' 34"	44.66	1000066.63	5327231.63
582	297° 57' 26"	24.85	1000079.62	5327188.9
583	299° 44' 42"	32.97	1000091.27	5327166.95
584	304° 22' 7"	38.63	1000107.63	5327138.32
585	317° 9' 42"	65.05	1000129.44	5327106.43
586	320° 32' 38"	19.1	1000177.14	5327062.2
587	328° 45' 55"	39.88	1000191.89	5327050.06
588	333° 33' 25"	23.11	1000225.99	5327029.38
589	337° 39' 50"	32.63	1000246.68	5327019.09
590	340° 56' 54"	52.88	1000276.86	5327006.69
591	343° 9' 9"	29.22	1000326.84	5326989.43
592	350° 47' 45"	49.26	1000354.81	5326980.96
593	357° 59' 50"	28.33	1000403.44	5326973.08
594	272° 13' 7"	4.13	1000431.75	5326972.09
595	2° 15' 14"	15	1000431.91	5326967.96
596	92° 17' 47"	3.99	1000446.9	5326968.55
597	4° 21' 20"	23.44	1000446.74	5326972.54
598	14° 17' 44"	66.42	1000470.11	5326974.32
599	25° 15' 53"	65.82	1000534.47	5326990.72
600	34° 10' 51"	78.05	1000593.99	5327018.81
601	31° 24' 8"	55.79	1000658.56	5327062.66
602	32° 39' 56"	44.52	1000706.18	5327091.73
603	28° 6' 24"	55.36	1000743.66	5327115.76
604	30° 45' 58"	31.32	1000792.49	5327141.84
605	33° 35' 56"	67.89	1000819.4	5327157.86
606	20° 30' 20"	39.82	1000875.95	5327195.43
607	25° 39' 12"	40.47	1000913.25	5327209.38
608	40° 42' 30"	20.32	1000949.73	5327226.9
609	22° 58' 34"	76.8	1000965.13	5327240.15
610	21° 23' 25"	75.32	1001035.84	5327270.13
611	18° 3' 12"	65.05	1001105.97	5327297.6
612	13° 30' 40"	141.59	1001167.82	5327317.76
613	7° 40' 16"	117.92	1001305.49	5327350.84
614	5° 55' 31"	76.72	1001422.35	5327366.58
615	2° 22' 35"	66.81	1001498.66	5327374.5
616	270° 40' 50"	4.21	1001565.41	5327377.27
617	0° 54' 60"	15	1001565.46	5327373.06
618	90° 42' 1"	4.09	1001580.46	5327373.3
619	359° 19' 39"	106.49	1001580.41	5327377.39
620	355° 14' 48"	60.1	1001686.89	5327376.14
621	359° 2' 52"	25.87	1001746.78	5327371.16
622	3° 54' 26"	29.06	1001772.65	5327370.73
623	358° 46' 12"	39.13	1001801.64	5327372.71
624	268° 45' 4"	3.67	1001840.76	5327371.87
625	358° 46' 40"	15	1001840.68	5327368.2

Взам. инв. №

Подпись и дата

Инв. № подл.

Лист

66802-ПМТ2-П3

38

Изм. Кол.уч. Лист № док Подп. Дата

Номер характерных точек границ	Дир.угол	Длина	X	Y
626	88° 55' 19"	3.72	1001855.68	5327367.88
627	359° 24' 41"	102.2	1001855.75	5327371.6
628	358° 16' 43"	111.52	1001957.94	5327370.55
629	268° 50' 44"	3.97	1002069.41	5327367.2
630	358° 46' 37"	14.99	1002069.33	5327363.23
631	88° 42' 33"	3.55	1002084.32	5327362.91
632	356° 53' 29"	32.64	1002084.4	5327366.46
633	0° 2' 15"	61.28	1002116.99	5327364.69
634	358° 41' 25"	103.7	1002178.27	5327364.73
635	355° 34' 34"	69.75	1002281.94	5327362.36
636	355° 58' 48"	102.56	1002351.48	5327356.98
637	266° 32' 12"	3.48	1002453.79	5327349.79
638	354° 30' 44"	14.85	1002453.58	5327346.32
639	82° 15' 8"	4.45	1002468.36	5327344.9
640	357° 37' 17"	46.02	1002468.96	5327349.31
641	352° 8' 8"	40.56	1002514.94	5327347.4
642	351° 40' 34"	98.64	1002555.12	5327341.85
643	348° 44' 56"	110.71	1002652.72	5327327.57
644	355° 57' 47"	37.64	1002761.3	5327305.97
645	347° 50' 3"	83.37	1002798.85	5327303.32
646	255° 20' 44"	3.6	1002880.35	5327285.75
647	347° 57' 57"	15.2	1002879.44	5327282.27
648	347° 30' 10"	72.51	1002894.31	5327279.1
649	343° 27' 18"	99.24	1002965.1	5327263.41
650	344° 16' 21"	57.04	1003060.23	5327235.15
651	73° 50' 53"	3.81	1003115.13	5327219.69
652	341° 7' 5"	164.54	1003116.19	5327223.35
653	338° 10' 55"	96.46	1003271.88	5327170.1
654	343° 33' 51"	20.22	1003361.43	5327134.25
655	342° 30' 50"	92.05	1003380.82	5327128.53
656	336° 59' 34"	68.39	1003468.62	5327100.87
657	248° 34' 35"	3.94	1003531.57	5327074.14
658	338° 10' 38"	14.98	1003530.13	5327070.47
659	68° 7' 35"	4.43	1003544.04	5327064.9
660	339° 51' 10"	123.83	1003545.69	5327069.01
661	336° 5' 16"	23.09	1003661.94	5327026.36
662	343° 51' 53"	30.26	1003683.05	5327017
663	350° 8' 51"	38.86	1003712.12	5327008.59
664	344° 33' 19"	43.22	1003750.41	5327001.94
665	345° 42' 47"	91.42	1003792.07	5326990.43
666	342° 31' 23"	35.56	1003880.66	5326967.87
667	255° 42' 30"	3.81	1003914.58	5326957.19
668	344° 51' 7"	15	1003913.64	5326953.5
669	75° 38' 39"	3.91	1003928.12	5326949.58
670	345° 21' 31"	32.84	1003929.09	5326953.37
671	345° 40' 40"	59.26	1003960.86	5326945.07
672	342° 9' 52"	31.44	1004018.28	5326930.41
673	336° 1' 18"	22	1004048.21	5326920.78
674	330° 23' 11"	34.65	1004068.31	5326911.84
675	322° 22' 23"	56.92	1004098.43	5326894.72

Взам. инв. №

Подпись и дата

Инв. № подл.

Лист

66802-ПМТ2-П3

39

Изм.	Кол.уч.	Лист	№ док	Подп.	Дата

Номер характерных точек границ	Дир.угол	Длина	X	Y
676	312° 39' 23"	29.4	1004143.51	5326859.97
677	303° 40' 55"	39.34	1004163.43	5326838.35
678	298° 7' 30"	44.36	1004185.25	5326805.61
679	288° 26' 17"	56.6	1004206.16	5326766.49
680	276° 58' 18"	37.57	1004224.06	5326712.8
681	267° 33' 38"	56.62	1004228.62	5326675.51
682	257° 16' 47"	48.68	1004226.21	5326618.94
683	163° 30' 37"	4.19	1004215.49	5326571.45
684	251° 42' 34"	15.07	1004211.47	5326572.64
685	343° 43' 22"	4.03	1004206.74	5326558.33
686	244° 10' 41"	46.56	1004210.61	5326557.2
687	234° 57' 27"	49.24	1004190.33	5326515.29
688	224° 45' 49"	49.72	1004162.06	5326474.98
689	226° 0' 58"	29.91	1004126.76	5326439.97
690	232° 5' 52"	36.97	1004105.99	5326418.45
691	237° 9' 9"	56.77	1004083.28	5326389.28
692	242° 24' 41"	34.55	1004052.49	5326341.59
693	253° 57' 23"	66.54	1004036.49	5326310.97
694	264° 13' 52"	44.07	1004018.1	5326247.02
695	270° 40' 4"	29.17	1004013.67	5326203.17
696	276° 56' 43"	39.12	1004014.01	5326174
697	282° 38' 18"	118.51	1004018.74	5326135.17
698	283° 20' 37"	66.81	1004044.67	5326019.53
699	281° 28' 32"	9.5	1004060.09	5325954.52
700	284° 13' 6"	122.18	1004061.98	5325945.21
701	285° 19' 60"	22.5	1004091.99	5325826.77
702	287° 55' 5"	103.07	1004097.94	5325805.07
703	288° 13' 57"	58.14	1004129.65	5325707
704	288° 33' 47"	80.54	1004147.84	5325651.78
705	295° 1' 7"	38.94	1004173.48	5325575.43
706	295° 28' 21"	102.26	1004189.95	5325540.14
707	297° 16' 6"	86.72	1004233.93	5325447.82
708	293° 59' 1"	82.42	1004273.66	5325370.74
709	288° 22' 52"	47.12	1004307.16	5325295.44
710	276° 23' 3"	74.91	1004322.02	5325250.72
711	272° 6' 46"	65.91	1004330.35	5325176.27
712	269° 43' 39"	27.34	1004332.78	5325110.4
713	275° 40' 44"	39.51	1004332.65	5325083.06
714	282° 22' 11"	46.12	1004336.56	5325043.74
715	290° 3' 40"	42.01	1004346.44	5324998.69
716	301° 18' 18"	53.58	1004360.85	5324959.23
717	308° 5' 32"	137.16	1004388.69	5324913.45
718	304° 10' 37"	63	1004473.31	5324805.5
719	310° 33' 39"	66.05	1004508.7	5324753.38
720	304° 43' 41"	92.63	1004551.65	5324703.2
721	283° 39' 9"	23.17	1004604.42	5324627.07
722	325° 41' 2"	22.08	1004609.89	5324604.55
723	309° 59' 18"	28.09	1004628.13	5324592.1
724	309° 59' 1"	33.8	1004646.18	5324570.58
725	304° 40' 25"	45.25	1004667.9	5324544.68

Взам. инв. №

Подпись и дата

Инв. № подл.

Изм.	Кол.уч.	Лист	№ док	Подп.	Дата

66802-ПМТ2-П3

Лист

40

Номер характерных точек границ	Дир.угол	Длина	X	Y
726	307° 45' 52"	32.28	1004693.64	5324507.47
727	290° 46' 4"	12.04	1004713.41	5324481.95
728	305° 35' 23"	15.4	1004717.68	5324470.69
729	305° 29' 23"	15.28	1004726.64	5324458.17

83:00:070001:10468:3У3

Номер характерных точек границ	Дир.угол	Длина	X	Y
1	111° 31' 17"	27.37	992665.82	5332756.88
2	187° 0' 16"	39.52	992655.78	5332782.34
3	265° 5' 39"	16.72	992616.55	5332777.52
4	355° 30' 41"	50.86	992615.12	5332760.86

83:00:070001:10469:3У1

Номер характерных точек границ	Дир.угол	Длина	X	Y
1	65° 43' 44"	9.05	1004016.29	5325814.78
2	332° 21' 14"	6.4	1004020.01	5325823.03
3	65° 37' 54"	52.74	1004025.68	5325820.06
4	44° 26' 20"	22.38	1004047.44	5325868.1
5	19° 8' 36"	9.21	1004063.42	5325883.77
6	342° 12' 51"	5.3	1004072.12	5325886.79
7	104° 11' 52"	61.93	1004077.17	5325885.17
8	194° 15' 40"	22.25	1004061.98	5325945.21
9	282° 5' 28"	22.01	1004040.42	5325939.73
10	218° 26' 47"	19.7	1004045.03	5325918.21
11	241° 53' 36"	22.61	1004029.6	5325905.96
12	245° 54' 49"	52.12	1004018.95	5325886.02
13	154° 26' 47"	7.09	1003997.68	5325838.44
14	244° 32' 36"	3.7	1003991.28	5325841.5
15	243° 58' 54"	8.43	1003989.69	5325838.16
16	332° 19' 26"	11.99	1003985.99	5325830.58
17	332° 32' 2"	22.18	1003996.61	5325825.01

83:00:070001:10470:3У1

Номер характерных точек границ	Дир.угол	Длина	X	Y
1	64° 38' 8"	132.13	1003983.32	5325667.99
2	64° 40' 20"	22.37	1004039.92	5325787.38
3	152° 22' 14"	20.46	1004049.49	5325807.6
4	152° 23' 44"	6.41	1004031.36	5325817.09
5	245° 13' 29"	9.02	1004025.68	5325820.06
6	152° 35' 1"	6.32	1004021.9	5325811.87
7	245° 45' 57"	4.07	1004016.29	5325814.78
8	153° 0' 9"	22.51	1004014.62	5325811.07

Взам. инв. №

Подпись и дата

Инв. № подл.

Изм.	Кол.уч.	Лист	№ док	Подп.	Дата

66802-ПМТ2-П3

Лист

41

Номер характерных точек границ	Дир.угол	Длина	X	Y
9	61° 8' 31"	4.25	1003994.56	5325821.29
10	152° 19' 26"	11.99	1003996.61	5325825.01
11	63° 58' 54"	8.43	1003985.99	5325830.58
12	152° 3' 18"	82.26	1003989.69	5325838.16
13	242° 31' 47"	153.98	1003917.02	5325876.71
14	332° 17' 60"	155.11	1003845.99	5325740.09

83:00:070001:10470:3У2

Номер характерных точек границ	Дир.угол	Длина	X	Y
1	65° 13' 29"	9.02	1004021.9	5325811.87
2	152° 21' 14"	6.4	1004025.68	5325820.06
3	245° 43' 44"	9.05	1004020.01	5325823.03
4	332° 35' 1"	6.32	1004016.29	5325814.78

83:00:070001:10469:3У2

Номер характерных точек границ	Дир.угол	Длина	X	Y
1	50° 24' 24"	51.48	1004059.18	5325787.1
2	104° 13' 15"	59.43	1004091.99	5325826.77
3	105° 33' 41"	0.82	1004077.39	5325884.38
4	162° 12' 51"	5.3	1004077.17	5325885.17
5	199° 8' 36"	9.21	1004072.12	5325886.79
6	224° 26' 20"	22.38	1004063.42	5325883.77
7	245° 37' 54"	52.74	1004047.44	5325868.1
8	332° 23' 44"	6.41	1004025.68	5325820.06
9	332° 22' 14"	20.46	1004031.36	5325817.09
10	244° 40' 20"	22.37	1004049.49	5325807.6
11	359° 10' 2"	19.26	1004039.92	5325787.38

83:00:070001:10469:3У3

Номер характерных точек границ	Дир.угол	Длина	X	Y
1	65° 45' 57"	4.07	1004014.62	5325811.07
2	152° 32' 2"	22.18	1004016.29	5325814.78
3	241° 8' 31"	4.25	1003996.61	5325825.01
4	333° 0' 9"	22.51	1003994.56	5325821.29

Взам. инв. №

Подпись и дата

Инв. № подл.

Лист

66802-ПМТ2-П3

42

Изм.	Кол.уч.	Лист	№ док	Подп.	Дата

83:00:000000:13067/чзу1

Номер характерных точек границ	Дир.угол	Длина	X	Y
1	84° 27' 54"	4.87	992612.48	5332730.15
2	85° 12' 12"	25.95	992612.95	5332735
3	175° 42' 51"	12.85	992615.12	5332760.86
4	128° 30' 41"	13.27	992602.27	5332761.78
5	199° 43' 50"	8.53	992594.05	5332772.2
6	265° 38' 29"	42.76	992586.02	5332769.32
7	351° 47' 52"	10.09	992582.77	5332726.68
8	36° 13' 55"	11.32	992592.76	5332725.24
9	350° 27' 31"	10.74	992601.89	5332731.93

83:00:000000:13067/чзу2

Номер характерных точек границ	Дир.угол	Длина	X	Y
1	308° 30' 41"	13.27	992594.05	5332772.2
2	355° 42' 51"	12.85	992602.27	5332761.78
3	85° 5' 39"	16.72	992615.12	5332760.86
4	187° 1' 10"	12.11	992616.55	5332777.52
5	200° 7' 24"	11.16	992604.52	5332776.08

Взам. инв. №

Подпись и дата

Инв. № подл.

Лист

66802-ПМТ2-ПЗ

43

Изм.	Кол.уч.	Лист	№ док	Подп.	Дата