



Открытое акционерное общество «Сибирский институт по проектированию
предприятий транспорта и хранения газа, нефти и нефтепродуктов

"СИБНЕФТТРАНСПРОЕКТ"

**ОБУСТРОЙСТВО УЧАСТКА ОПЭ ВАНЕЙВИССКОГО
НЕФТЕГАЗОКОНДЕНСАТНОГО МЕСТОРОЖДЕНИЯ**

**ПРОЕКТ ПЛАНИРОВКИ ТЕРРИТОРИИ
МАТЕРИАЛЫ ПО ОБОСНОВАНИЮ**

**Раздел 3 «Материалы по обоснованию проекта планировки
территории. Графическая часть»**

66802-ППТЗ

Том 1

Книга 2

Изм	№ док.	Подп.	Дата



Открытое акционерное общество «Сибирский институт по проектированию предприятий транспорта и хранения газа, нефти и нефтепродуктов

"СИБНЕФТТРАНСПРОЕКТ"

ОБУСТРОЙСТВО УЧАСТКА ОПЭ ВАНЕЙВИССКОГО НЕФТЕГАЗОКОНДЕНСАТНОГО МЕСТОРОЖДЕНИЯ

ПРОЕКТ ПЛАНИРОВКИ ТЕРРИТОРИИ МАТЕРИАЛЫ ПО ОБОСНОВАНИЮ

Раздел 3 «Материалы по обоснованию проекта планировки территории. Графическая часть»

66802-ППТЗ

Том 1

Книга 2

Генеральный директор

И.В. Крупников

Главный инженер проекта

В.Н. Гуськов





Изм	№ док.	Подп.	Дата

2025





Взаим. инв. №
Подпись и дата
Инв. № подл.

Обозначение	Наименование	Примечание (страница)
66802-ППТЗ-С	Содержание тома	2
66802-ППТЗ-СД	Состав документации по планировке территории	3
66802-ППТЗ-ГЧ	Материалы по обоснованию проекта планировки территории. Графическая часть	4

Инв.№ подл.	Подпись и дата	Взаим. инв. №	66802-ППТЗ-С						Стадия	Лист	Листов
			Изм.	Кол.уч.	Лист	№ док.	Подп.	Дата	П		1
			Разработал	Марилев		02.25	Содержание тома	 СибНефтеТрансПроект			
		Проверил	Кислина		02.25						
			Н. контроль	Ульянов		02.25					
			ГИП	Гуськов		02.25					

Состав документации по планировке территории

Номер тома	Обозначение	Наименование	Примечание
1	66802-ППТ1	Книга 1. Раздел 1 «Основная часть проекта планировки территории. Графическая часть»	
	66802-ППТ2	Книга 1. Раздел 2 «Основная часть проекта планировки территории. Положение о размещении линейного объекта»	
	66802-ППТ3	Книга 2. Раздел 3 «Материалы по обоснованию проекта планировки территории. Графическая часть»	
	66802-ППТ4	Книга 2. Раздел 4 «Материалы по обоснованию проекта планировки территории. Пояснительная записка»	
2	66802-ПМТ1	Книга 1 Раздел 1 «Основная часть проекта межевания территории. Графическая часть»	
	66802-ПМТ2	Книга 1 Раздел 2 «Основная часть проекта межевания территории. Текстовая часть»	
	66802-ПМТ3	Книга 2 Раздел 3 «Материалы по обоснованию проекта межевания. Графическая часть»	
	66802-ПМТ4	Книга 2 Раздел 4 «Материалы по обоснованию проекта межевания. Пояснительная записка»	


Взам. инв. №												
Подпись и дата												
Инв. № подл.	66802-ППТ3-СД											
	Изм.	Кол.уч.	Лист	№ док.	Подп.	Дата						
	Разработал	Мариков				02.25						
	Проверил	Кислина				02.25						
	Н. контроль	Ульянов				02.25						
ГИП	Гуськов				02.25							
Состав документации по планировке территории						<table border="1"> <tr> <td>Стадия</td> <td>Лист</td> <td>Листов</td> </tr> <tr> <td>П</td> <td></td> <td>1</td> </tr> </table>	Стадия	Лист	Листов	П		1
Стадия	Лист	Листов										
П		1										
						 СибНефтеТрансПроект						

Содержание

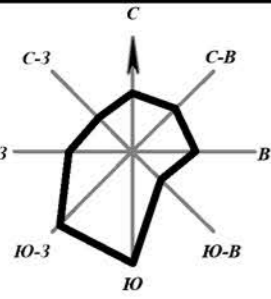
1 Схема расположения элементов планировочной структуры (территорий, занятых линейными объектами и (или) предназначенных для размещения линейных объектов) (масштаб 1:20 000)	5
2 Схема использования территории в период подготовки проекта планировки территории (масштаб 1:2 000)	6
3 Схема организации улично-дорожной сети и движения транспорта (масштаб 1:2000)	18
4 Схема границ зон с особыми условиями использования территории, особо охраняемых природных территорий, лесничеств (масштаб 1:2 000)	30
5 Схема границ территории, подверженных риску возникновения чрезвычайных ситуаций природного и техногенного характера (масштаб 1:2 000)	42
6 Схема конструктивных и планировочных решений (масштаб 1:2000).....	54
7 Схема вертикальной планировки территории, инженерной подготовки и инженерной защиты территории (примечание).....	66
8 Схема границ территорий объектов культурного наследия (примечание)	67

Взам. инв. №	
Подпись и дата	
Инв. № подл.	

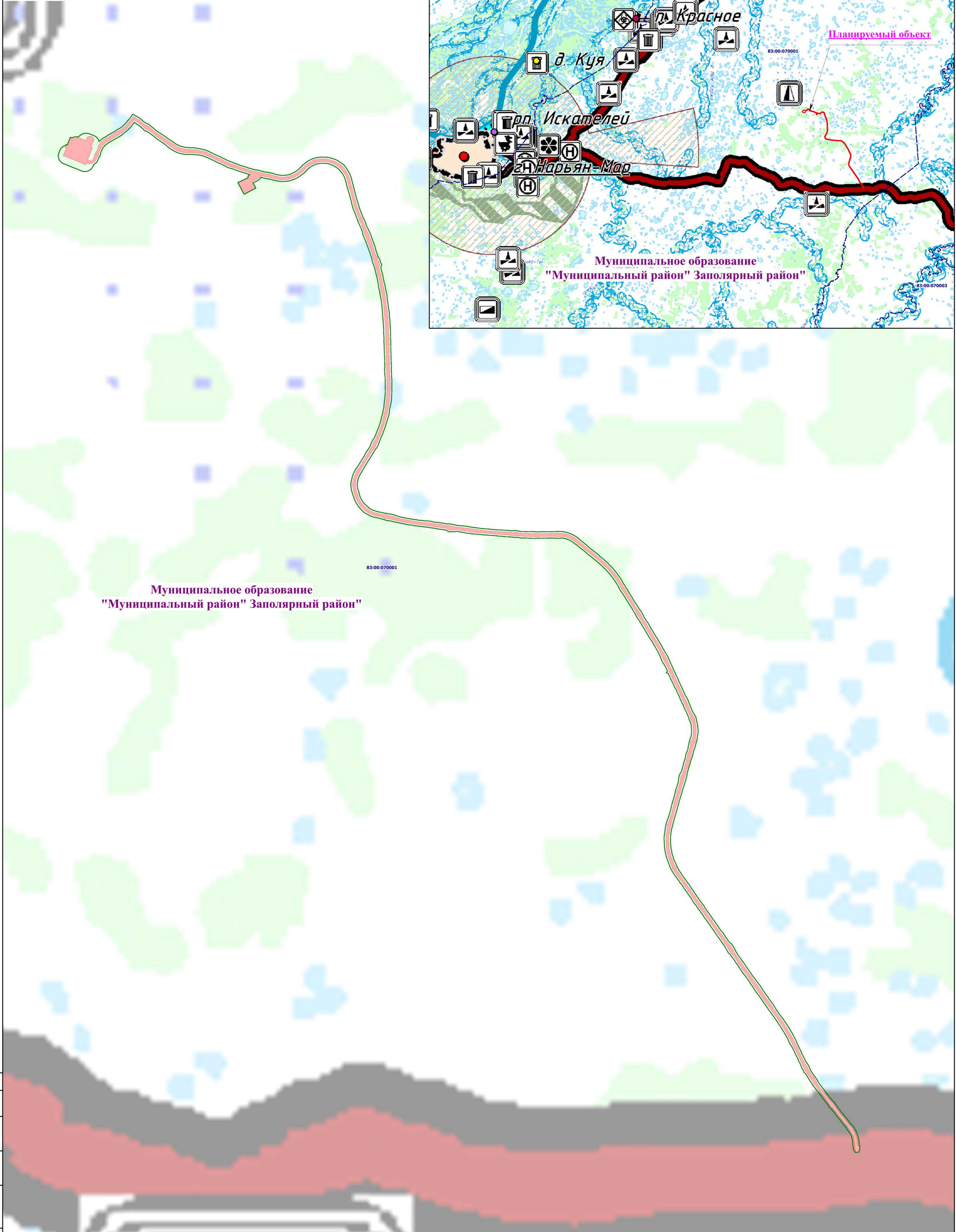
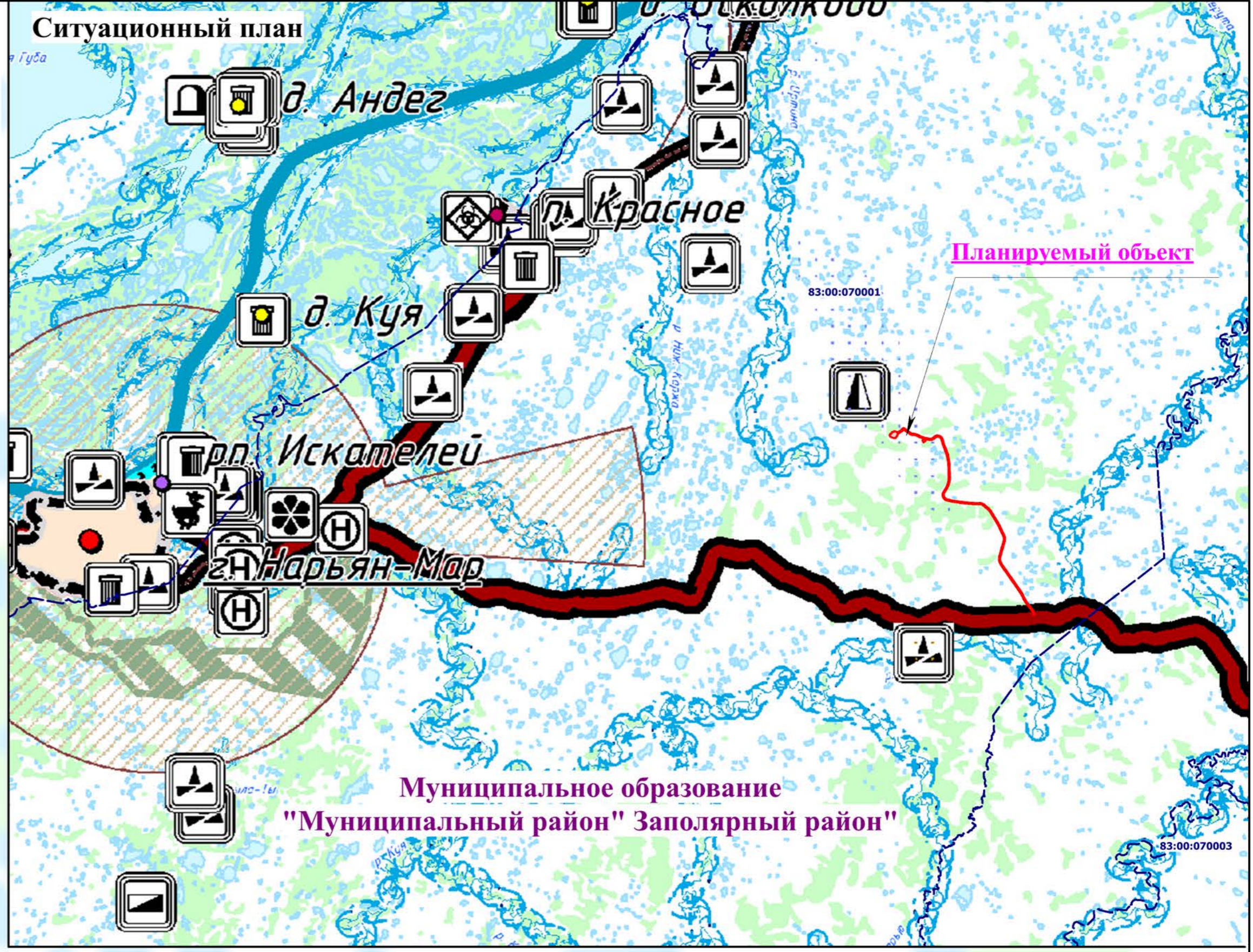
						66802-ППТЗ-ГЧ			
Изм.	Кол.уч.	Лист	№ док	Подп.	Дата	Материалы по обоснованию проекта планировки территории. Графическая часть	Стадия	Лист	Листов
Разработал		Марилов		<i>М</i>	02.25		П	1	29
Проверил		Кислина		<i>К</i>	02.25				
Н. контроль		Ульянов		<i>У</i>	02.25				
ГИП		Гуськов		<i>Г</i>	02.25				



СибНефтеТрансПроект



**СХЕМА РАСПОЛОЖЕНИЯ ЭЛЕМЕНТОВ
ПЛАНИРОВОЧНОЙ СТРУКТУРЫ**
М 1:20 000



**Муниципальное образование
"Муниципальный район" Заполярный район"**

83:00:070001

УСЛОВНЫЕ ОБОЗНАЧЕНИЯ

- Граница территории, в отношении которой осуществляется подготовка проекта планировки
- Границы зон планируемого размещения линейных объектов
- Границы и номер кадастрового квартала

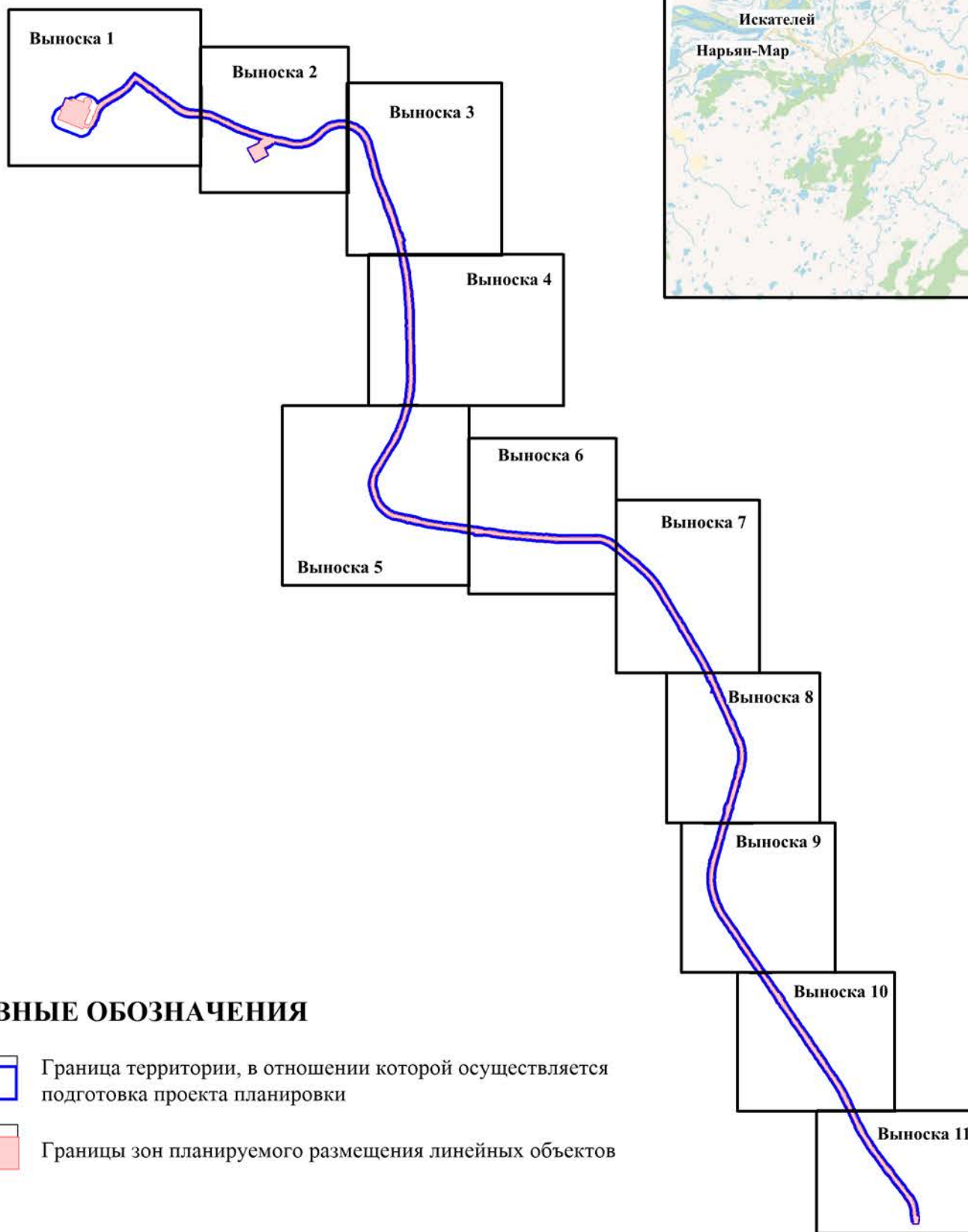
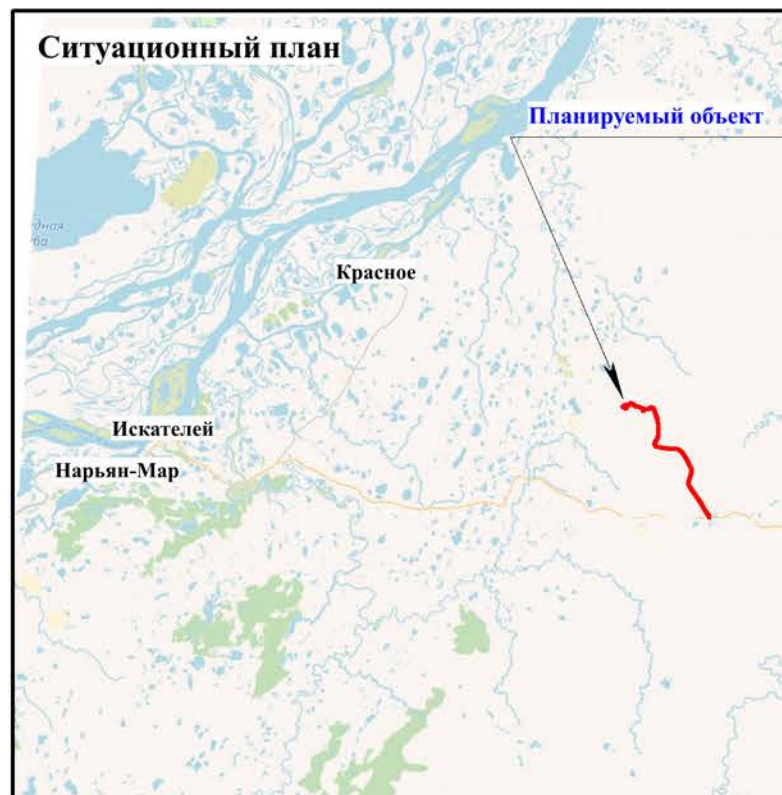
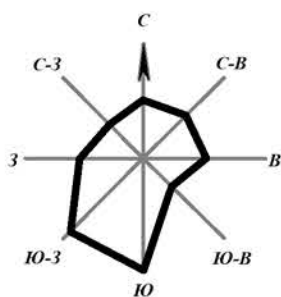
Примечание:
 1. Границы зон планируемого размещения линейных объектов, подлежащих реконструкции в связи с изменением их местоположения отсутствуют.
 2. Картографические материалы подобраны в соответствии со Схемой территориального планирования Ненецкого автономного округа, утвержденной Постановлением Администрации Ненецкого автономного округа от 08.04.2019 № 95-п.
 3. Планируемый объект расположен в границах Муниципального образования "Муниципальный район" Заполярный район" Ненецкого АО.
 4. Система координат МСК-83 зона 5.

						66802-ППТЗ			
						"Обустройство участка ОПЭ Ванейвисского нефтегазоконденсатного месторождения"			
Имя	Кол. уч.	Лист	№ док.	Подп.	Дата	Материалы по обоснованию проекта планировки территории. Графическая часть.	Стадия	Лист	Листов
Разработал	Мариков				02.25		П	-	1
Проверил	Кислица				02.25				
						Схема расположения элементов планировочной структуры М 1:20 000			
И. контр.	Ульянов				02.25	ОАО "Сибнефтранспроект"			
ГИП	Гусakov				02.25				

Согласовано: _____
 Имя, №, дата: _____
 Формат: А3

СХЕМА ИСПОЛЬЗОВАНИЯ ТЕРРИТОРИИ В ПЕРИОД ПОДГОТОВКИ ПРОЕКТА ПЛАНИРОВКИ ТЕРРИТОРИИ

РАЗБИВОЧНЫЙ ЧЕРТЕЖ



УСЛОВНЫЕ ОБОЗНАЧЕНИЯ

- Граница территории, в отношении которой осуществляется подготовка проекта планировки
- Границы зон планируемого размещения линейных объектов

Примечание:

1. Границы зон планируемого размещения линейных объектов, подлежащих реконструкции в связи с изменением их местоположения отсутствуют.
2. Земли промышленности, энергетики, транспорта, связи, радиовещания, телевидения, информатики, земли для обеспечения космической деятельности, земли обороны, безопасности и земли иного специального назначения, в условных обозначениях именуются - Земли промышленности.
3. Планируемый объект располагается на территории МО "Муниципальный район"Заполярный район"

Согласовано	
Взамен инв. №	
Подп. и дата	Февраль-25
Инв. № подл.	

66802-ППТЗ									
"Обустройство участка ОПЭ Ванейвисского нефтегазоконденсатного месторождения"									
Изм.	Кол. уч.	Лист	№ док.	Подп.	Дата	Основная часть проекта планировки территории. Графическая часть.	Стадия	Лист	Листов
							П	1	12
Разработал		Марилев			02.25	Схема использования территории в период подготовки проекта планировки территории	ОАО "Сибнефтьтранспроект"		
Проверил		Киселина			02.25				
Н. контр.		Ульянов			02.25				
ГИП		Гуськов			02.25				

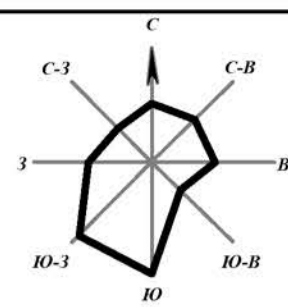


СХЕМА ИСПОЛЬЗОВАНИЯ ТЕРРИТОРИИ В ПЕРИОД ПОДГОТОВКИ ПРОЕКТА ПЛАНИРОВКИ ТЕРРИТОРИИ

М 1:2 000

ВЫНОСКА 1



УСЛОВНЫЕ ОБОЗНАЧЕНИЯ:

- Граница территории, в отношении которой осуществляется подготовка проекта планировки
- Границы зон планируемого размещения линейных объектов

ГРАНИЦЫ СУЩЕСТВУЮЩИХ ЗЕМЕЛЬНЫХ УЧАСТКОВ, УЧТЕННЫХ В ЕДИНОМ ГОСУДАРСТВЕННОМ РЕЕСТРЕ НЕДВИЖИМОСТИ

- Границы существующих земельных участков, учтенных в Едином государственном реестре недвижимости
- Кадастровые номера существующих земельных участков
- Номер кадастрового квартала

СВЕДЕНИЯ ОБ ОТНЕСЕНИИ К ОПРЕДЕЛЕННОЙ КАТЕГОРИИ ЗЕМЕЛЬ В ГРАНИЦАХ ТЕРРИТОРИИ, В ОТНОШЕНИИ КОТОРОЙ ОСУЩЕСТВЛЯЕТСЯ ПОДГОТОВКА ПРОЕКТА ПЛАНИРОВКИ

- Земли сельскохозяйственного назначения

КОНТУРЫ СУЩЕСТВУЮЩИХ СОХРАНЯЕМЫХ ОБЪЕКТОВ КАПИТАЛЬНОГО СТРОИТЕЛЬСТВА, А ТАКЖЕ ПОДЛЕЖАЩИХ СНОСУ И (ИЛИ) ДЕМОНТАЖУ И НЕ ПОДЛЕЖАЩИХ РЕКОНСТРУКЦИИ ЛИНЕЙНЫХ ОБЪЕКТОВ

На данном листе отсутствуют

Составлено
Проверено
Исполнено
Дата
Лист
Формат
Имя файла

66802-ППТЗ					
"Обустройство участка ОПЭ Ванейвского нефтегазоконденсатного месторождения"					
Имя	Кол. уч.	Лист	№ док.	Подп.	Дата
Разработал	Марков				02.25
Проверил	Кисина				02.25
Материалы по обоснованию проекта планировки территории. Графическая часть.				Статус	Лист
				П	2
				Листов	12
Схема использования территории в период подготовки проекта планировки территории М 1:2 000					
И. контр.	Ульянов				02.25
ГИП	Гусков				02.25
				ОАО "Сибнефтьтранспроект"	

Линия совпадает с листом 3

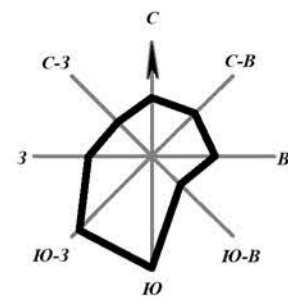
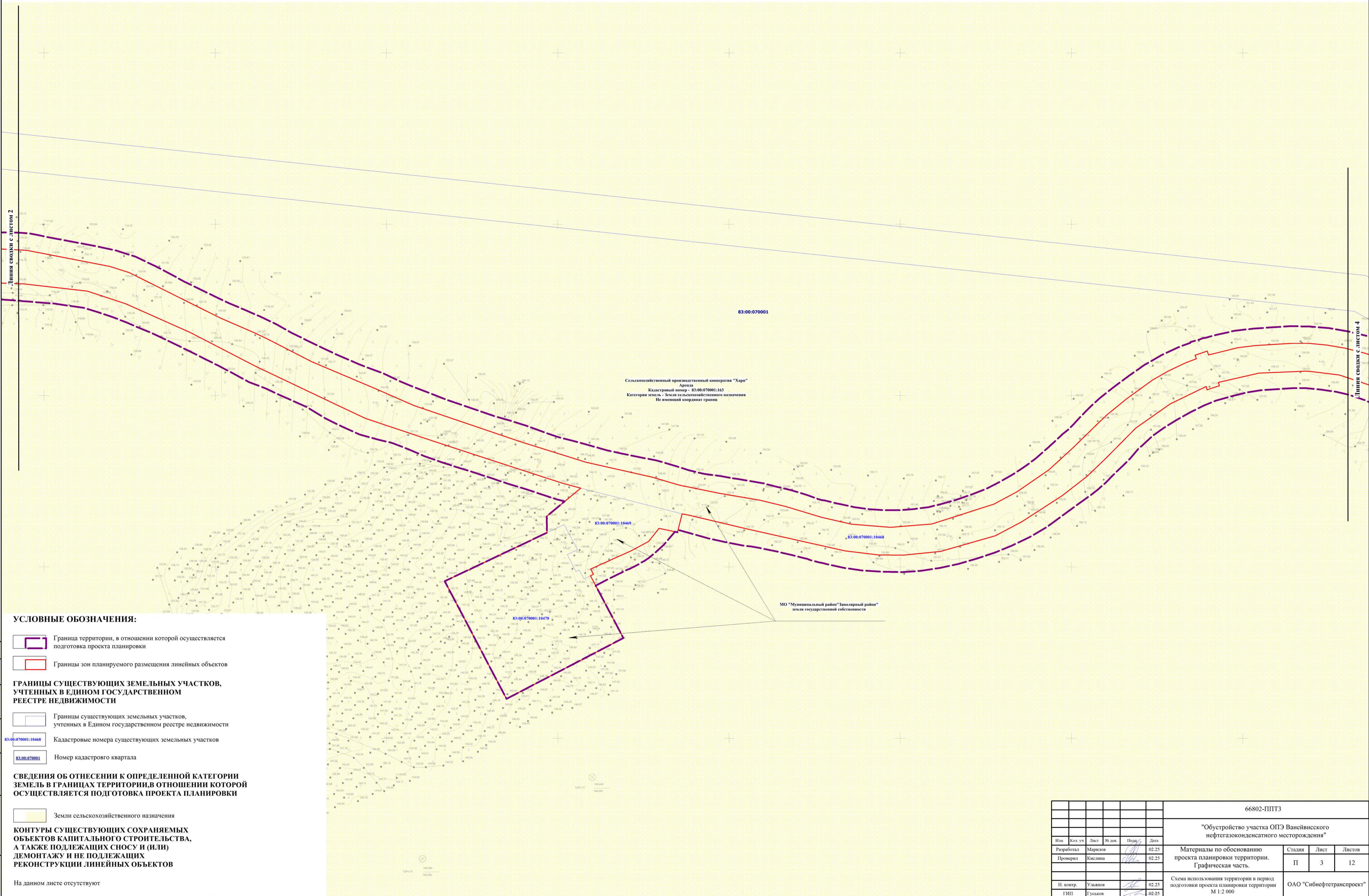


СХЕМА ИСПОЛЬЗОВАНИЯ ТЕРРИТОРИИ В ПЕРИОД ПОДГОТОВКИ ПРОЕКТА ПЛАНИРОВКИ ТЕРРИТОРИИ

М 1:2 000

ВЫНОСКА 2



УСЛОВНЫЕ ОБОЗНАЧЕНИЯ:

- Граница территории, в отношении которой осуществляется подготовка проекта планировки
- Границы зон планируемого размещения линейных объектов

ГРАНИЦЫ СУЩЕСТВУЮЩИХ ЗЕМЕЛЬНЫХ УЧАСТКОВ, УЧТЕННЫХ В ЕДИНОМ ГОСУДАРСТВЕННОМ РЕЕСТРЕ НЕДВИЖИМОСТИ

- Границы существующих земельных участков, учтенных в Едином государственном реестре недвижимости

83:00:070001:10468 Кадастровые номера существующих земельных участков

83:00:070001 Номер кадастрового квартала

СВЕДЕНИЯ ОБ ОТНЕСЕНИИ К ОПРЕДЕЛЕННОЙ КАТЕГОРИИ ЗЕМЕЛЬ В ГРАНИЦАХ ТЕРРИТОРИИ, В ОТНОШЕНИИ КОТОРОЙ ОСУЩЕСТВЛЯЕТСЯ ПОДГОТОВКА ПРОЕКТА ПЛАНИРОВКИ

- Земли сельскохозяйственного назначения

КОНТУРЫ СУЩЕСТВУЮЩИХ СОХРАНЯЕМЫХ ОБЪЕКТОВ КАПИТАЛЬНОГО СТРОИТЕЛЬСТВА, А ТАКЖЕ ПОДЛЕЖАЩИХ СНОСУ И (ИЛИ) ДЕМОНТАЖУ И НЕ ПОДЛЕЖАЩИХ РЕКОНСТРУКЦИИ ЛИНЕЙНЫХ ОБЪЕКТОВ

На данном листе отсутствуют

Составлено: План: 1:2000 Формат: А3

						66802-ППТЗ			
						"Обустройство участка ОПЭ Ванейвского нефтегазоконденсатного месторождения"			
Иск.	Кол. уч.	Лист	№ док.	Подп.	Дата	Материалы по обоснованию проекта планировки территории. Графическая часть.	Стадия	Лист	Листов
Разработал	Марклов				02.25		П	3	12
Проверил	Кисина				02.25				
И. контр.	Ульянов				02.25	Схема использования территории в период подготовки проекта планировки территории М 1:2 000	ОАО "Сибнефтьтранспроект"		
ГИП	Гусков				02.25				

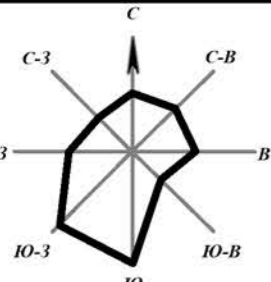
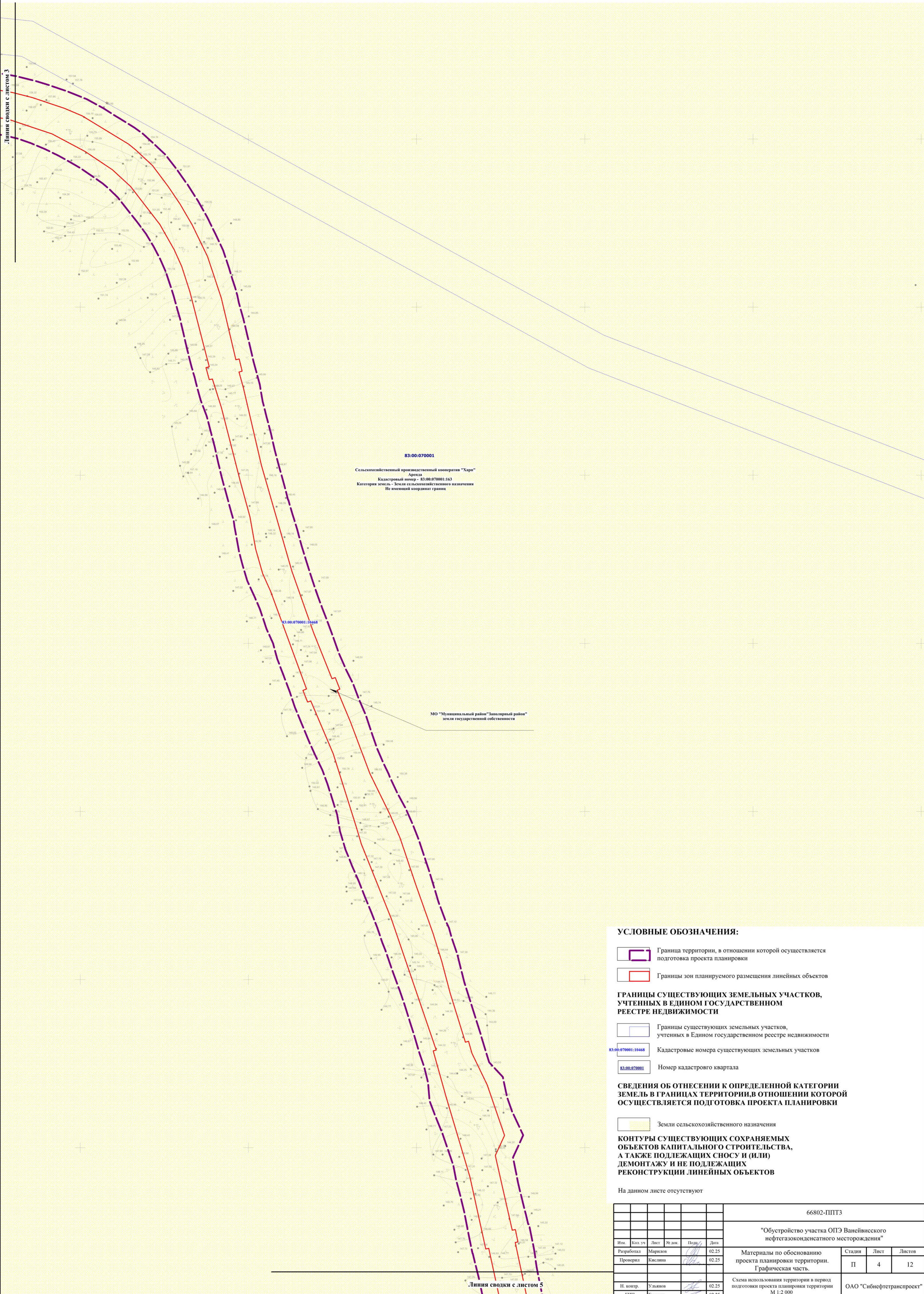


СХЕМА ИСПОЛЬЗОВАНИЯ ТЕРРИТОРИИ В ПЕРИОД ПОДГОТОВКИ ПРОЕКТА ПЛАНИРОВКИ ТЕРРИТОРИИ

М 1:2 000

ВЫНОСКА 3



83:00:070001
 Сельскохозяйственный производственный кооператив "Хари"
 Артека
 Кадастровый номер - 83:00:070001:163
 Категория земель - Земли сельскохозяйственного назначения
 Не имеющей координат границ

МО "Муниципальный район" "Земельный район"
 земли государственной собственности

УСЛОВНЫЕ ОБОЗНАЧЕНИЯ:

- Граница территории, в отношении которой осуществляется подготовка проекта планировки
- Границы зон планируемого размещения линейных объектов

ГРАНИЦЫ СУЩЕСТВУЮЩИХ ЗЕМЕЛЬНЫХ УЧАСТКОВ, УЧТЕННЫХ В ЕДИНОМ ГОСУДАРСТВЕННОМ РЕЕСТРЕ НЕДВИЖИМОСТИ

- Границы существующих земельных участков, учтенных в Едином государственном реестре недвижимости
- 83:00:070001:10468 Кадастровые номера существующих земельных участков
- 83:00:070001 Номер кадастрового квартала

СВЕДЕНИЯ ОБ ОТНЕСЕНИИ К ОПРЕДЕЛЕННОЙ КАТЕГОРИИ ЗЕМЕЛЬ В ГРАНИЦАХ ТЕРРИТОРИИ, В ОТНОШЕНИИ КОТОРОЙ ОСУЩЕСТВЛЯЕТСЯ ПОДГОТОВКА ПРОЕКТА ПЛАНИРОВКИ

- Земли сельскохозяйственного назначения

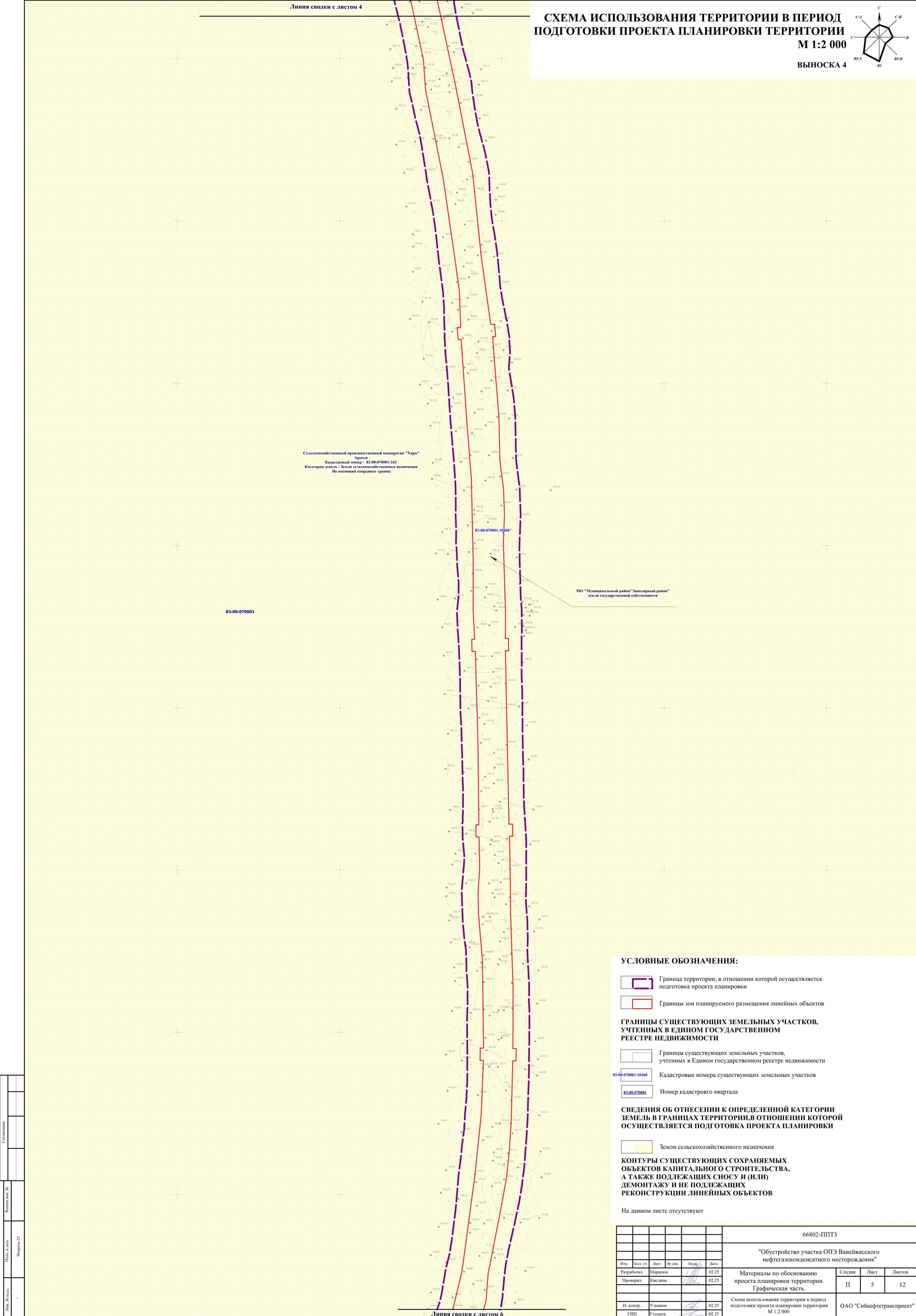
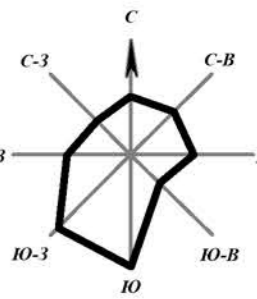
КОНТУРЫ СУЩЕСТВУЮЩИХ СОХРАНЯЕМЫХ ОБЪЕКТОВ КАПИТАЛЬНОГО СТРОИТЕЛЬСТВА, А ТАКЖЕ ПОДЛЕЖАЩИХ СНОСУ И (ИЛИ) ДЕМОНТАЖУ И НЕ ПОДЛЕЖАЩИХ РЕКОНСТРУКЦИИ ЛИНЕЙНЫХ ОБЪЕКТОВ

На данном листе отсутствуют

Согласовано	
Имя, Ф.И.О.	Воловичук, В.
Дата	Февраль-25
Имя, Ф.И.О.	

						66802-ППТЗ			
						"Обустройство участка ОПЭ Ванейвисского нефтегазоконденсатного месторождения"			
Имя	Кол. уч.	Лист	№ док.	Подп.	Дата	Материалы по обоснованию проекта планировки территории. Графическая часть.	Страница	Лист	Листов
Разработал	Мариков				02.25		П	4	12
Проверил	Касина				02.25				
И. контр.	Ульянов				02.25	Схема использования территории в период подготовки проекта планировки территории М 1:2 000	ОАО "Сибнефтегазтранспроект"		
ГИП	Гусakov				02.25				

Линия сводки с листом 5



Сельскохозяйственный производственный кооператив "Хари"
 Арена
 Кадастровый номер - 83-00-070001:163
 Категория земель - Земли сельскохозяйственного назначения
 Не имеющей координат границ

83-00-070001

83-00-070001:16468

МО "Муниципальный район "Землянский район"
 земли государственной собственности

УСЛОВНЫЕ ОБОЗНАЧЕНИЯ:

- Граница территории, в отношении которой осуществляется подготовка проекта планировки
- Границы зон планируемого размещения линейных объектов

ГРАНИЦЫ СУЩЕСТВУЮЩИХ ЗЕМЕЛЬНЫХ УЧАСТКОВ, УЧТЕННЫХ В ЕДИНОМ ГОСУДАРСТВЕННОМ РЕЕСТРЕ НЕДВИЖИМОСТИ

- Границы существующих земельных участков, учтенных в Едином государственном реестре недвижимости
- 83-00-070001:16468 Кадастровые номера существующих земельных участков
- 83-00-070001 Номер кадастрового квартала

СВЕДЕНИЯ ОБ ОТНЕСЕНИИ К ОПРЕДЕЛЕННОЙ КАТЕГОРИИ ЗЕМЕЛЬ В ГРАНИЦАХ ТЕРРИТОРИИ, В ОТНОШЕНИИ КОТОРОЙ ОСУЩЕСТВЛЯЕТСЯ ПОДГОТОВКА ПРОЕКТА ПЛАНИРОВКИ

- Земли сельскохозяйственного назначения

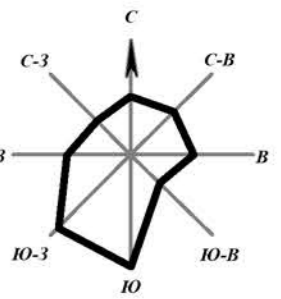
КОНТУРЫ СУЩЕСТВУЮЩИХ СОХРАНЯЕМЫХ ОБЪЕКТОВ КАПИТАЛЬНОГО СТРОИТЕЛЬСТВА, А ТАКЖЕ ПОДЛЕЖАЩИХ СНОСУ И (ИЛИ) ДЕМОНТАЖУ И НЕ ПОДЛЕЖАЩИХ РЕКОНСТРУКЦИИ ЛИНЕЙНЫХ ОБЪЕКТОВ

На данном листе отсутствуют

Согласовано	
Имя, Ф.И.О.	Внешний вид, №
	Формат, 25

						66802-ППТЗ			
						"Обустройство участка ОПЭ Ванейвисского нефтегазоконденсатного месторождения"			
Имя	Кол. уч.	Лист	№ док.	Подп.	Дата	Материалы по обоснованию проекта планировки территории. Графическая часть.	Страница	Лист	Листов
Разработал	Мариков				02.25		П	5	12
Проверил	Кислица				02.25				
						Схема использования территории в период подготовки проекта планировки территории М 1:2 000	ОАО "Сибнефтьтранспроект"		
И. контр.	Ульянов				02.25				
ГИП	Гусakov				02.25				

**СХЕМА ИСПОЛЬЗОВАНИЯ ТЕРРИТОРИИ В ПЕРИОД
ПОДГОТОВКИ ПРОЕКТА ПЛАНИРОВКИ ТЕРРИТОРИИ
М 1:2 000
ВЫНОСКА 5**



Линия сводки с листом 5



МО "Муниципальный район "Западный район"
земли государственной собственности

83:00:070001

Сельскохозяйственный производственный кооператив "Хари"
Арена
Кадастровый номер - 83:00:070001:163
Категория земель - Земли сельскохозяйственного назначения
Не имеющий координат границ

УСЛОВНЫЕ ОБОЗНАЧЕНИЯ:

- Граница территории, в отношении которой осуществляется подготовка проекта планировки
- Границы зон планируемого размещения линейных объектов

ГРАНИЦЫ СУЩЕСТВУЮЩИХ ЗЕМЕЛЬНЫХ УЧАСТКОВ, УЧТЕННЫХ В ЕДИНОМ ГОСУДАРСТВЕННОМ РЕЕСТРЕ НЕДВИЖИМОСТИ

- Границы существующих земельных участков, учтенных в Едином государственном реестре недвижимости
- 83:00:070001:10468 Кадастровые номера существующих земельных участков
- 83:00:070001 Номер кадастрового квартала

СВЕДЕНИЯ ОБ ОТНЕСЕНИИ К ОПРЕДЕЛЕННОЙ КАТЕГОРИИ ЗЕМЕЛЬ В ГРАНИЦАХ ТЕРРИТОРИИ, В ОТНОШЕНИИ КОТОРОЙ ОСУЩЕСТВЛЯЕТСЯ ПОДГОТОВКА ПРОЕКТА ПЛАНИРОВКИ

- Земли сельскохозяйственного назначения
- КОНТУРЫ СУЩЕСТВУЮЩИХ СОХРАНЯЕМЫХ ОБЪЕКТОВ КАПИТАЛЬНОГО СТРОИТЕЛЬСТВА, А ТАКЖЕ ПОДЛЕЖАЩИХ СНОСУ И (ИЛИ) ДЕМОНТАЖУ И НЕ ПОДЛЕЖАЩИХ РЕКОНСТРУКЦИИ ЛИНЕЙНЫХ ОБЪЕКТОВ**

На данном листе отсутствуют

Линия сводки с листом 7

Составлено	
Проверено	
Исполнено	
Дата	
Формат	25
Имя файла	

						66802-ППТЗ			
						"Обустройство участка ОПЭ Ванейвинского нефтегазоконденсатного месторождения"			
Имя	Кол. уч.	Лист	№ док.	Подп.	Дата	Материалы по обоснованию проекта планировки территории. Графическая часть.	Стадия	Лист	Листов
Разработал	Мариков				02.25		П	6	12
Проверил	Каслева				02.25				
И. контр.	Ульянов				02.25	Схема использования территории в период подготовки проекта планировки территории М 1:2 000	ОАО "Сибнефтьтранспроект"		
ГИП	Гусakov				02.25				

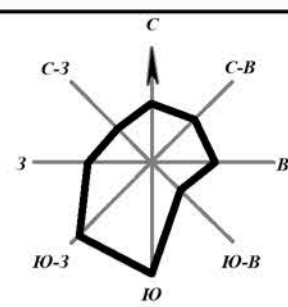



СХЕМА ИСПОЛЬЗОВАНИЯ ТЕРРИТОРИИ В ПЕРИОД ПОДГОТОВКИ ПРОЕКТА ПЛАНИРОВКИ ТЕРРИТОРИИ

М 1:2 000

ВЫНОСКА 6

Линия сводки с листом 6

83:00:070001



УСЛОВНЫЕ ОБОЗНАЧЕНИЯ:

- Граница территории, в отношении которой осуществляется подготовка проекта планировки
- Границы зон планируемого размещения линейных объектов

ГРАНИЦЫ СУЩЕСТВУЮЩИХ ЗЕМЕЛЬНЫХ УЧАСТКОВ, УЧТЕННЫХ В ЕДИНОМ ГОСУДАРСТВЕННОМ РЕЕСТРЕ НЕДВИЖИМОСТИ

- Границы существующих земельных участков, учтенных в Едином государственном реестре недвижимости
- 83:00:070001:10468 Кадастровые номера существующих земельных участков
- 83:00:070001 Номер кадастрового квартала

СВЕДЕНИЯ ОБ ОТНЕСЕНИИ К ОПРЕДЕЛЕННОЙ КАТЕГОРИИ ЗЕМЕЛЬ В ГРАНИЦАХ ТЕРРИТОРИИ, В ОТНОШЕНИИ КОТОРОЙ ОСУЩЕСТВЛЯЕТСЯ ПОДГОТОВКА ПРОЕКТА ПЛАНИРОВКИ

- Земли сельскохозяйственного назначения

КОНТУРЫ СУЩЕСТВУЮЩИХ СОХРАНЯЕМЫХ ОБЪЕКТОВ КАПИТАЛЬНОГО СТРОИТЕЛЬСТВА, А ТАКЖЕ ПОДЛЕЖАЩИХ СНОСУ И (ИЛИ) ДЕМОНТАЖУ И НЕ ПОДЛЕЖАЩИХ РЕКОНСТРУКЦИИ ЛИНЕЙНЫХ ОБЪЕКТОВ

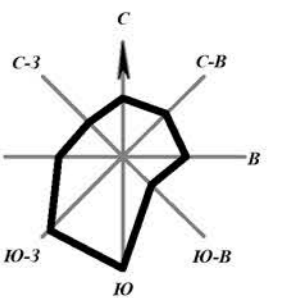
На данном листе отсутствуют

						66802-ППТЗ			
						"Обустройство участка ОПЭ Ванейвисского нефтегазоконденсатного месторождения"			
Изм.	Кол. уч.	Лист	№ док.	Подп.	Дата	Материалы по обоснованию проекта планировки территории. Графическая часть.	Стадия	Лист	Листов
Разработал	Маршлов				02.25		П	7	12
Проверил	Кисина				02.25				
И. контр.	Ульянов				02.25	Схема использования территории в период подготовки проекта планировки территории М 1:2 000	ОАО "Сибнефтьтранспроект"		
ГИП	Гусков				02.25				

СХЕМА ИСПОЛЬЗОВАНИЯ ТЕРРИТОРИИ В ПЕРИОД ПОДГОТОВКИ ПРОЕКТА ПЛАНИРОВКИ ТЕРРИТОРИИ

М 1:2 000

ВЫНОСКА 7



УСЛОВНЫЕ ОБОЗНАЧЕНИЯ:

- Граница территории, в отношении которой осуществляется подготовка проекта планировки
- Границы зон планируемого размещения линейных объектов

ГРАНИЦЫ СУЩЕСТВУЮЩИХ ЗЕМЕЛЬНЫХ УЧАСТКОВ, УЧЕТНЫХ В ЕДИНОМ ГОСУДАРСТВЕННОМ РЕЕСТРЕ НЕДВИЖИМОСТИ

- Границы существующих земельных участков, учтенных в Едином государственном реестре недвижимости
- Кадастровые номера существующих земельных участков
- Номер кадастрового квартала

СВЕДЕНИЯ ОБ ОТНЕСЕНИИ К ОПРЕДЕЛЕННОЙ КАТЕГОРИИ ЗЕМЕЛЬ В ГРАНИЦАХ ТЕРРИТОРИИ, В ОТНОШЕНИИ КОТОРОЙ ОСУЩЕСТВЛЯЕТСЯ ПОДГОТОВКА ПРОЕКТА ПЛАНИРОВКИ

- Земли сельскохозяйственного назначения

КОНТУРЫ СУЩЕСТВУЮЩИХ СОХРАНЯЕМЫХ ОБЪЕКТОВ КАПИТАЛЬНОГО СТРОИТЕЛЬСТВА, А ТАКЖЕ ПОДЛЕЖАЩИХ СНОСУ И (ИЛИ) ДЕМОНТАЖУ И НЕ ПОДЛЕЖАЩИХ РЕКОНСТРУКЦИИ ЛИНЕЙНЫХ ОБЪЕКТОВ

На данном листе отсутствуют

МО "Муниципальный район" Заплярный район"
земли государственной собственности

Линия сводки с листом 9

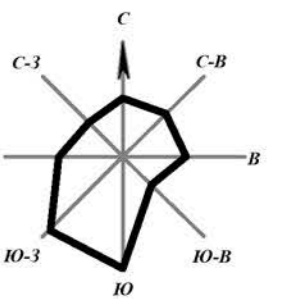
Составлено: План в листах: Формат: А4

						66802-ППТЗ			
						"Обустройство участка ОПЭ Ванейвисского нефтегазоконденсатного месторождения"			
Имя	Кол. уч.	Лист	№ док.	Подп.	Дата	Материалы по обоснованию проекта планировки территории. Графическая часть.	Стадия	Лист	Листов
Разработал	Мариков				02.25		П	8	12
Проверил	Каскина				02.25	Схема использования территории в период подготовки проекта планировки территории М 1:2 000	ОАО "Сибнефтранспроект"		
И. контр.	Ульянов				02.25				
ГИП	Гусakov				02.25				

СХЕМА ИСПОЛЬЗОВАНИЯ ТЕРРИТОРИИ В ПЕРИОД ПОДГОТОВКИ ПРОЕКТА ПЛАНИРОВКИ ТЕРРИТОРИИ

М 1:2 000

ВЫНОСКА 10



Линия сводки с листом 8

83:00:070001

Сельскохозяйственный производственный кооператив "Хари"
 Арктика
 Кадастровый номер - 83:00:070001:163
 Категория земель - Земли сельскохозяйственного назначения
 Не имеющие координат границ

83:00:070001:10468

МО "Муниципальный район" Заплярный район"
 земли государственной собственности

УСЛОВНЫЕ ОБОЗНАЧЕНИЯ:

- Граница территории, в отношении которой осуществляется подготовка проекта планировки
- Границы зон планируемого размещения линейных объектов

ГРАНИЦЫ СУЩЕСТВУЮЩИХ ЗЕМЕЛЬНЫХ УЧАСТКОВ, УЧТЕННЫХ В ЕДИНОМ ГОСУДАРСТВЕННОМ РЕЕСТРЕ НЕДВИЖИМОСТИ

Номер кадастрового квартала

СВЕДЕНИЯ ОБ ОТНЕСЕНИИ К ОПРЕДЕЛЕННОЙ КАТЕГОРИИ ЗЕМЕЛЬ В ГРАНИЦАХ ТЕРРИТОРИИ, В ОТНОШЕНИИ КОТОРОЙ ОСУЩЕСТВЛЯЕТСЯ ПОДГОТОВКА ПРОЕКТА ПЛАНИРОВКИ

Земли сельскохозяйственного назначения

КОНТУРЫ СУЩЕСТВУЮЩИХ СОХРАНЯЕМЫХ ОБЪЕКТОВ КАПИТАЛЬНОГО СТРОИТЕЛЬСТВА, А ТАКЖЕ ПОДЛЕЖАЩИХ СНОСУ И (ИЛИ) ДЕМОНТАЖУ И НЕ ПОДЛЕЖАЩИХ РЕКОНСТРУКЦИИ ЛИНЕЙНЫХ ОБЪЕКТОВ

На данном листе отсутствуют

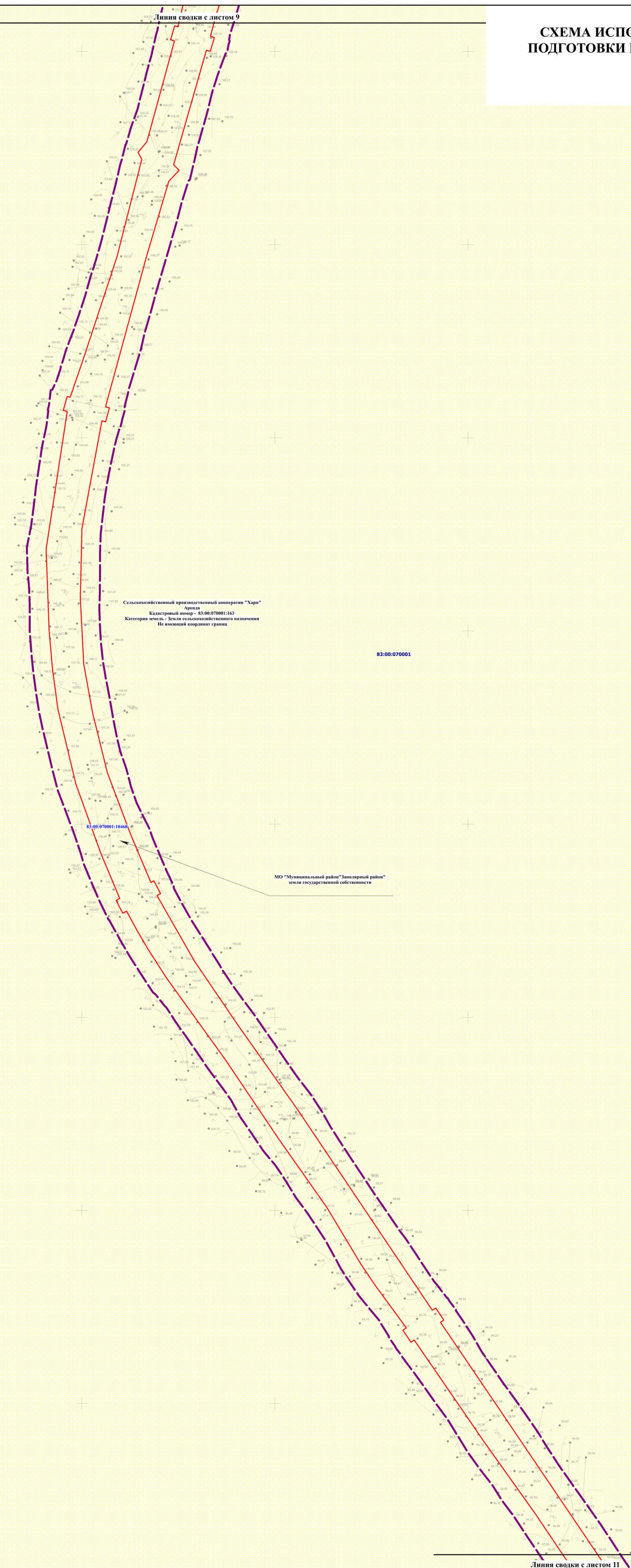
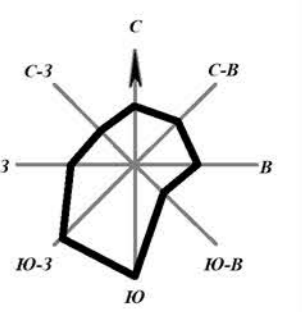
Линия сводки с листом 10

						66802-ППТЗ			
						"Обустройство участка ОПЭ Ванейвисского нефтегазоконденсатного месторождения"			
Имя	Кол. уч.	Лист	№ док.	Подп.	Дата	Материалы по обоснованию проекта планировки территории. Графическая часть.	Стадия	Лист	Листов
Разработал	Мариков				02.25		П	9	12
Проверил	Кислица				02.25				
						Схема использования территории в период подготовки проекта планировки территории М 1:2 000			
И. контр.	Ульянов				02.25	ОАО "Сибнефтегазтранспроект"			
ГИП	Гусakov				02.25				

Согласовано:
 План и дата:
 Формат: А3
 Дата: 25.02.2015

СХЕМА ИСПОЛЬЗОВАНИЯ ТЕРРИТОРИИ В ПЕРИОД ПОДГОТОВКИ ПРОЕКТА ПЛАНИРОВКИ ТЕРРИТОРИИ М 1:2 000

ВЫНОСКА 9



Сельскохозяйственный производственный кооператив "Хари"
Арендатор
Кадастровый номер - 83:00:070001:163
Категория земель - Земля сельскохозяйственного назначения
Не имеющий координат границ

83:00:070001

83:00:070001:10468

МО "Муниципальный район" Дальнереченский район"
земля государственной собственности

УСЛОВНЫЕ ОБОЗНАЧЕНИЯ:

- Граница территории, в отношении которой осуществляется подготовка проекта планировки
- Границы зон планируемого размещения линейных объектов

ГРАНИЦЫ СУЩЕСТВУЮЩИХ ЗЕМЕЛЬНЫХ УЧАСТКОВ, УЧТЕННЫХ В ЕДИНОМ ГОСУДАРСТВЕННОМ РЕЕСТРЕ НЕДВИЖИМОСТИ

- Границы существующих земельных участков, учтенных в Едином государственном реестре недвижимости
- Кадастровые номера существующих земельных участков
- Номер кадастрового квартала

СВЕДЕНИЯ ОБ ОТНЕСЕНИИ К ОПРЕДЕЛЕННОЙ КАТЕГОРИИ ЗЕМЕЛЬ В ГРАНИЦАХ ТЕРРИТОРИИ, В ОТНОШЕНИИ КОТОРОЙ ОСУЩЕСТВЛЯЕТСЯ ПОДГОТОВКА ПРОЕКТА ПЛАНИРОВКИ

- Земли сельскохозяйственного назначения

КОНТУРЫ СУЩЕСТВУЮЩИХ СОХРАНЯЕМЫХ ОБЪЕКТОВ КАПИТАЛЬНОГО СТРОИТЕЛЬСТВА, А ТАКЖЕ ПОДЛЕЖАЩИХ СНОСУ И (ИЛИ) ДЕМОНТАЖУ И НЕ ПОДЛЕЖАЩИХ РЕКОНСТРУКЦИИ ЛИНЕЙНЫХ ОБЪЕКТОВ

На данном листе отсутствуют

Согласовано	
Имя, № инст.	
Дата	
Имя, № инст.	
Дата	
Имя, № инст.	
Дата	

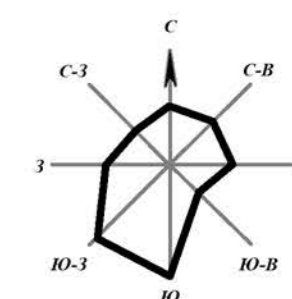
66802-ППТЗ					
"Обустройство участка ОПЭ Ванейвинского нефтегазоконденсатного месторождения"					
Имя	Кол. уч.	Лист	№ док.	Подп.	Дата
Разработал	Мариков				02.25
Проверил	Касина				02.25
Материалы по обоснованию проекта планировки территории. Графическая часть.					
Схема использования территории в период подготовки проекта планировки территории М 1:2 000					
			Страница	Лист	Листов
			П	10	12
ОАО "Сибнефтранспроект"					

Линия сводки с листом 11

СХЕМА ИСПОЛЬЗОВАНИЯ ТЕРРИТОРИИ В ПЕРИОД ПОДГОТОВКИ ПРОЕКТА ПЛАНИРОВКИ ТЕРРИТОРИИ

М 1:2 000

ВЫНОСКА 9





Линия сводки с листом 10

Линия сводки с листом 12




Сельскохозяйственный производственный кооператив "Хари"
 Арктика
 Кадастровый номер - 83:00:070001:163
 Категория земель - Земли сельскохозяйственного назначения
 Не изменены координат границы
 83:00:070001

МО "Муниципальный район" Занюлский район"
 земли государственной собственности

УСЛОВНЫЕ ОБОЗНАЧЕНИЯ:

-  Граница территории, в отношении которой осуществляется подготовка проекта планировки
-  Границы зон планируемого размещения линейных объектов

ГРАНИЦЫ СУЩЕСТВУЮЩИХ ЗЕМЕЛЬНЫХ УЧАСТКОВ, УЧЕТНЫХ В ЕДИНОМ ГОСУДАРСТВЕННОМ РЕЕСТРЕ НЕДВИЖИМОСТИ

-  Границы существующих земельных участков, учтенных в Едином государственном реестре недвижимости
-  Кадастровые номера существующих земельных участков
-  Номер кадастрового квартала

СВЕДЕНИЯ ОБ ОТНЕСЕНИИ К ОПРЕДЕЛЕННОЙ КАТЕГОРИИ ЗЕМЕЛЬ В ГРАНИЦАХ ТЕРРИТОРИИ, В ОТНОШЕНИИ КОТОРОЙ ОСУЩЕСТВЛЯЕТСЯ ПОДГОТОВКА ПРОЕКТА ПЛАНИРОВКИ

-  Земли сельскохозяйственного назначения

КОНТУРЫ СУЩЕСТВУЮЩИХ СОХРАНЯЕМЫХ ОБЪЕКТОВ КАПИТАЛЬНОГО СТРОИТЕЛЬСТВА, А ТАКЖЕ ПОДЛЕЖАЩИХ СНОСУ И (ИЛИ) ДЕМОНТАЖУ И НЕ ПОДЛЕЖАЩИХ РЕКОНСТРУКЦИИ ЛИНЕЙНЫХ ОБЪЕКТОВ

На данном листе отсутствуют

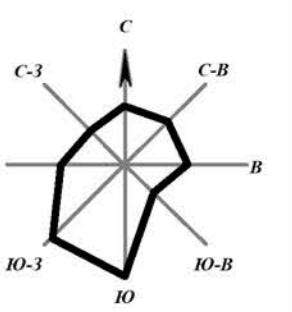
						66802-ППТЗ			
						"Обустройство участка ОПЭ Ванейвисского нефтегазоконденсатного месторождения"			
Имя	Кол. уч.	Лист	№ док.	Подп.	Дата	Материалы по обоснованию проекта планировки территории. Графическая часть.	Стадия	Лист	Листов
Разработал	Мариков				02.25		П	11	12
Проверил	Кислица				02.25				
И. контр.	Ульянов				02.25	Схема использования территории в период подготовки проекта планировки территории М 1:2 000	ОАО "Сибнефтегазтранспроект"		
ГИП	Гусakov				02.25				

Составлено: _____
 Проверено: _____
 Дата: _____
 Формат: А3
 Шкала: 1:2000
 Дата: _____
 Имя: _____

**СХЕМА ИСПОЛЬЗОВАНИЯ ТЕРРИТОРИИ
В ПЕРИОД ПОДГОТОВКИ ПРОЕКТА ПЛАНИРОВКИ ТЕРРИТОРИИ**

М 1:2 000

ВЫНОСКА 11



Линия сводки с листом 11

Сельскохозяйственный производственный кооператив "Хари"
Аренда
Кадастровый номер - 83-00-070001-103
Категория земель - Земли сельскохозяйственного назначения
Не имеющей координат границ
83-00-070001

МО "Муниципальный район" Заплярный район"
земли государственной собственности

МО "Муниципальный район" Заплярный район"
земли государственной собственности

МО "Муниципальный район" Заплярный район"
земли государственной собственности

Казенное учреждение негосударственного автономного округа
"Центральный строительский"
Постоянное (бессрочное) пользование

83-00-070001-10440(1)

83-00-070001-10440(2)

83-00-070001-2469

83-00-070001-5

83-00-070001-2470

83-00-000000-12667

83-00-070001-2511

Автомобильная дорога г. Нарьян-Мар - г. Усинск III- технической категории

УСЛОВНЫЕ ОБОЗНАЧЕНИЯ:

- Граница территории, в отношении которой осуществляется подготовка проекта планировки
- Границы зон планируемого размещения линейных объектов

ГРАНИЦЫ СУЩЕСТВУЮЩИХ ЗЕМЕЛЬНЫХ УЧАСТКОВ, УЧТЕННЫХ В ЕДИНОМ ГОСУДАРСТВЕННОМ РЕЕСТРЕ НЕДВИЖИМОСТИ

- Границы существующих земельных участков, учтенных в Едином государственном реестре недвижимости
- Кадастровые номера существующих земельных участков
- Номер кадастрового квартала

СВЕДЕНИЯ ОБ ОТНЕСЕНИИ К ОПРЕДЕЛЕННОЙ КАТЕГОРИИ ЗЕМЕЛЬ В ГРАНИЦАХ ТЕРРИТОРИИ, В ОТНОШЕНИИ КОТОРОЙ ОСУЩЕСТВЛЯЕТСЯ ПОДГОТОВКА ПРОЕКТА ПЛАНИРОВКИ

- Земли промышленности
- Земли сельскохозяйственного назначения

КОНТУРЫ СУЩЕСТВУЮЩИХ СОХРАНЯЕМЫХ ОБЪЕКТОВ КАПИТАЛЬНОГО СТРОИТЕЛЬСТВА, А ТАКЖЕ ПОДЛЕЖАЩИХ СНОСУ И (ИЛИ) ДЕМОНТАЖУ И НЕ ПОДЛЕЖАЩИХ РЕКОНСТРУКЦИИ ЛИНЕЙНЫХ ОБЪЕКТОВ

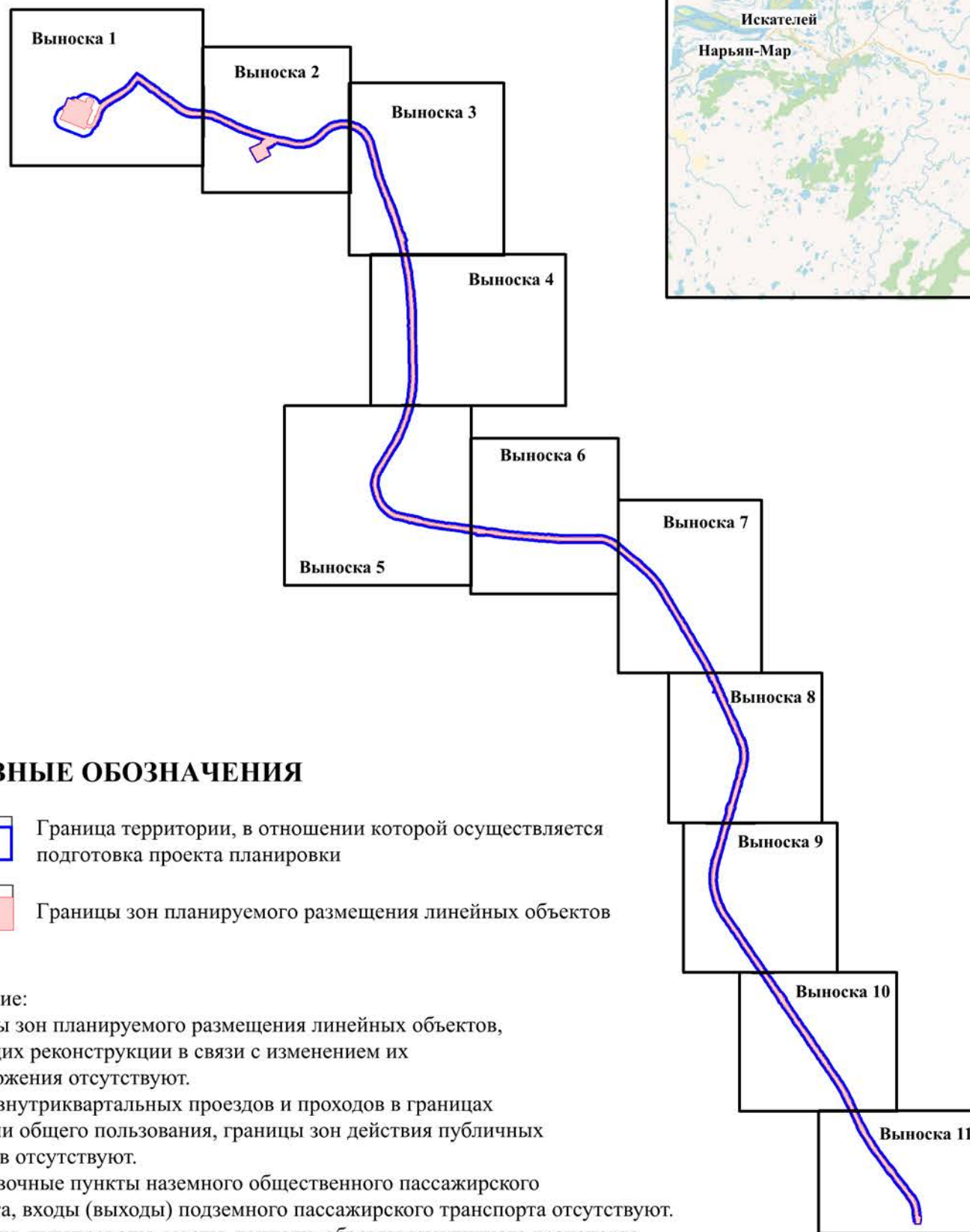
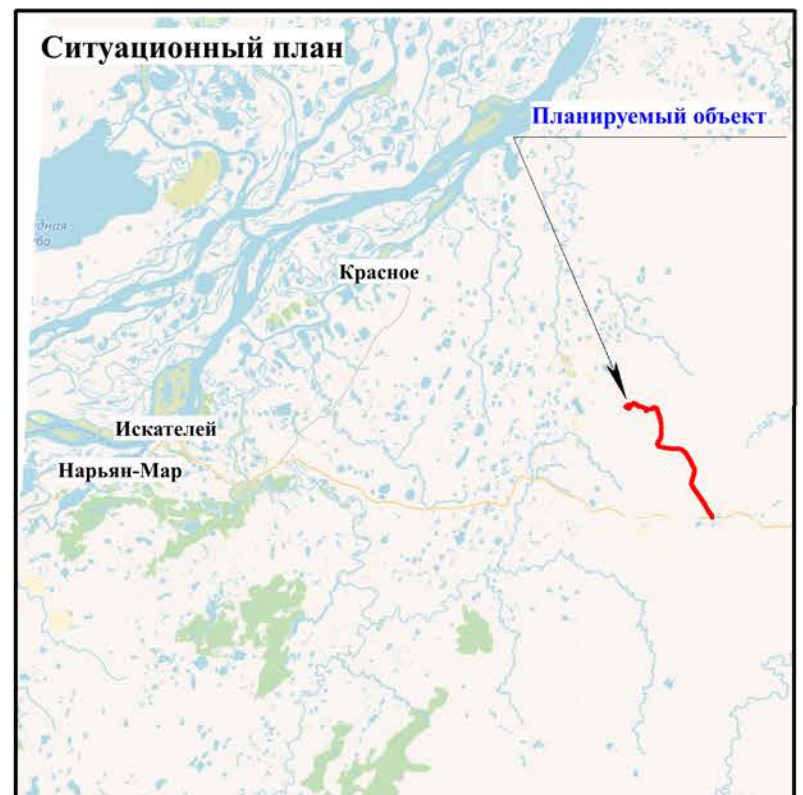
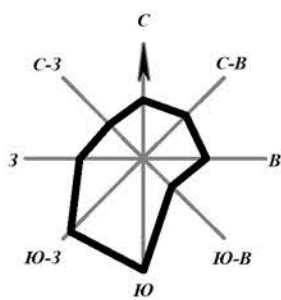
- Автомобильная дорога г. Нарьян-Мар - г. Усинск III- технической категории
- Кабель связи

					66802-ППТЗ				
					"Обустройство участка ОПЭ Ванейвисского нефтегазоконденсатного месторождения"				
Имя	Кол. уч.	Лист	№ док.	Подп.	Дата	Материалы по обоснованию проекта планировки территории. Графическая часть.	Стадия	Лист	Листов
Разработал	Мариков				02.25		П	12	12
Проверил	Каскина				02.25				
И. контр.	Ульянов				02.25	Схема использования территории в период подготовки проекта планировки территории М 1:2 000	ОАО "Сибнефтьтранспроект"		
ГИП	Гусakov				02.25				



Составлено: План в листах: Выпуск 1 из 2: Формат: А3: Дата: 08.02.25: Имя файла: 11

СХЕМА ОРГАНИЗАЦИИ УЛИЧНО-ДОРОЖНОЙ СЕТИ И ДВИЖЕНИЯ ТРАНСПОРТА

РАЗБИВОЧНЫЙ ЧЕРТЕЖ



УСЛОВНЫЕ ОБОЗНАЧЕНИЯ

-  Граница территории, в отношении которой осуществляется подготовка проекта планировки
-  Границы зон планируемого размещения линейных объектов

Примечание:

1. Границы зон планируемого размещения линейных объектов, подлежащих реконструкции в связи с изменением их местоположения отсутствуют.
2. Линии внутриквартальных проездов и проходов в границах территории общего пользования, границы зон действия публичных сервитутов отсутствуют.
3. Остановочные пункты наземного общественного пассажирского транспорта, входы (выходы) подземного пассажирского транспорта отсутствуют.
4. Эстакады, путепроводы, мосты, тоннели, объекты внеуличного транспорта, железнодорожные вокзалы, пассажирские платформы, сооружения и устройства для хранения и обслуживания транспортных средств (в том числе подземных) и иных подобных объектов в соответствии с региональными и местными нормативами градостроительного проектирования отсутствуют.
5. Хозяйственные проезды и скотопрогоны, сооружения для перехода диких животных отсутствуют.
6. Основные пути пешеходного движения, пешеходные переходы на одном и разных уровнях отсутствуют.
7. Система координат МСК-83 зона 5

Согласовано	Взамен инв. №	
	Подп. и дата	Февраль-25
Инв. № подл.		

						66802-ППТЗ			
						"Обустройство участка ОПЭ Ванейвисского нефтегазоконденсатного месторождения"			
Изм.	Кол. уч.	Лист	№ док.	Подп.	Дата	Материалы по обоснованию проекта планировки территории. Графическая часть.	Стадия	Лист	Листов
							П	1	12
Н. контр.		Ульянов			02.25	Схема организации улично-дорожной сети и движения транспорта	ОАО "Сибнефтетранспроект"		
ГИП		Гуськов			02.25				

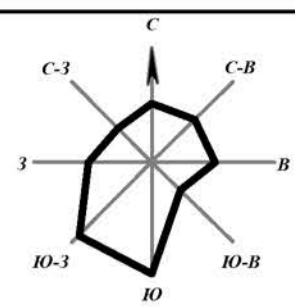
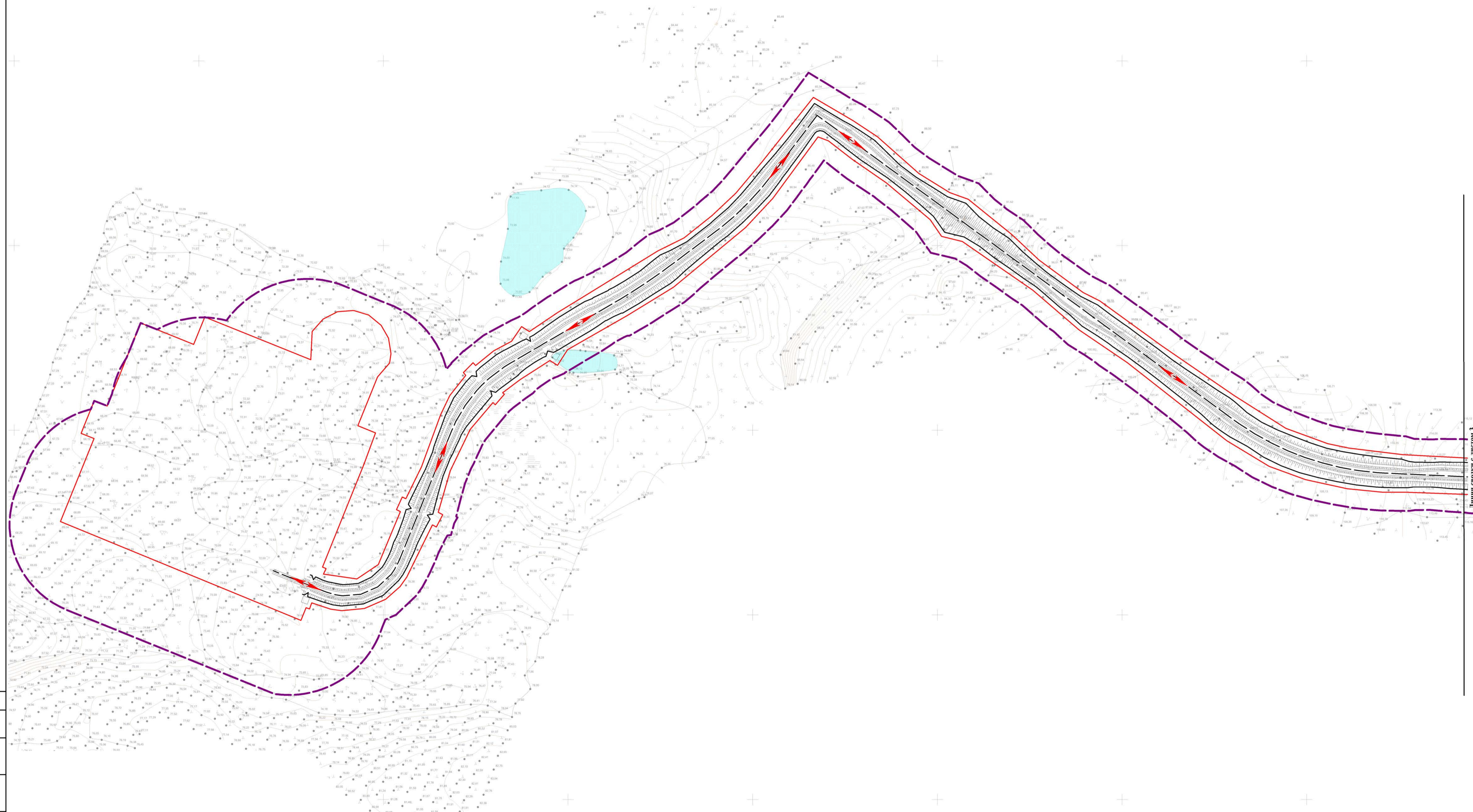


СХЕМА ОРГАНИЗАЦИИ УЛИЧНО-ДОРОЖНОЙ СЕТИ И ДВИЖЕНИЯ ТРАНСПОРТА

М 1: 2 000

ВЫНОСКА 1



УСЛОВНЫЕ ОБОЗНАЧЕНИЯ:

Граница территории, в отношении которой осуществляется подготовка проекта планировки

Границы зон планируемого размещения линейных объектов

ОБЪЕКТЫ ТРАНСПОРТНОЙ ИНФРАСТРУКТУРЫ

Планируемая подземная автомобильная дорога

Направление движения транспорта

Составлено	
Внесено в дело	
Дата	Формат-25
Лист	

66802-ППТЗ					
"Обустройство участка ОПЭ Ванейвского нефтегазоконденсатного месторождения"					
Иск.	Кол. уч.	Лист	№ док.	Подп.	Дата
Разработал	Маршлов				02.25
Проверил	Кисина				02.25
Материалы по обоснованию проекта планировки территории. Графическая часть.					
				Стадия	Лист
				П	2
				Листов	12
Схема организации улично-дорожной сети и движения транспорта М 1:2 000					
				ОАО "Сибнефтьтранспроект"	
И. контр.	Ульянов				02.25
ГИП	Гусков				02.25

Линия совпадает с листом 3

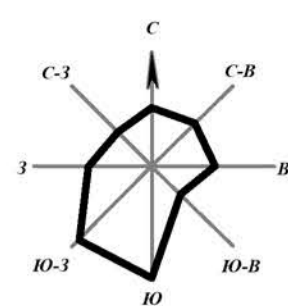






СХЕМА ОРГАНИЗАЦИИ УЛИЧНО-ДОРОЖНОЙ СЕТИ И ДВИЖЕНИЯ ТРАНСПОРТА

М 1: 2 000

ВЫНОСКА 2



УСЛОВНЫЕ ОБОЗНАЧЕНИЯ:

-  Граница территории, в отношении которой осуществляется подготовка проекта планировки
-  Границы зон планируемого размещения линейных объектов
- ОБЪЕКТЫ ТРАНСПОРТНОЙ ИНФРАСТРУКТУРЫ**
-  Планируемая подземная автомобильная дорога
-  Направление движения транспорта

Составлено	
Внесено в дело	
Полн. и дата	Формат-25
Лист № подл.	

66802-ППТЗ						
"Обустройство участка ОПЭ Ванейвского нефтегазоконденсатного месторождения"						
Иск.	Кол. уч.	Лист	№ док.	Подп.	Дата	
Разработал	Маризов				02.25	
Проверил	Кисина				02.25	
Материалы по обоснованию проекта планировки территории. Графическая часть.						
И. контр.	Ульянов				02.25	
ГИП	Гусков				02.25	
Схема организации улично-дорожной сети и движения транспорта М 1:2 000				Стадия	Лист	Листов
				П	3	12
				ОАО "Сибнефтьтранспроект"		

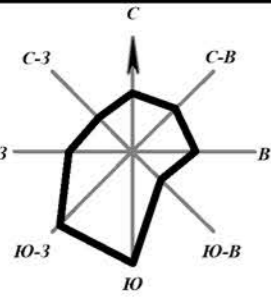
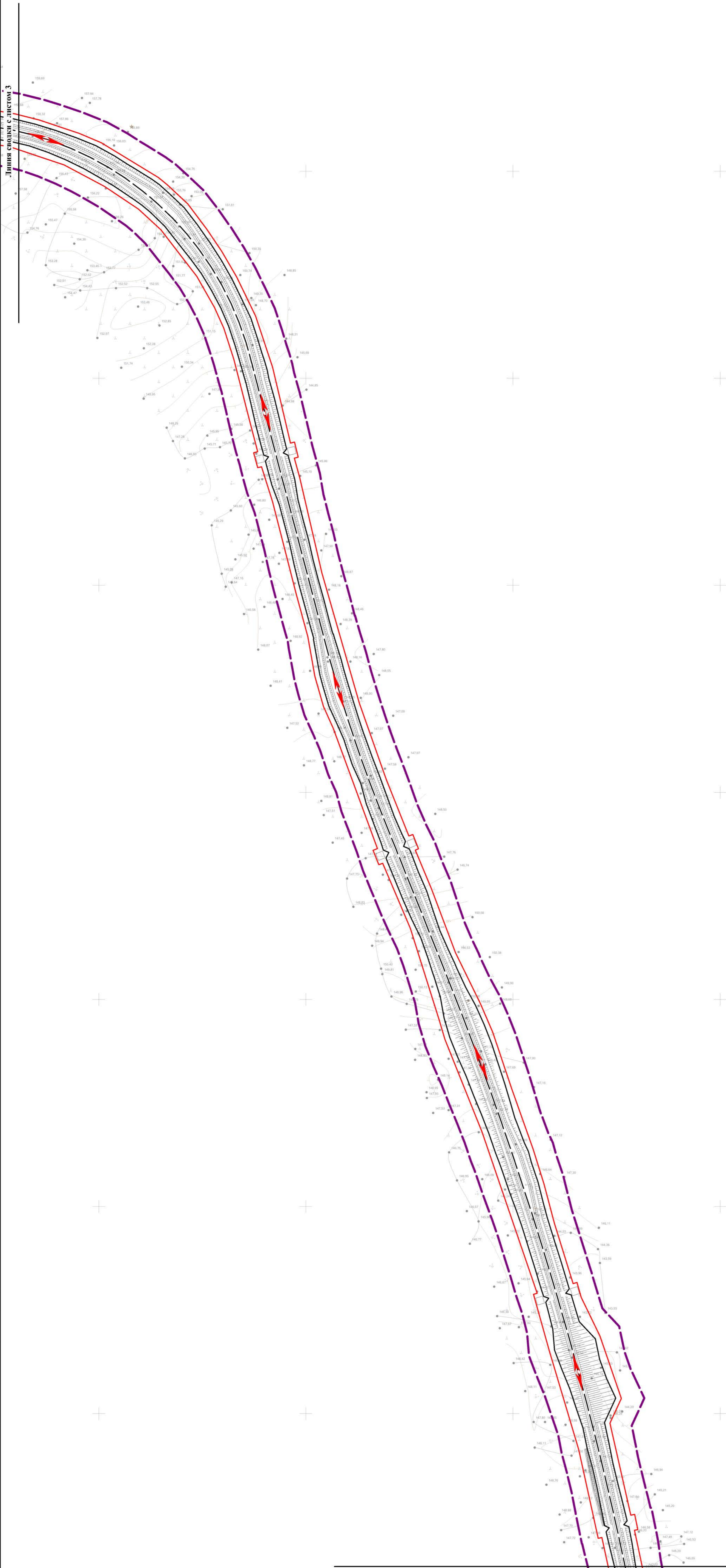






СХЕМА ОРГАНИЗАЦИИ УЛИЧНО-ДОРОЖНОЙ СЕТИ И ДВИЖЕНИЯ ТРАНСПОРТА
М 1: 2 000

ВЫНОСКА 3

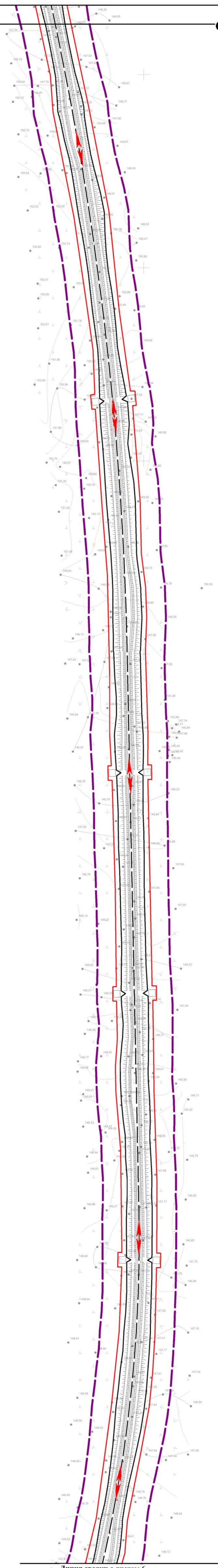
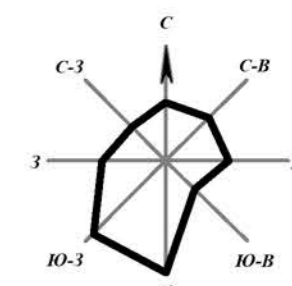


УСЛОВНЫЕ ОБОЗНАЧЕНИЯ:

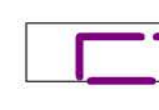

-  Граница территории, в отношении которой осуществляется подготовка проекта планировки
-  Границы зон планируемого размещения линейных объектов
- ОБЪЕКТЫ ТРАНСПОРТНОЙ ИНФРАСТРУКТУРЫ**
-  Планируемая подъездная автомобильная дорога
-  Направление движения транспорта

Согласовано	
Имя, № подл.	
План и дата	Выполнено: 25 февраля 2025
Имя, № подл.	

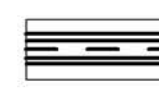

						66802-ППТЗ			
						"Обустройство участка ОПЭ Ванейвисского нефтегазоконденсатного месторождения"			
Имя	Кол. уч.	Лист	№ док.	Подп.	Дата	Материалы по обоснованию проекта планировки территории. Графическая часть.	Стадия	Лист	Листов
Разработал	Мариков				02.25		П	4	12
Проверил	Каскина				02.25				
И. контр.	Ульянов				02.25	Схема организации улично-дорожной сети и движения транспорта М 1:2 000	ОАО "Сибнефтьтранспроект"		
ГИП	Гусakov				02.25				



УСЛОВНЫЕ ОБОЗНАЧЕНИЯ:

-  Граница территории, в отношении которой осуществляется подготовка проекта планировки
-  Границы зон планируемого размещения линейных объектов

ОБЪЕКТЫ ТРАНСПОРТНОЙ ИНФРАСТРУКТУРЫ

-  Планируемая подъездная автомобильная дорога
-  Направление движения транспорта

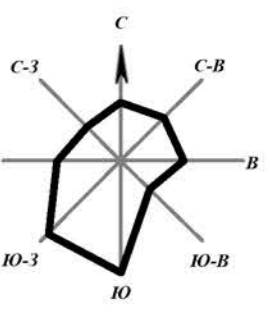
Согласовано	
Имя, № инст.	Вашинский, И. В.
Дата	Февраль-25
Имя, № инст.	

66802-ППТЗ					
"Обустройство участка ОПЭ Ванейвисского нефтегазоконденсатного месторождения"					
Имя	Кол. уч.	Лист	№ док.	Подп.	Дата
Разработал	Маринков				02.25
Проверил	Кислица				02.25
Схема организации улично-дорожной сети и движения транспорта М 1:2 000				Стадия	Лист
				П	5
				Листов	12
				ОАО "Сибнефтьтранспроект"	
И. контр.	Ульянов				02.25
ГИП	Гусakov				02.25

СХЕМА ОРГАНИЗАЦИИ УЛИЧНО-ДОРОЖНОЙ СЕТИ И ДВИЖЕНИЯ ТРАНСПОРТА

М 1: 2 000

ВЫНОСКА 5



Линия сводки с листом 5

Линия сводки с листом 7

УСЛОВНЫЕ ОБОЗНАЧЕНИЯ:

- Граница территории, в отношении которой осуществляется подготовка проекта планировки
- Границы зон планируемого размещения линейных объектов
- ОБЪЕКТЫ ТРАНСПОРТНОЙ ИНФРАСТРУКТУРЫ**
- Планируемая подъездная автомобильная дорога
- Направление движения транспорта

						66802-ППТЗ			
						"Обустройство участка ОПЭ Ванейвисского нефтегазоконденсатного месторождения"			
Изм.	Кол. уч.	Лист	№ док.	Подп.	Дата	Материалы по обоснованию проекта планировки территории. Графическая часть.	Стадия	Лист	Листов
Разработал	Мариков	02.25					П	6	12
Проверил	Каслева	02.25							
И. контр.	Ульянов	02.25				Схема организации улично-дорожной сети и движения транспорта М 1:2 000	ОАО "Сибнефтьтранспроект"		
ГИП	Гусakov	02.25							

Согласовано	
Исполн. инж. В.	
План в дата	Февраль-25
Имя, № инст.	



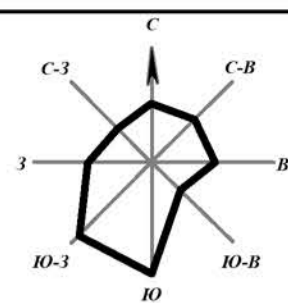



СХЕМА ОРГАНИЗАЦИИ УЛИЧНО-ДОРОЖНОЙ СЕТИ И ДВИЖЕНИЯ ТРАНСПОРТА

М 1: 2 000

ВЫНОСКА 6

Линия сводки с листом 6



Линия сводки с листом 8

УСЛОВНЫЕ ОБОЗНАЧЕНИЯ:

Граница территории, в отношении которой осуществляется подготовка проекта планировки

Границы зон планируемого размещения линейных объектов

ОБЪЕКТЫ ТРАНСПОРТНОЙ ИНФРАСТРУКТУРЫ

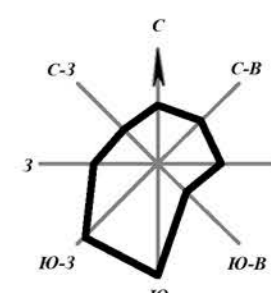
Планируемая подъездная автомобильная дорога

Направление движения транспорта

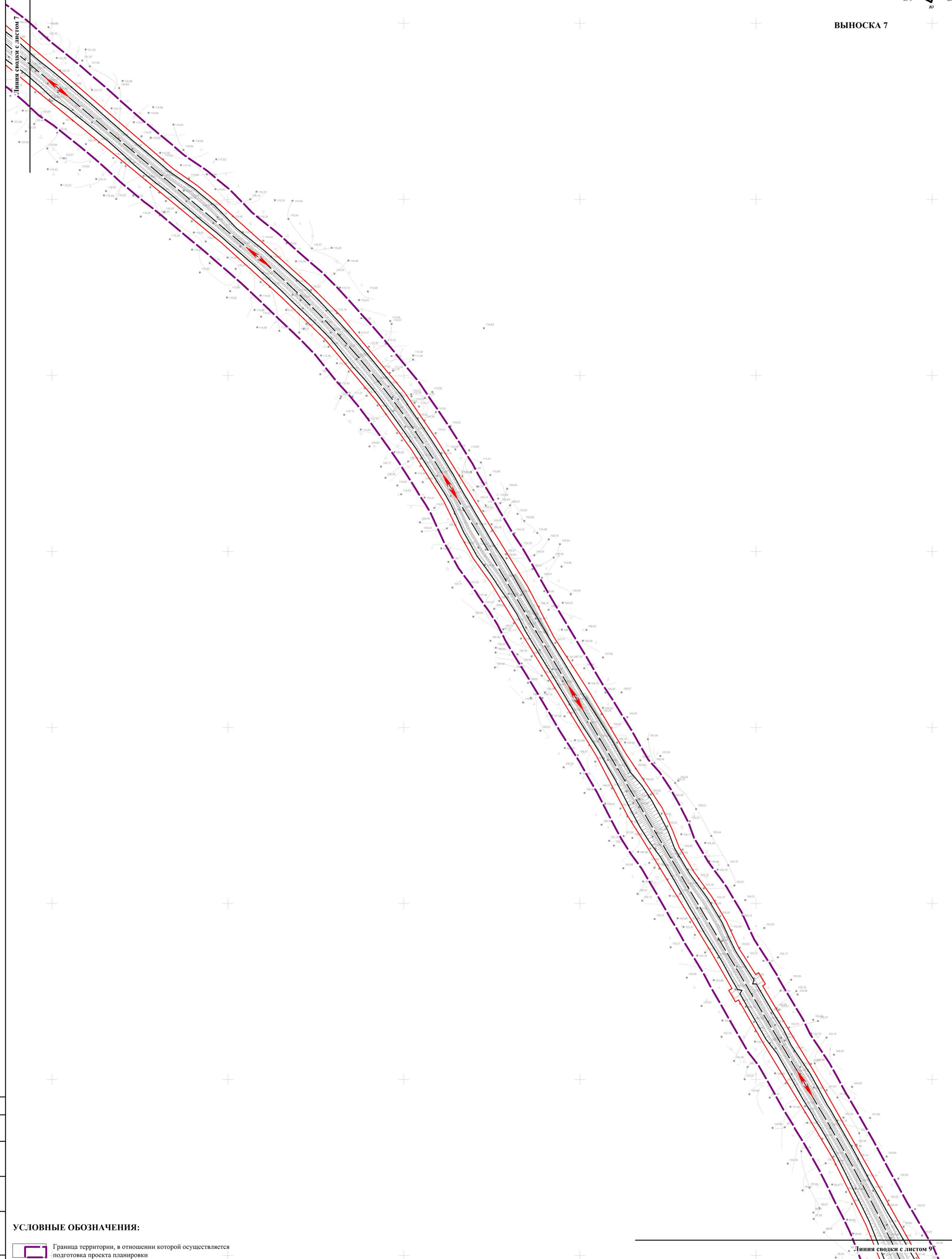
Специально	
Внесено 08.08.2015	
Полн. и зап.	Формат-25
Лист № 0000	

66802-ППТЗ					
"Обустройство участка ОПЭ Ванейвского нефтегазоконденсатного месторождения"					
Изм.	Кол. уч.	Лист	№ док.	Подп.	Дата
Разработал	Маршлов	02.25			
Проверил	Кисина	02.25			
Материалы по обоснованию проекта планировки территории. Графическая часть.					
И. контр.	Ульянов	02.25			
ГИП	Гусков	02.25			
Стадия	Лист	Листов			
П	7	12			
Схема организации улично-дорожной сети и движения транспорта М 1:2 000			ОАО "Сибнефтьтранспроект"		





СХЕМА ОРГАНИЗАЦИИ УЛИЧНО-ДОРОЖНОЙ СЕТИ И ДВИЖЕНИЯ ТРАНСПОРТА
М 1: 2 000



ВЫНОСКА 7



УСЛОВНЫЕ ОБОЗНАЧЕНИЯ:

-  Граница территории, в отношении которой осуществляется подготовка проекта планировки
-  Границы зон планируемого размещения линейных объектов
- ОБЪЕКТЫ ТРАНСПОРТНОЙ ИНФРАСТРУКТУРЫ**
-  Планируемая подъездная автомобильная дорога
-  Направление движения транспорта


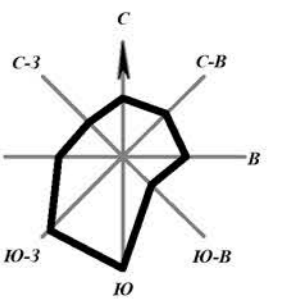
Линия связи с листом 9

Согласовано	
Имя, № инв.	
Имя, № инв.	
Имя, № инв.	

66802-ППТЗ						"Обустройство участка ОПЭ Ванейвинского нефтегазоконденсатного месторождения"			
Имя	Кол. уч.	Лист	№ док.	Подп.	Дата	Материалы по обоснованию проекта планировки территории. Графическая часть.	Стадия	Лист	Листов
Разработал	Мариков				02.25		П	8	12
Проверил	Кислица				02.25				
И. контр.	Ульянов				02.25	Схема организации улично-дорожной сети и движения транспорта М 1:2 000	ОАО "Сибнефтьтранспроект"		
ГИП	Гусakov				02.25				

СХЕМА ОРГАНИЗАЦИИ УЛИЧНО-ДОРОЖНОЙ СЕТИ И ДВИЖЕНИЯ ТРАНСПОРТА
М 1: 2 000

ВЫНОСКА 10



УСЛОВНЫЕ ОБОЗНАЧЕНИЯ:

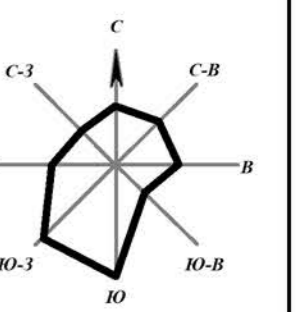
- Граница территории, в отношении которой осуществляется подготовка проекта планировки
- Границы зон планируемого размещения линейных объектов
- ОБЪЕКТЫ ТРАНСПОРТНОЙ ИНФРАСТРУКТУРЫ**
- Планируемая подземная автомобильная дорога
- Направление движения транспорта

Согласовано				
Имя, №, дата	Имя, №, дата	Имя, №, дата	Имя, №, дата	Имя, №, дата
Имя, №, дата	Имя, №, дата	Имя, №, дата	Имя, №, дата	Имя, №, дата


66802-ППТЗ					
"Обустройство участка ОПЭ Ванейвисского нефтегазоконденсатного месторождения"					
Имя	Кол. уч.	Лист	№ док.	Подп.	Дата
Разработал	Мариков				02.25
Проверил	Кислица				02.25
Материалы по обоснованию проекта планировки территории. Графическая часть.					
				Стадия	Лист
				П	9
				Листов	12
Схема организации улично-дорожной сети и движения транспорта М 1:2 000					
И. контр.		Ульянов		02.25	
ГИП		Гусakov		02.25	
ОАО "Сибнефтьтранспроект"					

Линия сводки с листом 10

СХЕМА ОРГАНИЗАЦИИ УЛИЧНО-ДОРОЖНОЙ СЕТИ И ДВИЖЕНИЯ ТРАНСПОРТА
М 1:2 000



ВЫНОСКА 9



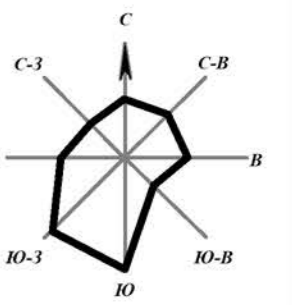
УСЛОВНЫЕ ОБОЗНАЧЕНИЯ:

- Граница территории, в отношении которой осуществляется подготовка проекта планировки
- Границы зон планируемого размещения линейных объектов
- ОБЪЕКТЫ ТРАНСПОРТНОЙ ИНФРАСТРУКТУРЫ**
- Планируемая подъездная автомобильная дорога
- Направление движения транспорта

						66802-ППТЗ			
						"Обустройство участка ОПЭ Ванейвского нефтегазоконденсатного месторождения"			
Имя	Кол. уч.	Лист	№ док.	Подп.	Дата	Материалы по обоснованию проекта планировки территории. Графическая часть.	Стадия	Лист	Листов
Разработал	Мариков				02.25		П	10	12
Проверил	Кислица				02.25				
						Схема организации улично-дорожной сети и движения транспорта М 1:2 000			
И. контр.	Ульянов				02.25				
ГИП	Гусakov				02.25				

Согласовано	
Имя, № инст.	
Имя, № инст.	
Имя, № инст.	

СХЕМА ОРГАНИЗАЦИИ УЛИЧНО-ДОРОЖНОЙ СЕТИ И ДВИЖЕНИЯ ТРАНСПОРТА
М 1:2 000



ВЫНОСКА 9

Линия сводки с листом 10

Линия сводки с листом 12

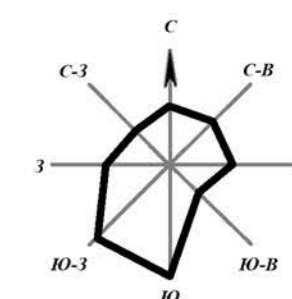
УСЛОВНЫЕ ОБОЗНАЧЕНИЯ:

- Граница территории, в отношении которой осуществляется подготовка проекта планировки
- Границы зон планируемого размещения линейных объектов
- ОБЪЕКТЫ ТРАНСПОРТНОЙ ИНФРАСТРУКТУРЫ**
- Планируемая подземная автомобильная дорога
- Направление движения транспорта

66802-ППТЗ						
"Обустройство участка ОПЭ Ванейвского нефтегазоконденсатного месторождения"						
Изм.	Кол. уч.	Лист	№ док.	Подп.	Дата	
Разработал	Мариков		02.25			
Проверил	Каскина		02.25			
И. контр.	Ульянов		02.25			
ГИП	Гусakov		02.25			
Схема организации улично-дорожной сети и движения транспорта М 1:2 000				Стадия	Лист	Листов
				П	11	12
				ОАО "Сибнефтранспроект"		

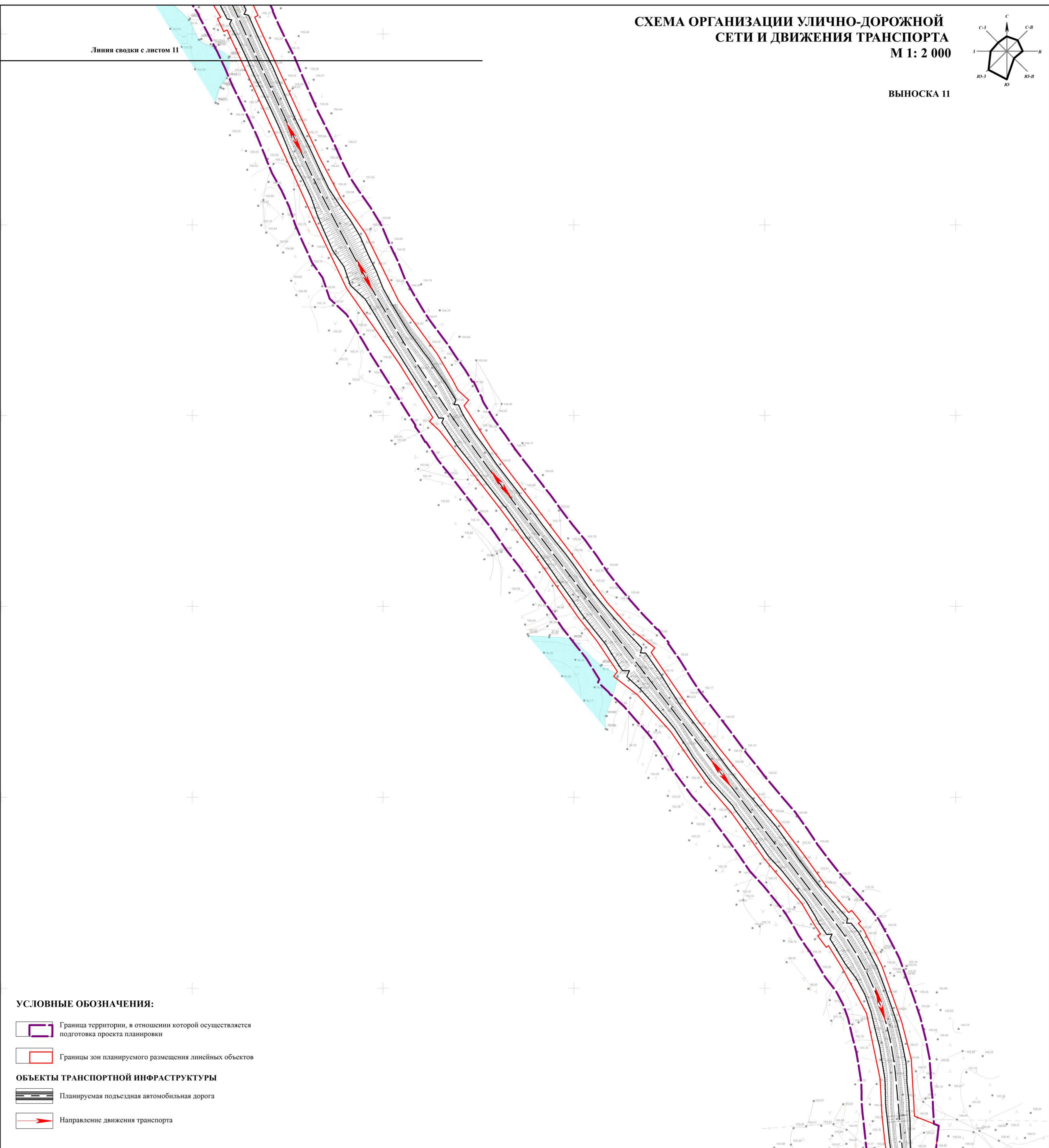
Согласовано	
Имя, №, дата	Формат-25
Имя, №, дата	

СХЕМА ОРГАНИЗАЦИИ УЛИЧНО-ДОРОЖНОЙ СЕТИ И ДВИЖЕНИЯ ТРАНСПОРТА
М 1: 2 000



ВЫНОСКА 11

Линия сводки с листом 11



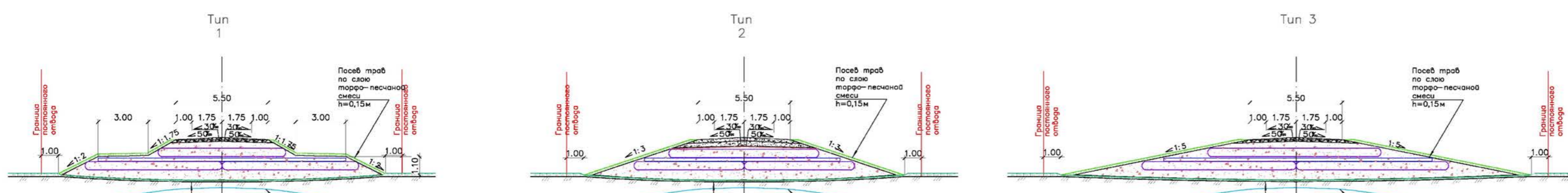
УСЛОВНЫЕ ОБОЗНАЧЕНИЯ:

- Граница территории, в отношении которой осуществляется подготовка проекта планировки
- Границы зон планируемого размещения линейных объектов

ОБЪЕКТЫ ТРАНСПОРТНОЙ ИНФРАСТРУКТУРЫ

- Планируемая подземная автомобильная дорога
- Направление движения транспорта

ПРОФИЛЬ



Верхний слой из песчаного грунта по проекту ГЭС 25100-2011. Для обочины из асфальтобетона для организации вывоза снега для умеренного и жаркого климата, прочность при распухании не менее 1,5 МПа, прочность при промерзании не менее 2,0 МПа, отсыпной размер по не менее 0,3 мм.

Верхний слой из песчаного грунта по проекту ГЭС 25100-2011. Для обочины из асфальтобетона для умеренного и жаркого климата, прочность при распухании не менее 1,5 МПа, прочность при промерзании не менее 2,0 МПа, отсыпной размер по не менее 0,3 мм.

Верхний слой из песчаного грунта по проекту ГЭС 25100-2011. Для обочины из асфальтобетона для умеренного и жаркого климата, прочность при распухании не менее 1,5 МПа, прочность при промерзании не менее 2,0 МПа, отсыпной размер по не менее 0,3 мм.

Сетка щебеночно-гравийно-песчаная по ГОСТ 25607-2009 С1

Сетка щебеночно-гравийно-песчаная по ГОСТ 25607-2009 С1

Сетка щебеночно-гравийно-песчаная по ГОСТ 25607-2009 С1



Составитель	
Исполнитель	
Проверил	
Инженер	
Дата	
Лист	
Всего листов	

66802-ППТЗ					
"Обустройство участка ОПЭ Ванейвисского нефтегазоконденсатного месторождения"					
Имя	Кол. уч.	Лист	№ док.	Подп.	Дата
Разработал	Маринин				02.25
Проверил	Кисина				02.25
И. контр.	Ульянов				02.25
ГИП	Гусakov				02.25
Материалы по обоснованию проекта планировки территории. Графическая часть.				Стадия	Лист
Схема организации улично-дорожной сети и движения транспорта М 1:2 000				П	12
				Листов	12
ОАО "Сибнефтьтранспроект"					

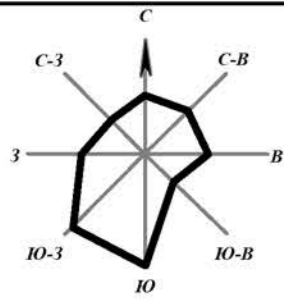
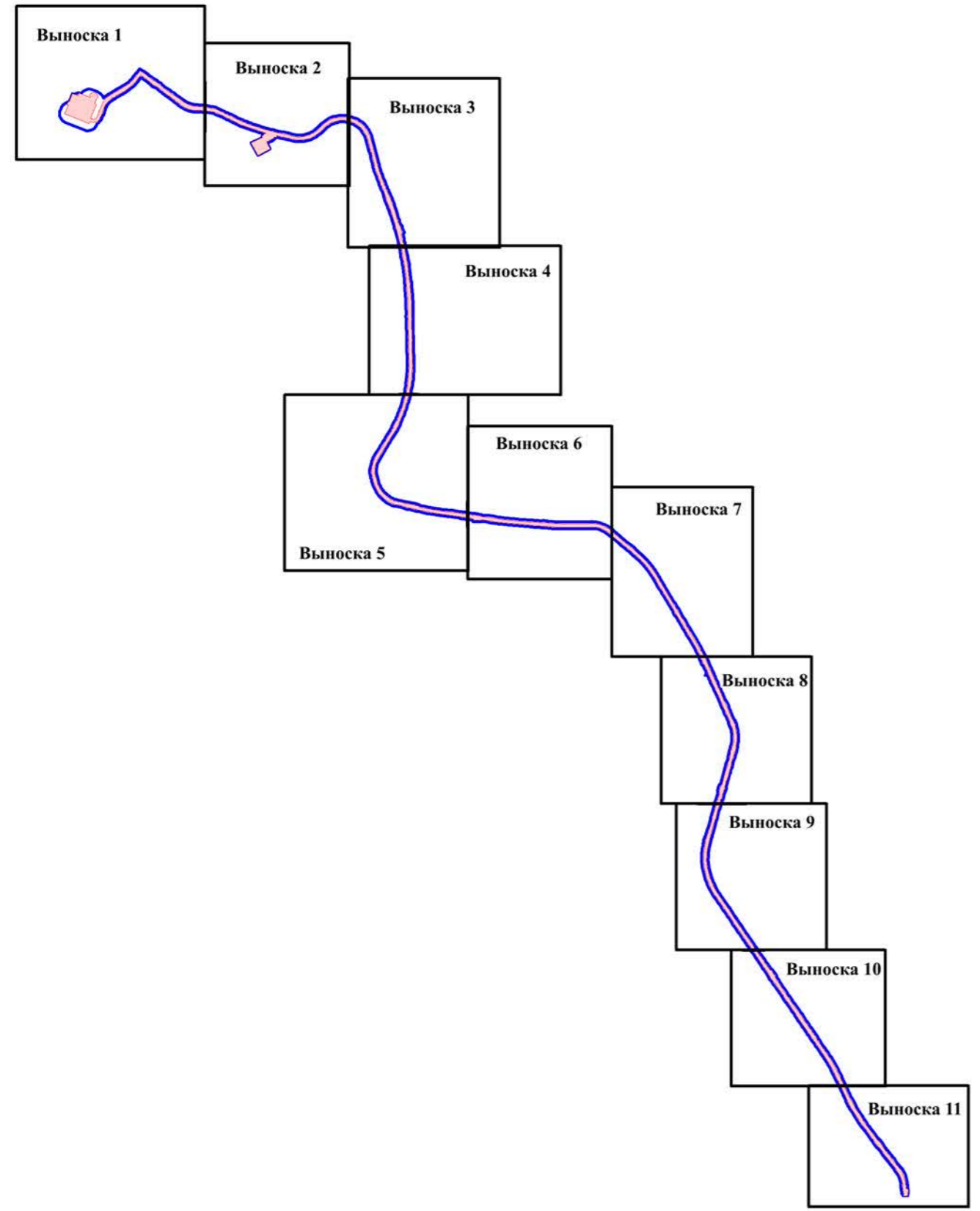
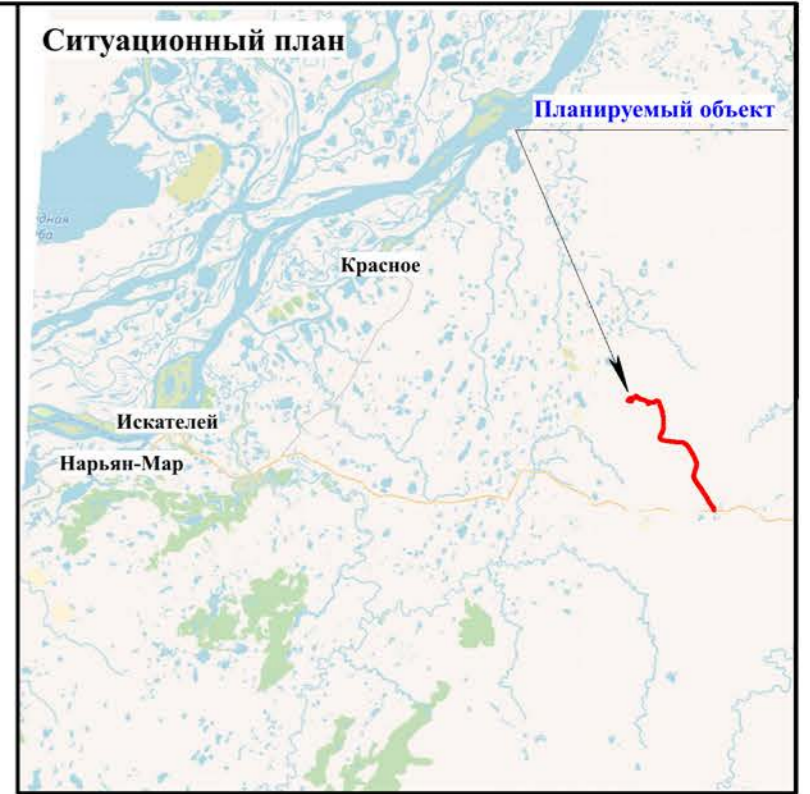


СХЕМА ГРАНИЦ ЗОН С ОСОБЫМИ УСЛОВИЯМИ ИСПОЛЬЗОВАНИЯ ТЕРРИТОРИЙ, ОСОБО ОХРАНЯЕМЫХ ПРИРОДНЫХ ТЕРРИТОРИЙ, ЛЕСНИЧЕСТВ.

РАЗБИВОЧНЫЙ ЧЕРТЕЖ



УСЛОВНЫЕ ОБОЗНАЧЕНИЯ

- Граница территории, в отношении которой осуществляется подготовка проекта планировки
- Границы зон планируемого размещения линейных объектов

Примечание:

1. Границы зон планируемого размещения линейных объектов, подлежащих реконструкции в связи с изменением их местоположения отсутствуют.
 2. Красные линии, утвержденные в составе проекта планировки территории отсутствуют.
 3. Границы публичных сервитутов, установленных в соответствии с законодательством РФ отсутствуют (Ответ ДС и ЖКХ НАО от 10.12.2024 №7210);
 4. Границы зон особо охраняемых природных территорий отсутствуют
- Ответы:**
- Департамента ПР и АПК НАО от 18.04.2024 № 2508
 - Администрации муниципального района «Заполярный район» Ненецкого автономного округа» от 05.04.2024 № 01-31-1350/24-0-1
 - Минприроды России от 30.04.2020 № 15-47/10213
- Реквизиты ответа указаны в Томе ППТ 4
5. Границы лесничеств отсутствуют.
 - Администрации муниципального района «Заполярный район» Ненецкого автономного округа» от 05.04.2024 № 01-31-1350/24-0-1
 - Департамента ПР и АПК НАО от 18.04.2024 № 2508

Реквизиты ответа указаны в Томе ППТ 4

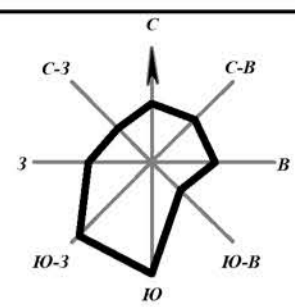
 6. Границы территорий объектов культурного наследия отсутствуют.

Ответы:

 - Администрации муниципального района «Заполярный район» Ненецкого автономного округа» от 05.04.2024 № 01-31-1350/24-0-1
 - Департамент внутреннего контроля и надзора ненецкого автономного округа от 04.04.2024 № ОКН-20240404-17298713455-3
 - Минкультуры России от 22.04.2024 № 2256-18-04@
 7. Границы зон с особыми условиями использования территории (далее ЗОУИТ), сформированы в соответствии с:
 - Федеральный закон "Об автомобильных дорогах и о дорожной деятельности в Российской Федерации и о внесении изменений в отдельные законодательные акты Российской Федерации" от 08.11.2007 N 257-ФЗ
 - Постановлением от 20.11.2000 № 878 «Об утверждении правил охраны газораспределительных сетей»
 8. Размеры ЗОУИТ для планируемых сооружений:
 - Скважина 100 метров от границ;
 - Автомобильная дорога, придорожная полоса 25 метров от насыпи;
 9. Система координат МСК-83 зона 5

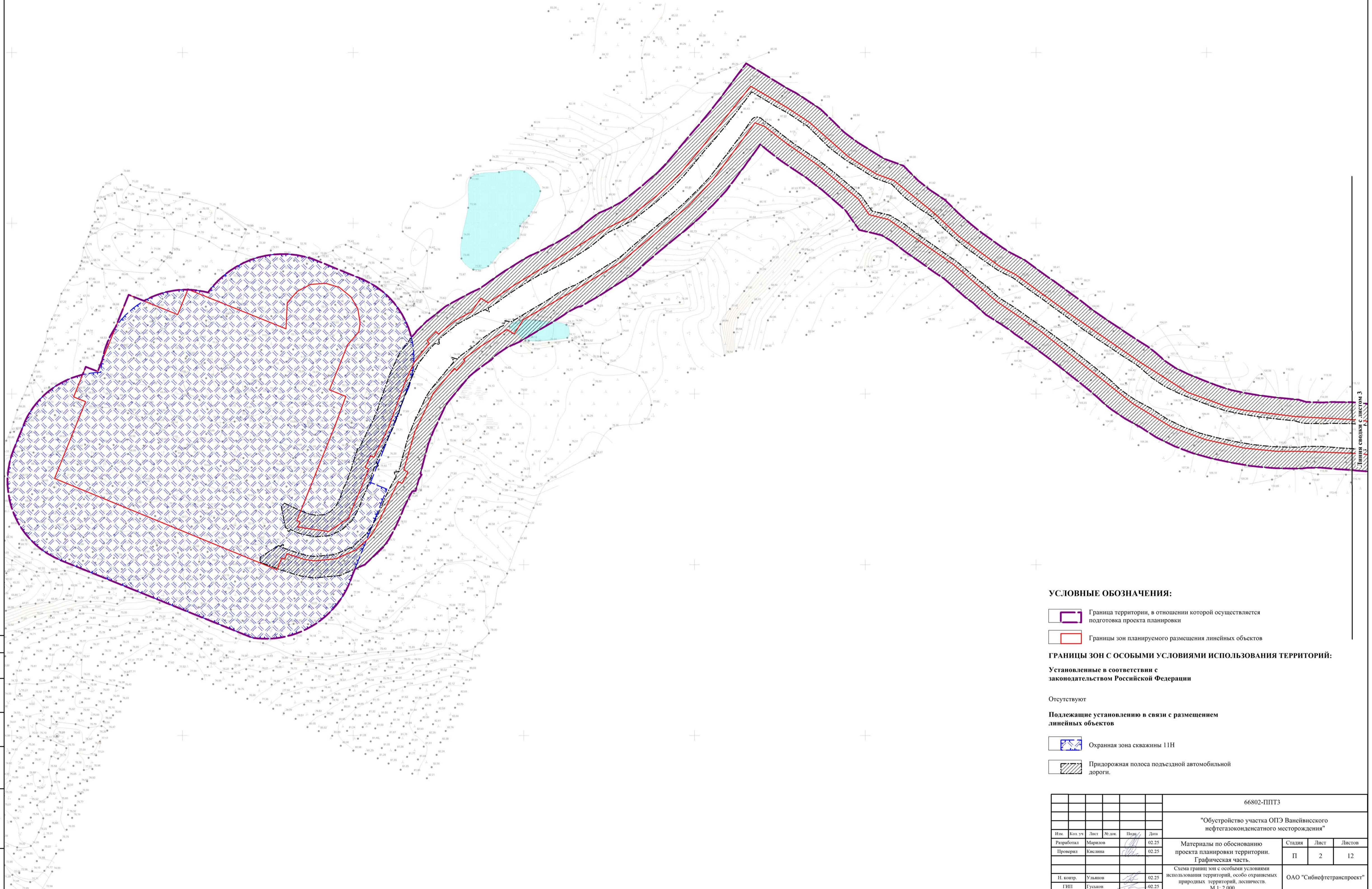
Согласовано	
Выдан инв. №	
Полн. и дата	Февраль-25
Имя, № подл.	

						66802-ППТЗ			
						"Обустройство участка ОПЭ Ванейвисского нефтегазоконденсатного месторождения"			
Изм.	Кол. уч.	Лист	№ док.	Подп.	Дата	Материалы по обоснованию проекта планировки территории. Графическая часть.	Стадия	Лист	Листов
Разработал	Марилов			<i>[Signature]</i>	02.25		П	1	12
Проверил	Кислина			<i>[Signature]</i>	02.25	Схема границ зон с особыми условиями использования территорий, особо охраняемых природных территорий, лесничеств.	ОАО "Сибнефтьтранспроект"		
Н. контр.	Ульянов			<i>[Signature]</i>	02.25				
ГИП	Гуськов			<i>[Signature]</i>	02.25				





**СХЕМА ГРАНИЦ ЗОН С ОСОБЫМИ УСЛОВИЯМИ ИСПОЛЬЗОВАНИЯ ТЕРРИТОРИЙ,
ОСОБО ОХРАНЯЕМЫХ ПРИРОДНЫХ ТЕРРИТОРИЙ, ЛЕСНИЧЕСТВ.**
М 1:2 000

ВЫНОСКА 1



УСЛОВНЫЕ ОБОЗНАЧЕНИЯ:



-  Граница территории, в отношении которой осуществляется подготовка проекта планировки
-  Границы зон планируемого размещения линейных объектов

ГРАНИЦЫ ЗОН С ОСОБЫМИ УСЛОВИЯМИ ИСПОЛЬЗОВАНИЯ ТЕРРИТОРИЙ:

Установленные в соответствии с законодательством Российской Федерации

Отсутствуют

Подлежащие установлению в связи с размещением линейных объектов

-  Охранная зона скважины 11Н
-  Придорожная полоса подъездной автомобильной дороги.

Составлено	
Внесено в печать	
Дата	Февраль-25
Лист	25

66802-ППТЗ					
"Обустройство участка ОПЭ Ванейвисского нефтегазоконденсатного месторождения"					
Иск.	Кол. уч.	Лист	№ док.	Подп.	Дата
Разработал	Маринков				02.25
Проверил	Кисина				02.25
Материалы по обоснованию проекта планировки территории. Графическая часть.					
И. контр.	Ульянов				02.25
ГИП	Гусков				02.25
Статус	Лист	Листов			
П	2	12			
Схема границ зон с особыми условиями использования территорий, особо охраняемых природных территорий, лесничеств. М 1:2 000			ОАО "Сибнефтьтранспроект"		

Линия шпунта с листом 3

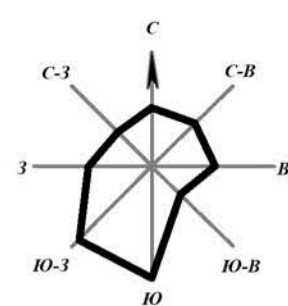
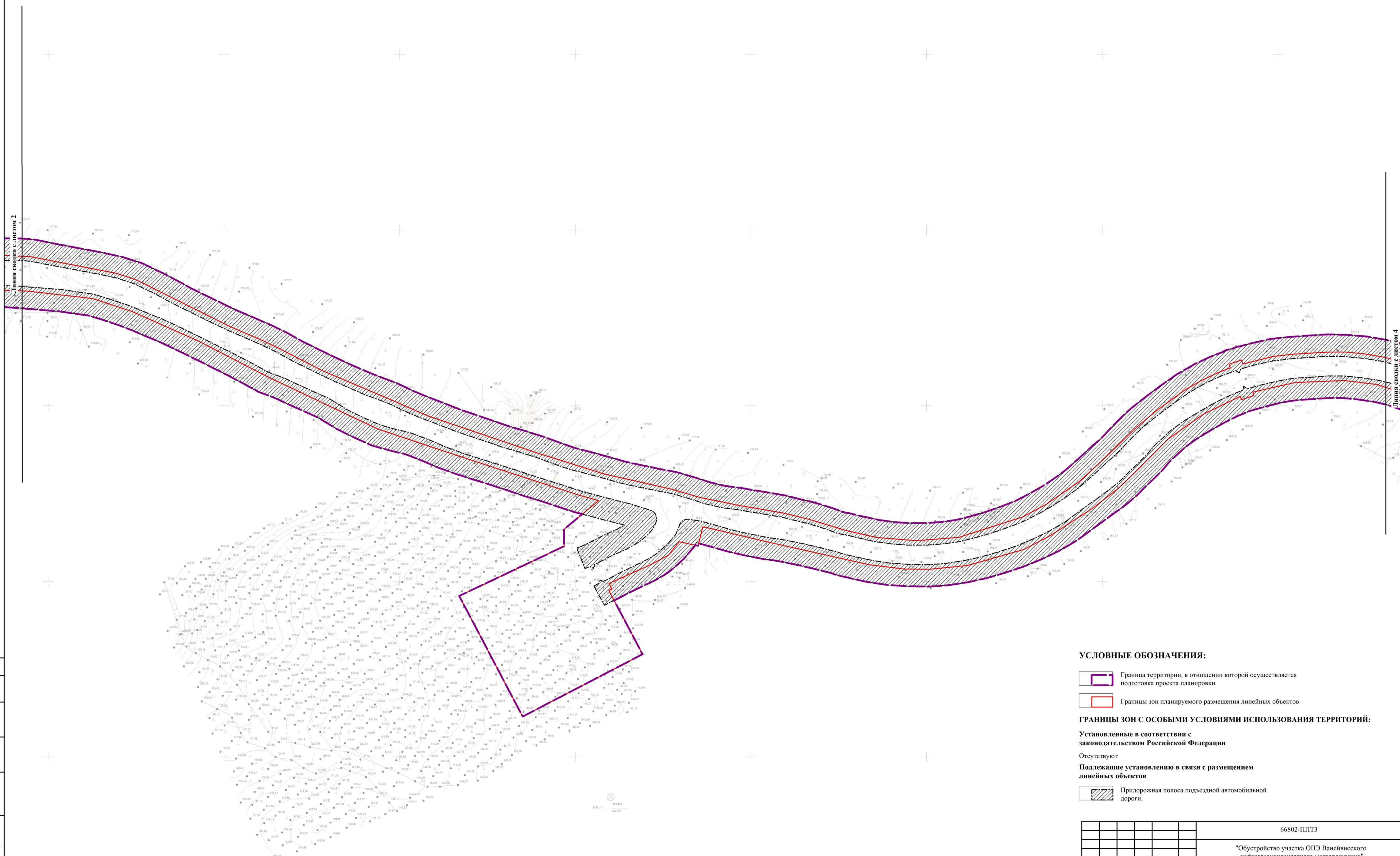


СХЕМА ГРАНИЦ ЗОН С ОСОБЫМИ УСЛОВИЯМИ ИСПОЛЬЗОВАНИЯ ТЕРРИТОРИЙ, ОСОБО ОХРАНЯЕМЫХ ПРИРОДНЫХ ТЕРРИТОРИЙ, ЛЕСНИЧЕСТВ.

М 1:2 000

ВЫНОСКА 2



Линия свода с листом 2

Линия свода с листом 4

УСЛОВНЫЕ ОБОЗНАЧЕНИЯ:

- Граница территории, в отношении которой осуществляется подготовка проекта планировки
- Границы зон планируемого размещения линейных объектов

ГРАНИЦЫ ЗОН С ОСОБЫМИ УСЛОВИЯМИ ИСПОЛЬЗОВАНИЯ ТЕРРИТОРИЙ:

Установленные в соответствии с законодательством Российской Федерации

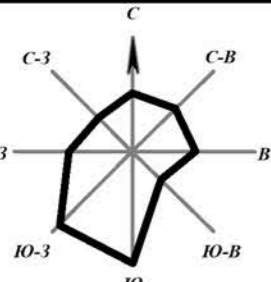
Отсутствуют

Подлежащие установлению в связи с размещением линейных объектов

- Придорожная полоса подъездной автомобильной дороги.

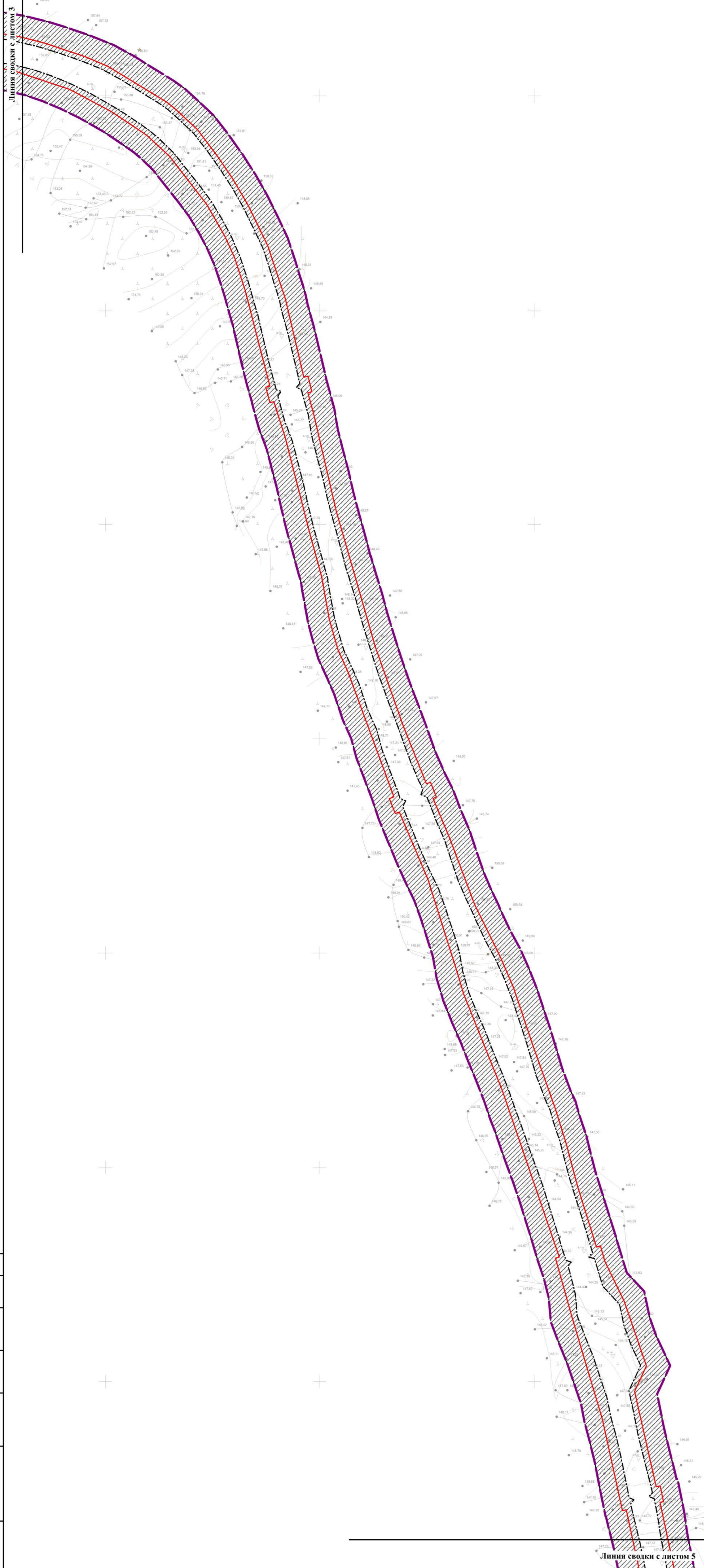
Составлено	
Внесено в лист	Формы-25
Лист № 3 из 3	

						66802-ППТЗ			
						"Обустройство участка ОПЭ Ванейвского нефтегазоконденсатного месторождения"			
Иск.	Кол. уч.	Лист	№ док.	Подп.	Дата	Материалы по обоснованию проекта планировки территории. Графическая часть.	Стадия	Лист	Листов
Разработал	Маризов				02.25		П	3	12
Проверил	Кисина				02.25				
И. контр.	Ульянов				02.25	Схема границ зон с особыми условиями использования территорий, особо охраняемых природных территорий, лесничеств. М 1: 2 000	ОАО "Сибнефтьтранспроект"		
ГИП	Гусков				02.25				





**СХЕМА ГРАНИЦ ЗОН С ОСОБЫМИ УСЛОВИЯМИ ИСПОЛЬЗОВАНИЯ ТЕРРИТОРИЙ,
ОСОБО ОХРАНЯЕМЫХ ПРИРОДНЫХ ТЕРРИТОРИЙ, ЛЕСНИЧЕСТВ.**
М 1:2 000

ВЫНОСКА 3



УСЛОВНЫЕ ОБОЗНАЧЕНИЯ:

-  Граница территории, в отношении которой осуществляется подготовка проекта планировки
-  Границы зон планируемого размещения линейных объектов

ГРАНИЦЫ ЗОН С ОСОБЫМИ УСЛОВИЯМИ ИСПОЛЬЗОВАНИЯ ТЕРРИТОРИЙ:

Установленные в соответствии с законодательством Российской Федерации

Отсутствуют

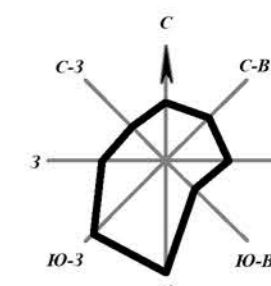
Подлежащие установлению в связи с размещением линейных объектов

-  Придорожная полоса подъездной автомобильной дороги.

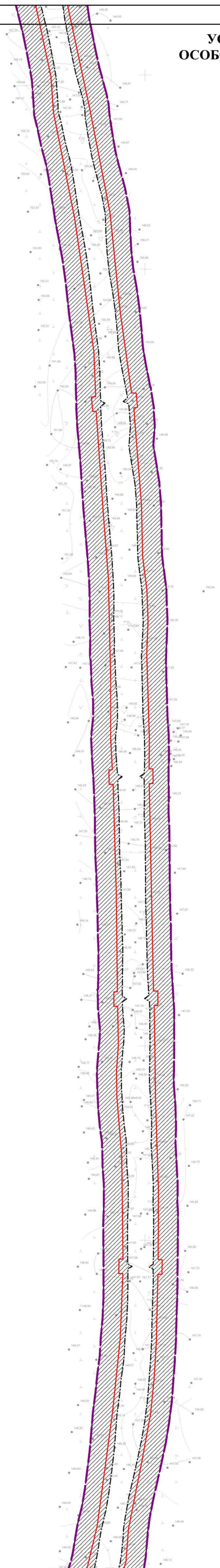
Согласовано	
Имя, № инв.	
Имя, № инв.	
Имя, № инв.	

						66802-ППТЗ			
						"Обустройство участка ОПЭ Ванейвисского нефтегазоконденсатного месторождения"			
Имя	Кол. уч.	Лист	№ док.	Подп.	Дата	Материалы по обоснованию проекта планировки территории. Графическая часть.	Стадия	Лист	Листов
Разработал	Мариков				02.25		П	4	12
Проверил	Каслина				02.25				
И. контр.	Ульянов				02.25	Схема границ зон с особыми условиями использования территорий, особо охраняемых природных территорий, лесничеств. М 1:2 000	ОАО "Сибнефтьтранспроект"		
ГИП	Гусakov				02.25				



СХЕМА ГРАНИЦ ЗОН С ОСОБЫМИ УСЛОВИЯМИ ИСПОЛЬЗОВАНИЯ ТЕРРИТОРИЙ, ОСОБО ОХРАНЯЕМЫХ ПРИРОДНЫХ ТЕРРИТОРИЙ, ЛЕСНИЧЕСТВ.
М 1:2 000



ВЫНОСКА 4



УСЛОВНЫЕ ОБОЗНАЧЕНИЯ:


-  Граница территории, в отношении которой осуществляется подготовка проекта планировки
-  Границы зон планируемого размещения линейных объектов

ГРАНИЦЫ ЗОН С ОСОБЫМИ УСЛОВИЯМИ ИСПОЛЬЗОВАНИЯ ТЕРРИТОРИЙ:

Установленные в соответствии с законодательством Российской Федерации

Отсутствуют

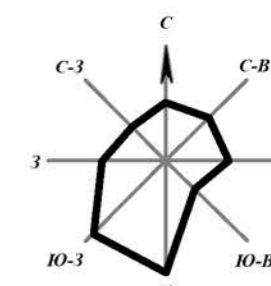
Подлежащие установлению в связи с размещением линейных объектов

-  Придорожная полоса подъездной автомобильной дороги.

Согласовано	
Имя, № инст.	Вашинский, В
Дата	Февраль-25
Имя, № инст.	

						66802-ППТЗ			
						"Обустройство участка ОПЭ Ванейвисского нефтегазоконденсатного месторождения"			
Имя	Кол. уч.	Лист	№ док.	Подп.	Дата	Материалы по обоснованию проекта планировки территории. Графическая часть.	Стадия	Лист	Листов
Разработал	Мариков				02.25		П	5	12
Проверил	Каслева				02.25				
						Схема границ зон с особыми условиями использования территорий, особо охраняемых природных территорий, лесничеств.			
И. контр.	Ульянов				02.25	М 1:2 000	ОАО "Сибнефтегазтранспроект"		
ГИП	Гусakov				02.25				

**СХЕМА ГРАНИЦ ЗОН С ОСОБЫМИ
УСЛОВИЯМИ ИСПОЛЬЗОВАНИЯ ТЕРРИТОРИЙ,
ОСОБО ОХРАНЯЕМЫХ ПРИРОДНЫХ ТЕРРИТОРИЙ,
ЛЕСНИЧЕСТВ.
М 1:2 000**



ВЫНОСКА 5



УСЛОВНЫЕ ОБОЗНАЧЕНИЯ:

- Граница территории, в отношении которой осуществляется подготовка проекта планировки
- Границы зон планируемого размещения линейных объектов

ГРАНИЦЫ ЗОН С ОСОБЫМИ УСЛОВИЯМИ ИСПОЛЬЗОВАНИЯ ТЕРРИТОРИЙ:

Установленные в соответствии с законодательством Российской Федерации

Отсутствуют

Подлежащие установлению в связи с размещением линейных объектов

- Придорожная полоса подъездной автомобильной дороги.

Согласовано: _____
Имя, № инв. _____
Имя, № инв. _____
Имя, № инв. _____

						66802-ППТЗ			
						"Обустройство участка ОПЭ Ванейвского нефтегазоконденсатного месторождения"			
Имя	Кол. уч.	Лист	№ док.	Подп.	Дата	Материалы по обоснованию проекта планировки территории. Графическая часть.	Стадия	Лист	Листов
Разработал	Мариков				02.25		П	6	12
Проверил	Кислица				02.25				
И. контр.	Ульянов				02.25	Схема границ зон с особыми условиями использования территорий, особо охраняемых природных территорий, лесничеств. М 1:2 000	ОАО "Сибнефтегазтранспроект"		
ГИП	Гусakov				02.25				

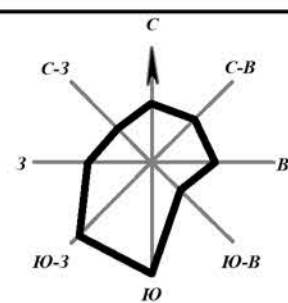



СХЕМА ГРАНИЦ ЗОН С ОСОБЫМИ УСЛОВИЯМИ ИСПОЛЬЗОВАНИЯ ТЕРРИТОРИЙ, ОСОБО ОХРАНЯЕМЫХ ПРИРОДНЫХ ТЕРРИТОРИЙ, ЛЕСНИЧЕСТВ.



М 1:2 000

ВЫНОСКА 6

Линия сводки с листом 6




УСЛОВНЫЕ ОБОЗНАЧЕНИЯ:

-  Граница территории, в отношении которой осуществляется подготовка проекта планировки
-  Границы зон планируемого размещения линейных объектов

ГРАНИЦЫ ЗОН С ОСОБЫМИ УСЛОВИЯМИ ИСПОЛЬЗОВАНИЯ ТЕРРИТОРИЙ:

Установленные в соответствии с законодательством Российской Федерации
Отсутствуют

Подлежащие установлению в связи с размещением линейных объектов

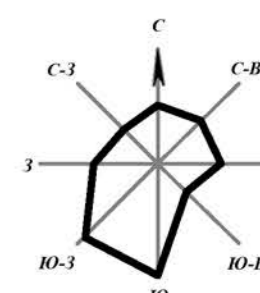
-  Придорожная полоса подездной автомобильной дороги.

Составлено
Внесено в лист
Проверено
Исполнено


						66802-ППТЗ			
						"Обустройство участка ОПЭ Ванейвисского нефтегазоконденсатного месторождения"			
Изм.	Кол. уч.	Лист	№ док.	Подп.	Дата	Материалы по обоснованию проекта планировки территории. Графическая часть.	Стадия	Лист	Листов
Разработал	Маршлов				02.23		П	7	12
Проверил	Кисина				02.23	Схема границ зон с особыми условиями использования территорий, особо охраняемых природных территорий, лесничеств. М 1: 2 000	ОАО "Сибнефтьтранспроект"		
И. контр.	Ульянов				02.23				
ГИП	Гусков				02.23				

**СХЕМА ГРАНИЦ ЗОН С ОСОБЫМИ УСЛОВИЯМИ ИСПОЛЬЗОВАНИЯ ТЕРРИТОРИЙ,
ОСОБО ОХРАНЯЕМЫХ ПРИРОДНЫХ ТЕРРИТОРИЙ, ЛЕСНИЧЕСТВ.**

М 1:2 000



ВЫНОСКА 7



УСЛОВНЫЕ ОБОЗНАЧЕНИЯ:

- Граница территории, в отношении которой осуществляется подготовка проекта планировки
- Границы зон планируемого размещения линейных объектов

ГРАНИЦЫ ЗОН С ОСОБЫМИ УСЛОВИЯМИ ИСПОЛЬЗОВАНИЯ ТЕРРИТОРИЙ:

Установленные в соответствии с законодательством Российской Федерации
Отсутствуют

Подлежащие установлению в связи с размещением линейных объектов

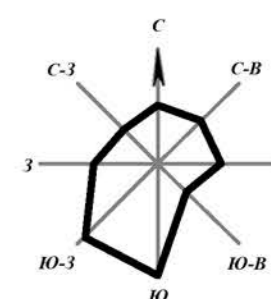
- Придорожная полоса подъездной автомобильной дороги.

Линия сводки с листом 9

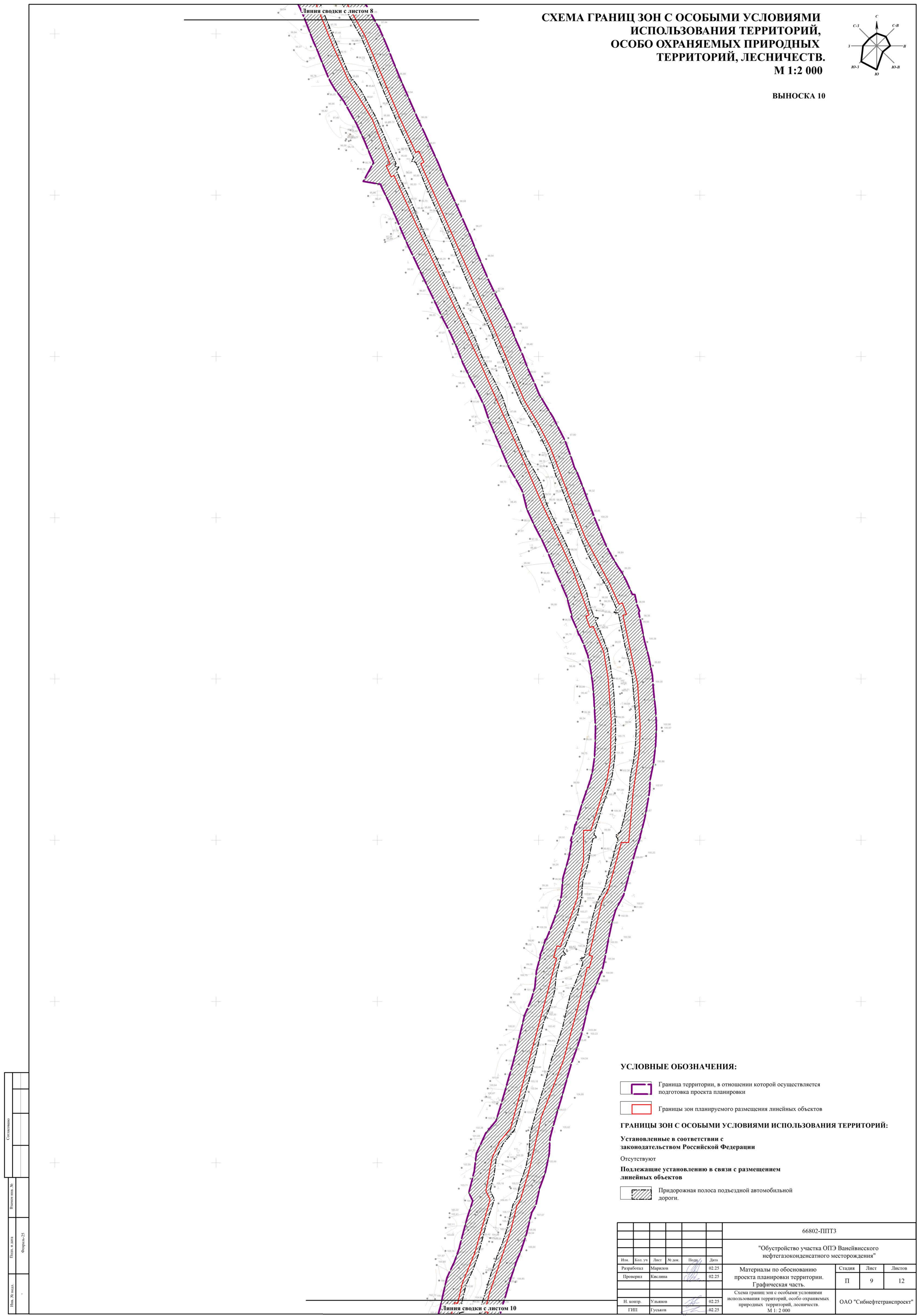
Составлено	
Проверено	
Исполнено	
Имя, № инв.	
Имя, № инв.	
Имя, № инв.	

66802-ППТЗ					
"Обустройство участка ОПЭ Ванейвинского нефтегазоконденсатного месторождения"					
Имя	Кол. уч.	Лист	№ док.	Подп.	Дата
Разработал	Мариков				02.25
Проверил	Каскина				02.25
И. контр.	Ульянов				02.25
ГИП	Гусakov				02.25
Материалы по обоснованию проекта планировки территории. Графическая часть.					
Схема границ зон с особыми условиями использования территорий, особо охраняемых природных территорий, лесничеств.					
М 1: 2 000					
Стадия	Лист	Листов			
П	8	12			
ОАО "Сибнефтегазтранспроект"					

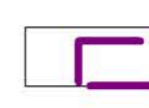

**СХЕМА ГРАНИЦ ЗОН С ОСОБЫМИ УСЛОВИЯМИ
ИСПОЛЬЗОВАНИЯ ТЕРРИТОРИЙ,
ОСОБО ОХРАНЯЕМЫХ ПРИРОДНЫХ
ТЕРРИТОРИЙ, ЛЕСНИЧЕСТВ.
М 1:2 000**



ВЫНОСКА 10



УСЛОВНЫЕ ОБОЗНАЧЕНИЯ:

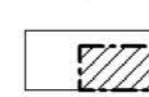
-  Граница территории, в отношении которой осуществляется подготовка проекта планировки
-  Границы зон планируемого размещения линейных объектов

ГРАНИЦЫ ЗОН С ОСОБЫМИ УСЛОВИЯМИ ИСПОЛЬЗОВАНИЯ ТЕРРИТОРИЙ:

Установленные в соответствии с законодательством Российской Федерации

Отсутствуют

Подлежащие установлению в связи с размещением линейных объектов

-  Придорожная полоса подъездной автомобильной дороги.

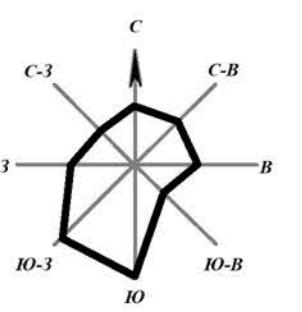
Согласовано	
Имя, № инв.	Внешний инв. №
Имя, № инв.	Формат-25

						66802-ППТЗ			
						"Обустройство участка ОПЭ Ванейвинского нефтегазоконденсатного месторождения"			
Имя	Кол. уч.	Лист	№ док.	Подп.	Дата	Материалы по обоснованию проекта планировки территории. Графическая часть.	Стадия	Лист	Листов
Разработал	Мариков				02.25		П	9	12
Проверил	Кислева				02.25				
						Схема границ зон с особыми условиями использования территорий, особо охраняемых природных территорий, лесничеств.			
И. контр.	Ульянов				02.25	ОАО "Сибнефтьтранспроект"			
ГИП	Гусakov				02.25	М 1:2 000			

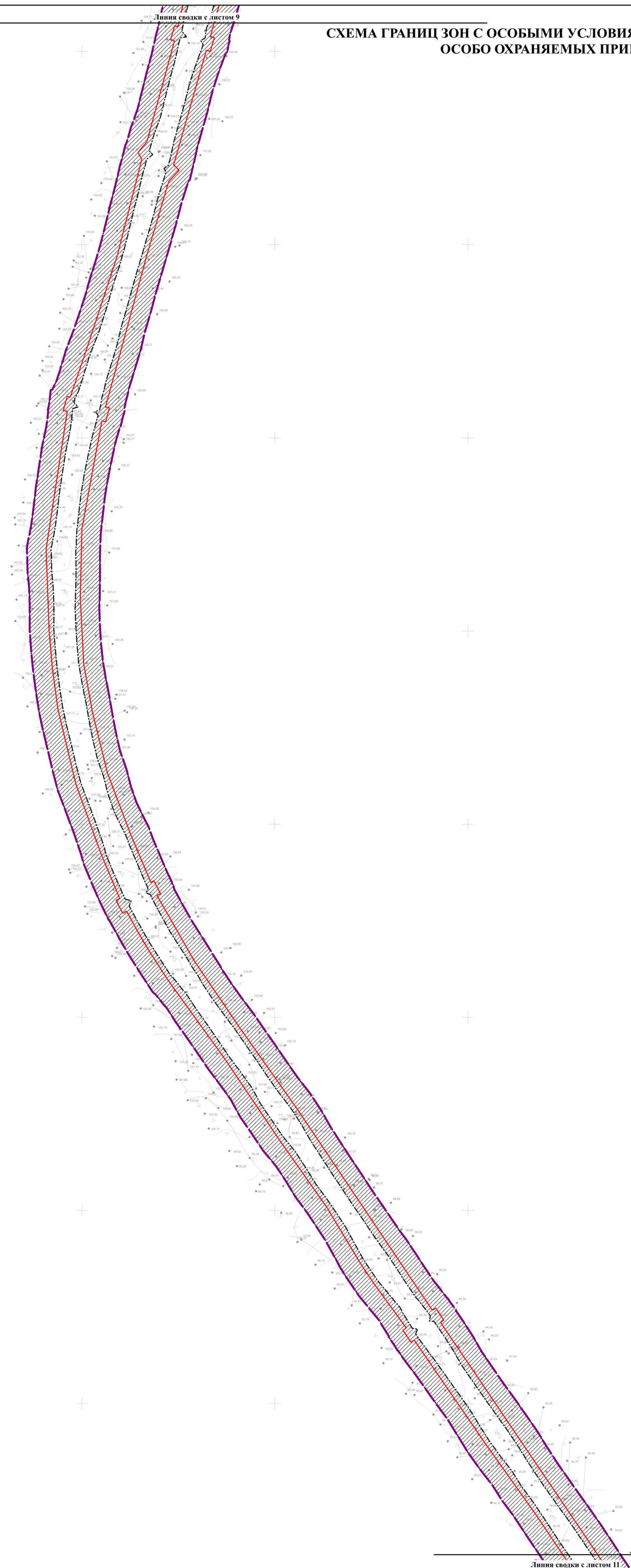
Линия сводки с листом 10

**СХЕМА ГРАНИЦ ЗОН С ОСОБЫМИ УСЛОВИЯМИ ИСПОЛЬЗОВАНИЯ ТЕРРИТОРИЙ,
ОСОБО ОХРАНЯЕМЫХ ПРИРОДНЫХ ТЕРРИТОРИЙ, ЛЕСНИЧЕСТВ.**

М 1:2 000



ВЫНОСКА 9



Имя, № инв.	Имя, № инв.	Имя, № инв.	Имя, № инв.

УСЛОВНЫЕ ОБОЗНАЧЕНИЯ:

- Граница территории, в отношении которой осуществляется подготовка проекта планировки
- Границы зон планируемого размещения линейных объектов

ГРАНИЦЫ ЗОН С ОСОБЫМИ УСЛОВИЯМИ ИСПОЛЬЗОВАНИЯ ТЕРРИТОРИЙ:

Установленные в соответствии с законодательством Российской Федерации

Отсутствуют

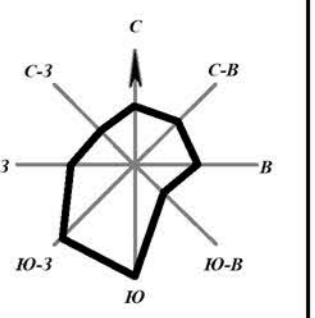
Подлежащие установлению в связи с размещением линейных объектов

- Придорожная полоса подъездной автомобильной дороги.

						66802-ППТЗ			
						"Обустройство участка ОПЭ Ванейвинского нефтегазоконденсатного месторождения"			
Имя	Кол. уч.	Лист	№ док.	Подп.	Дата	Материалы по обоснованию проекта планировки территории. Графическая часть.	Стадия	Лист	Листов
Разработал	Мариков				02.25		П	10	12
Проверил	Каслева				02.25				
						Схема границ зон с особыми условиями использования территорий, особо охраняемых природных территорий, лесничеств.			
						М 1: 2 000			
И. контр.	Ульянов				02.25	ОАО "Сибнефтьтранспроект"			
ГИП	Гусakov				02.25				

Линия сводки с листом 11

**ЧЕРТЕЖ ГРАНИЦ ЗОН ПЛАНИРУЕМОГО
РАЗМЕЩЕНИЯ ЛИНЕЙНЫХ ОБЪЕКТОВ**
М 1:2 000





ВЫНОСКА 9

Линия сводки с листом 10

Линия сводки с листом 12

УСЛОВНЫЕ ОБОЗНАЧЕНИЯ:

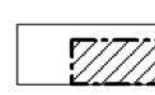
-  Граница территории, в отношении которой осуществляется подготовка проекта планировки
-  Границы зон планируемого размещения линейных объектов

ГРАНИЦЫ ЗОН С ОСОБЫМИ УСЛОВИЯМИ ИСПОЛЬЗОВАНИЯ ТЕРРИТОРИЙ:

Установленные в соответствии с законодательством Российской Федерации

-  Водоохранная зона

Подлежащие установлению в связи с размещением линейных объектов

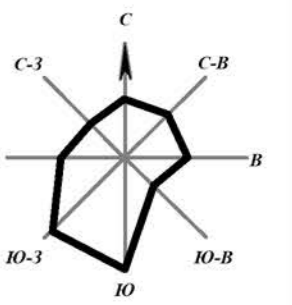
-  Придорожная полоса подъездной автомобильной дороги.

						66802-ППТЗ			
						"Обустройство участка ОПЭ Ванейвского нефтегазоконденсатного месторождения"			
Изм.	Кол. уч.	Лист	№ док.	Подп.	Дата	Материалы по обоснованию проекта планировки территории. Графическая часть.	Стадия	Лист	Листов
Разработал	Мариков				02.25		П	11	12
Проверил	Каскина				02.25				
						Схема границ зон с особыми условиями использования территорий, особо охраняемых природных территорий, лесничеств.			
И. контр.	Ульянов				02.25	ОАО "Сибнефтегазтранспроект"			
ГИП	Гусakov				02.25	М 1:2 000			

Согласовано	
Имя, № инст.	Вашинский, И.
Имя, № инст.	Федорова, Е.
Имя, № инст.	

Линия сводки с листом П1



**ЧЕРТЕЖ ГРАНИЦ ЗОН ПЛАНИРУЕМОГО
РАЗМЕЩЕНИЯ ЛИНЕЙНЫХ ОБЪЕКТОВ**
М 1:2 000



ВЫНОСКА П1






УСЛОВНЫЕ ОБОЗНАЧЕНИЯ:


-  Граница территории, в отношении которой осуществляется подготовка проекта планировки
-  Границы зон планируемого размещения линейных объектов

ГРАНИЦЫ ЗОН С ОСОБЫМИ УСЛОВИЯМИ ИСПОЛЬЗОВАНИЯ ТЕРРИТОРИЙ:

Установленные в соответствии с законодательством Российской Федерации

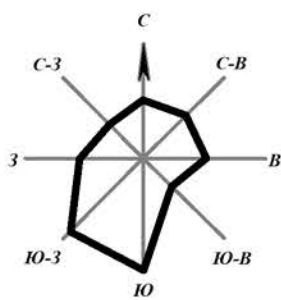
-  Охранная зона кабеля связи
-  Придорожная полоса Автомобильной дороги г. Нарьян-Мар - г. Усинск III-технической категории
-  Водоохранная зона

Подлежащие установлению в связи с размещением линейных объектов

-  Придорожная полоса подъездной автомобильной дороги.

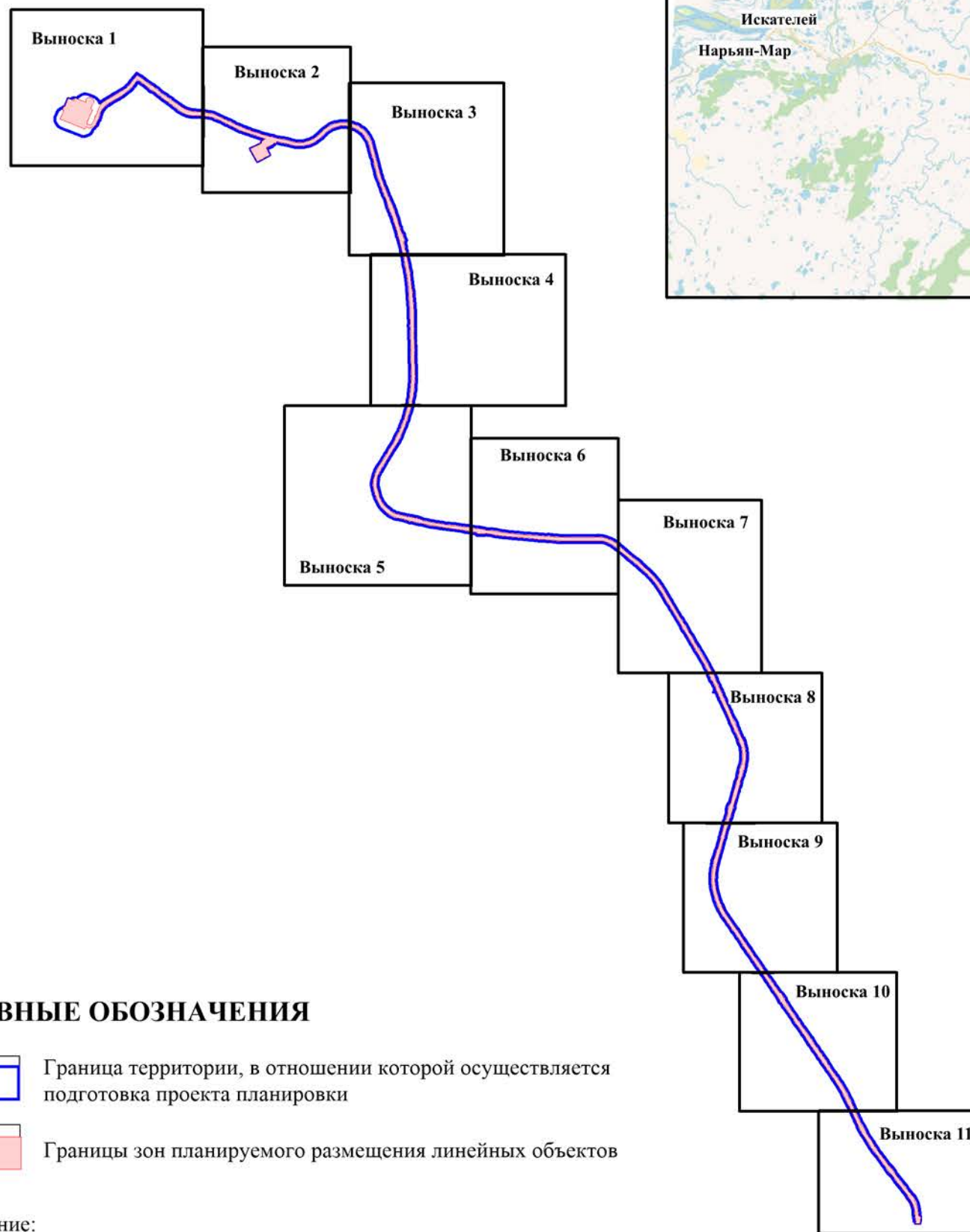
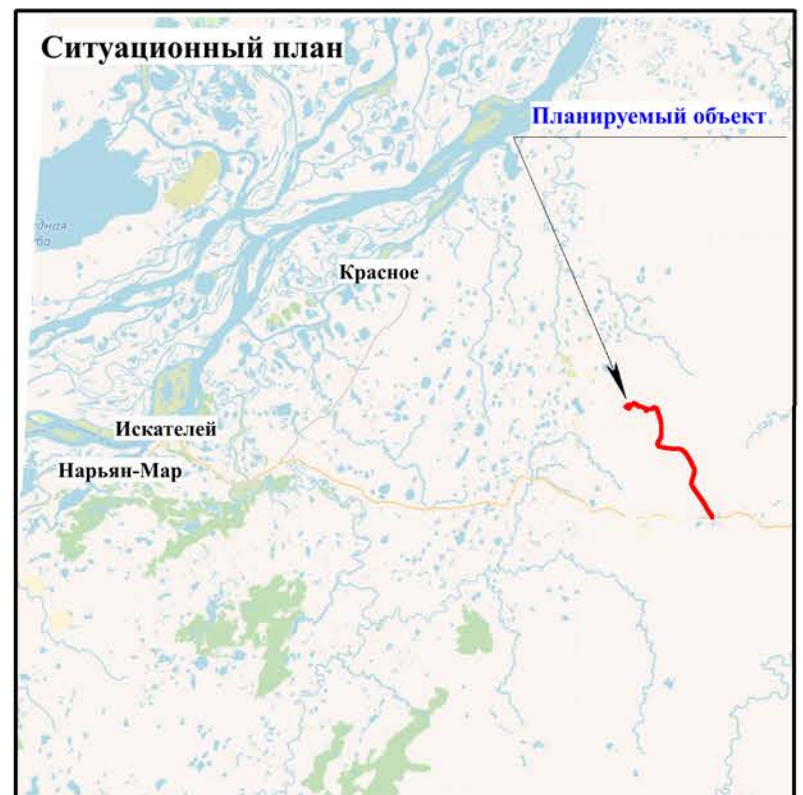
Согласовано	
Имя, Ф.И.О.	Вашинский, В.
Имя, Ф.И.О.	Федорова, Е.
Имя, Ф.И.О.	

						66802-ППТЗ			
						"Обустройство участка ОПЭ Ванейвисского нефтегазоконденсатного месторождения"			
Имя	Кол. уч.	Лист	№ док.	Подп.	Дата	Материалы по обоснованию проекта планировки территории. Графическая часть.	Стадия	Лист	Листов
Разработал	Мариков				02.25		П	12	12
Проверил	Каслева				02.25				
И. контр.	Ульянов				02.25	Схема границ зон с особыми условиями использования территорий, особо охраняемых природных территорий, лесничеств. М 1:2 000	ОАО "Сибнефтегазтранспроект"		
ГИП	Гусakov				02.25				





**СХЕМА ГРАНИЦ ТЕРРИТОРИЙ,
ПОДВЕРЖЕННЫХ РИСКУ
ВОЗНИКНОВЕНИЯ
ЧРЕЗВЫЧАЙНЫХ СИТУАЦИЙ
ПРИРОДНОГО И
ТЕХНОГЕННОГО ХАРАКТЕРА**

РАЗБИВОЧНЫЙ ЧЕРТЕЖ



УСЛОВНЫЕ ОБОЗНАЧЕНИЯ

-  Граница территории, в отношении которой осуществляется подготовка проекта планировки
-  Границы зон планируемого размещения линейных объектов

Примечание:

1. Границы зон планируемого размещения линейных объектов, подлежащих реконструкции в связи с изменением их местоположения отсутствуют.
2. Система координат МСК-83 зона 5
3. Границы территорий ЧС природного характера нанесены в соответствии со Схемой территориального планирования МО "Муниципальный район"Заполярный район" Ненецкого АО утвержденную решением от 28.10.2021 № 151-р.

Согласовано	Взамен инв. №	
	Подп. и дата	Февраль-25
Инв. № подл.		

						66802-ППТЗ			
						"Обустройство участка ОПЭ Ванейвисского нефтегазоконденсатного месторождения"			
Изм.	Кол. уч.	Лист	№ док.	Подп.	Дата	Материалы по обоснованию проекта планировки территории. Графическая часть.	Стадия	Лист	Листов
							П	1	12
Н. контр.		Ульянов			02.25	Схема границ территорий, подверженных риску возникновения чрезвычайных ситуаций природного и техногенного характера	ОАО "Сибнефтетранспроект"		
ГИП		Гуськов			02.25				

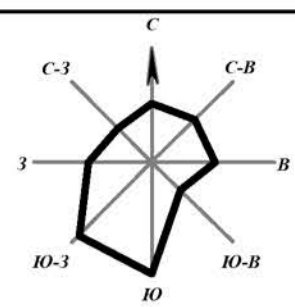
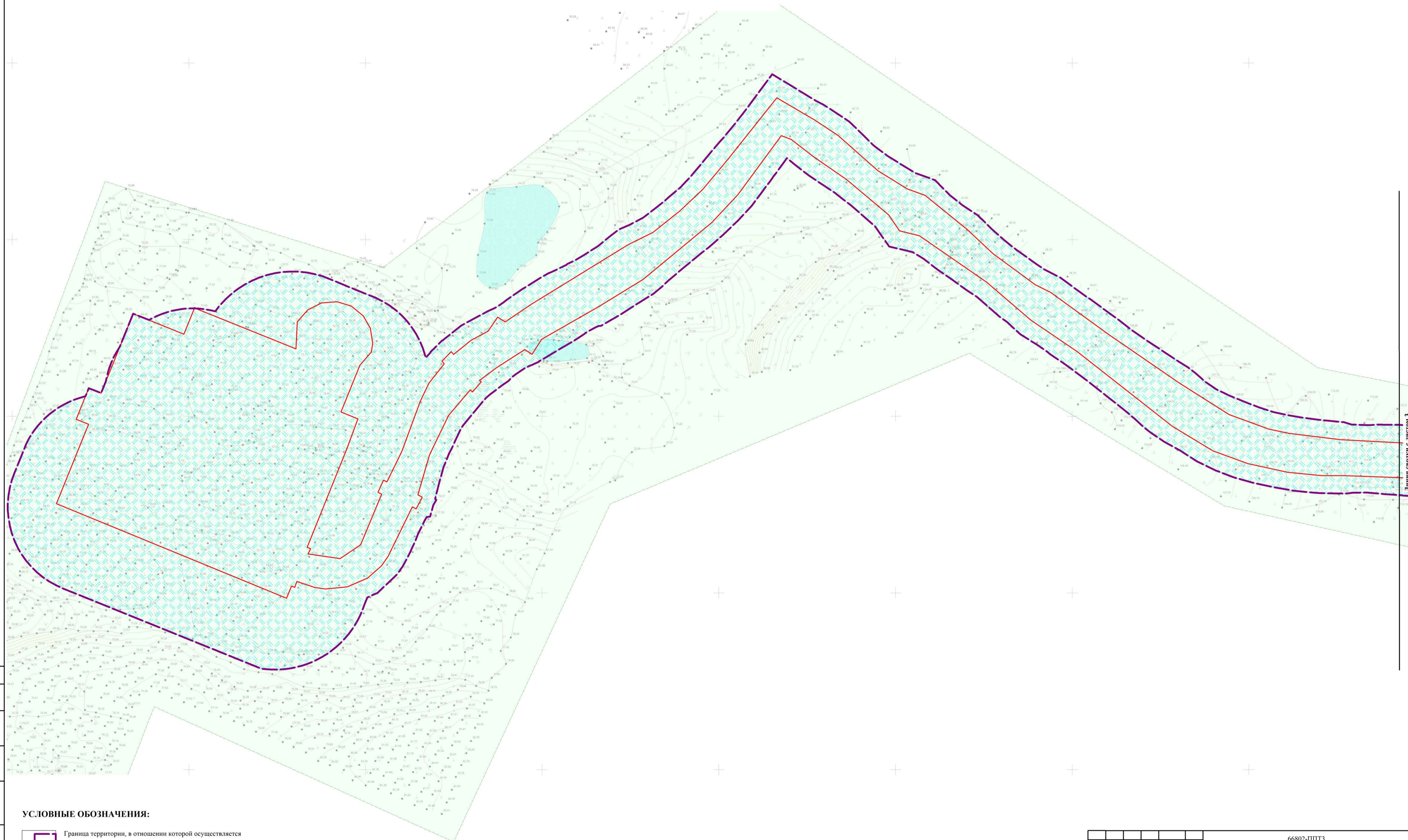


СХЕМА ГРАНИЦ ТЕРРИТОРИЙ, ПОДВЕРЖЕННЫХ РИСКУ ВОЗНИКНОВЕНИЯ ЧРЕЗВЫЧАЙНЫХ СИТУАЦИЙ ПРИРОДНОГО И ТЕХНОГЕННОГО ХАРАКТЕРА





М 1:2 000

ВЫНОСКА 1



Линия совпадения с листом 3

УСЛОВНЫЕ ОБОЗНАЧЕНИЯ:

-  Граница территории, в отношении которой осуществляется подготовка проекта планировки
-  Границы зон планируемого размещения линейных объектов
-  Границы территорий, подверженных риску возникновения чрезвычайных ситуаций техногенного характера
-  Границы территорий, подверженных риску возникновения чрезвычайных ситуаций природного характера (вечномерзлые грунты)

Составлено	
Проверено	
Исполнено	
Дата	

66802-ППТЗ					
"Обустройство участка ОПЭ Ванейвского нефтегазоконденсатного месторождения"					
Иск.	Кол. уч.	Лист	№ док.	Подп.	Дата
Разработал	Маринков				02.25
Проверил	Кисина				02.25
Материалы по обоснованию проекта планировки территории. Графическая часть.				Стадия	Лист
				П	2
				Листов	12
Схема границ территорий, подверженных риску возникновения чрезвычайных ситуаций природного и техногенного характера М 1:2 000					
И. контр.	Ульянов				02.25
ГИП	Гусков				02.25
				ОАО "Сибнефтьтранспроект"	

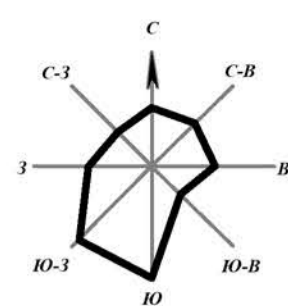
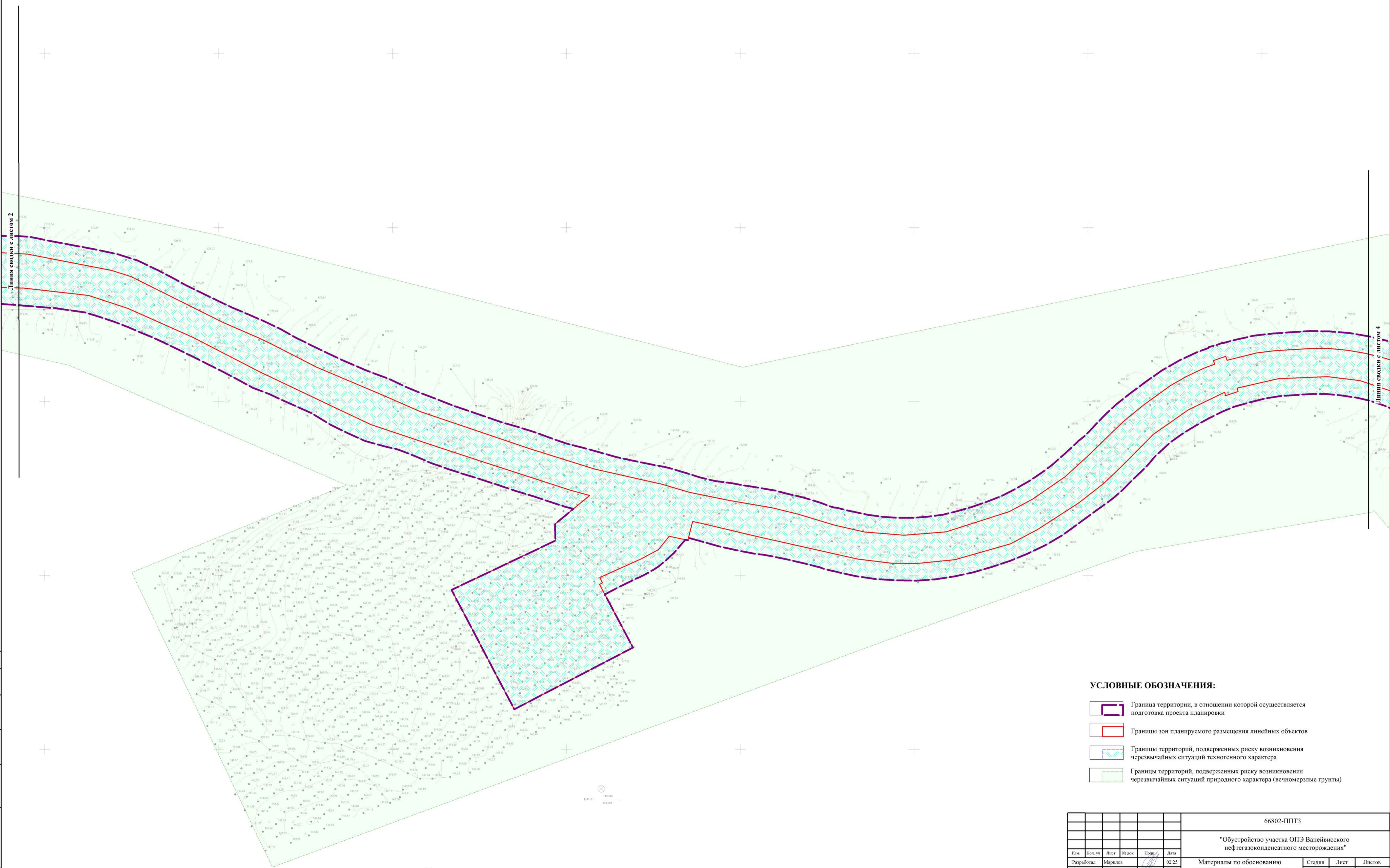






СХЕМА ГРАНИЦ ТЕРРИТОРИЙ, ПОДВЕРЖЕННЫХ РИСКУ ВОЗНИКНОВЕНИЯ ЧРЕЗВЫЧАЙНЫХ СИТУАЦИЙ ПРИРОДНОГО И ТЕХНОГЕННОГО ХАРАКТЕРА

М 1:2 000

ВЫНОСКА 2

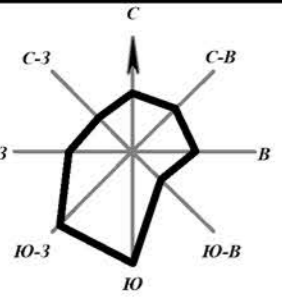


УСЛОВНЫЕ ОБОЗНАЧЕНИЯ:

-  Граница территории, в отношении которой осуществляется подготовка проекта планировки
-  Границы зон планируемого размещения линейных объектов
-  Границы территорий, подверженных риску возникновения чрезвычайных ситуаций техногенного характера
-  Границы территорий, подверженных риску возникновения чрезвычайных ситуаций природного характера (вечномерзлые грунты)

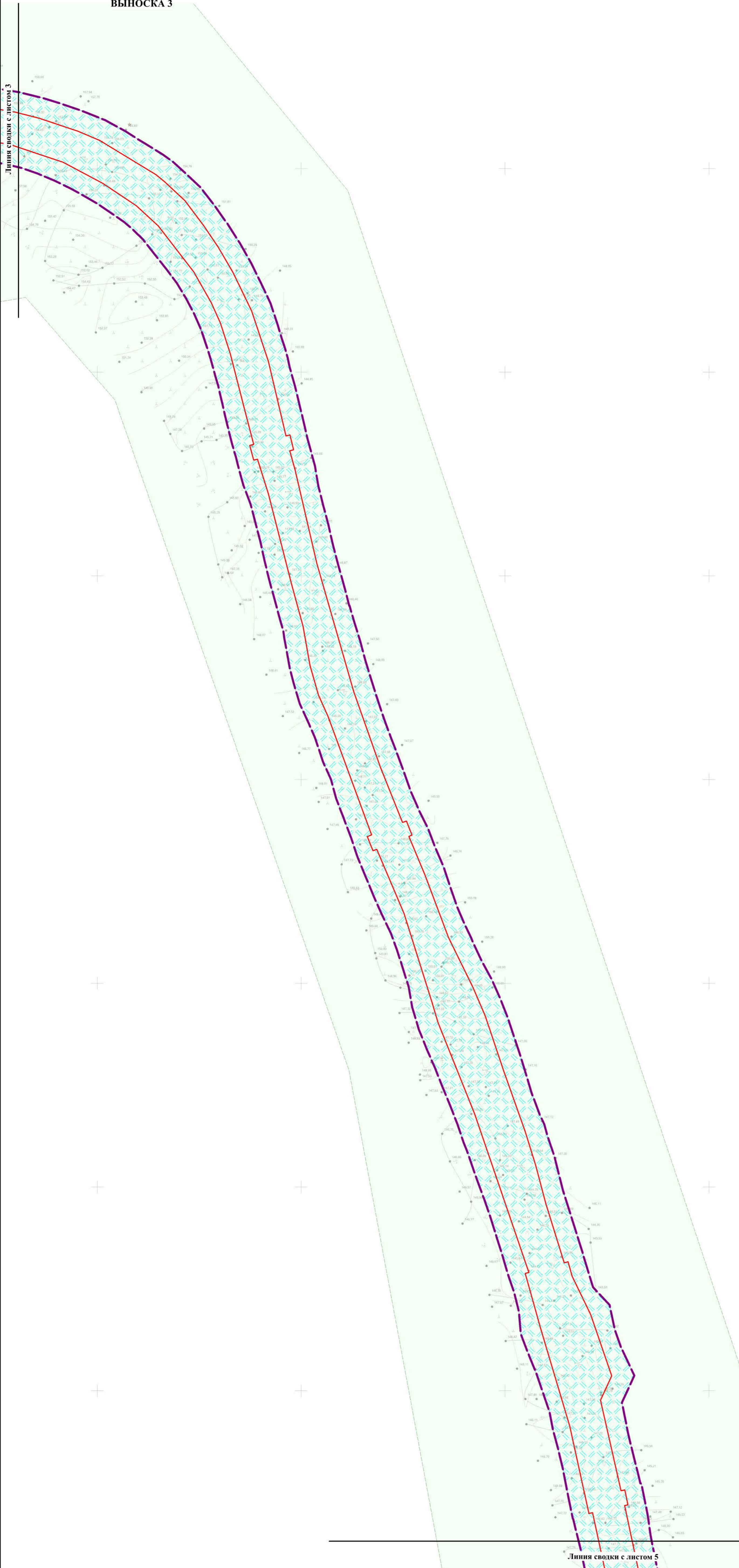
Составлено	
Внесено в проект	
Дата	Формат-25
Имя файла	

66802-ППТЗ					
"Обустройство участка ОПЭ Ванейвского нефтегазоконденсатного месторождения"					
Имя	Кол. уч.	Лист	№ док.	Испол.	Дата
Разработал	Марклов				02.25
Проверил	Кисина				02.25
Материалы по обоснованию проекта планировки территории. Графическая часть.				Стадия	Лист
				П	3
				Листов	12
Схема границ территорий, подверженных риску возникновения чрезвычайных ситуаций природного и техногенного характера М 1:2 000					
И. контр.	Ульянов				02.25
ГИП	Гусков				02.25
				ОАО "Сибнефтьтранспроект"	



**СХЕМА ГРАНИЦ ТЕРРИТОРИЙ, ПОДВЕРЖЕННЫХ РИСКУ ВОЗНИКНОВЕНИЯ ЧРЕЗВЫЧАЙНЫХ СИТУАЦИЙ
ПРИРОДНОГО И ТЕХНОГЕННОГО ХАРАКТЕРА**
М 1:2 000

ВЫНОСКА 3



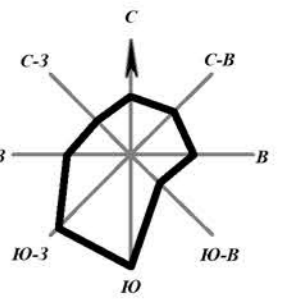
УСЛОВНЫЕ ОБОЗНАЧЕНИЯ:

- Граница территории, в отношении которой осуществляется подготовка проекта планировки
- Границы зон планируемого размещения линейных объектов
- Границы территорий, подверженных риску возникновения чрезвычайных ситуаций техногенного характера
- Границы территорий, подверженных риску возникновения чрезвычайных ситуаций природного характера (вечномерзлые грунты)

Согласовано	
Имя, Ф.И.О.	Ванейвский, В.
Дата	Февраль-25
Имя, Ф.И.О.	

						66802-ППТЗ			
						"Обустройство участка ОПЭ Ванейвского нефтегазоконденсатного месторождения"			
Имя	Кол. уч.	Лист	№ док.	Подп.	Дата	Материалы по обоснованию проекта планировки территории. Графическая часть.	Стадия	Лист	Листов
Разработал	Мариков				02.25		П	4	12
Проверил	Каскина				02.25				
И. контр.	Ульянов				02.25	Схема границ территорий, подверженных риску возникновения чрезвычайных ситуаций природного и техногенного характера М 1:2 000	ОАО "Сибнефтранспроект"		
ГИП	Гусakov				02.25				

**СХЕМА ГРАНИЦ ТЕРРИТОРИЙ, ПОДВЕРЖЕННЫХ
РИСКУ ВОЗНИКНОВЕНИЯ ЧРЕЗВЫЧАЙНЫХ СИТУАЦИЙ
ПРИРОДНОГО И ТЕХНОГЕННОГО ХАРАКТЕРА
М 1:2 000**



ВЫНОСКА 5



Согласовано	
Имя, № инст.	Вашинский, И.
Имя, № инст.	Федорова, Е.В.
Имя, № инст.	

УСЛОВНЫЕ ОБОЗНАЧЕНИЯ:

- Граница территории, в отношении которой осуществляется подготовка проекта планировки
- Границы зон планируемого размещения линейных объектов
- Границы территорий, подверженных риску возникновения чрезвычайных ситуаций техногенного характера
- Границы территорий, подверженных риску возникновения чрезвычайных ситуаций природного характера (вечномерзлые грунты)

						66802-ППТЗ			
						"Обустройство участка ОПЭ Ванейвисского нефтегазоконденсатного месторождения"			
Имя	Кол. уч.	Лист	№ док.	Подп.	Дата	Материалы по обоснованию проекта планировки территории. Графическая часть.	Стадия	Лист	Листов
Разработал	Мариков				02.25		П	6	12
Проверил	Кислица				02.25				
И. контр.	Ульянов				02.25	Схема границ территорий, подверженных риску возникновения чрезвычайных ситуаций природного и техногенного характера М 1:2 000	ОАО "Сибнефтьтранспроект"		
ГИП	Гусakov				02.25				

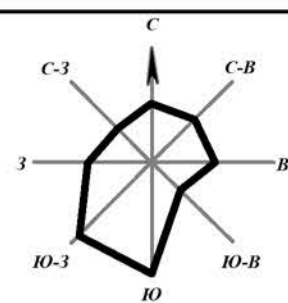



СХЕМА ГРАНИЦ ТЕРРИТОРИЙ, ПОДВЕРЖЕННЫХ РИСКУ ВОЗНИКНОВЕНИЯ ЧРЕЗВЫЧАЙНЫХ СИТУАЦИЙ ПРИРОДНОГО И ТЕХНОГЕННОГО ХАРАКТЕРА

М 1:2 000





ВЫНОСКА 6

Линия сводки с листом 6



Линия сводки с листом 8

УСЛОВНЫЕ ОБОЗНАЧЕНИЯ:

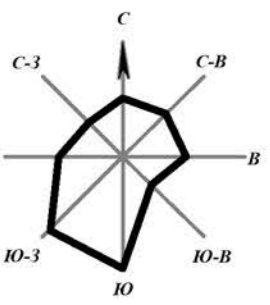
-  Граница территории, в отношении которой осуществляется подготовка проекта планировки
-  Границы зон планируемого размещения линейных объектов
-  Границы территорий, подверженных риску возникновения чрезвычайных ситуаций техногенного характера
-  Границы территорий, подверженных риску возникновения чрезвычайных ситуаций природного характера (вечномерзлые грунты)

Составлено	
Внесено в лист	№
Дата	Формат
№ листа	


66802-ППТЗ					
"Обустройство участка ОПЭ Ванейвского нефтегазоконденсатного месторождения"					
Изм.	Кол. уч.	Лист	№ док.	Подп.	Дата
Разработал	Маршлов	02.25			
Проверил	Кисина	02.25			
Материалы по обоснованию проекта планировки территории. Графическая часть.					
И. контр.	Ульянов	02.25			
ГИП	Гусков	02.25			
Стадия	Лист	Листов			
П	7	12			
Схема границ территорий, подверженных риску возникновения чрезвычайных ситуаций природного и техногенного характера М 1:2 000			ОАО "Сибнефтьтранспроект"		

**СХЕМА ГРАНИЦ ТЕРРИТОРИЙ, ПОДВЕРЖЕННЫХ
РИСКУ ВОЗНИКНОВЕНИЯ ЧРЕЗВЫЧАЙНЫХ СИТУАЦИЙ ПРИРОДНОГО И ТЕХНОГЕННОГО ХАРАКТЕРА**

М 1:2 000



ВЫНОСКА 7



Линия сводки с листом 7

Линия сводки с листом 9

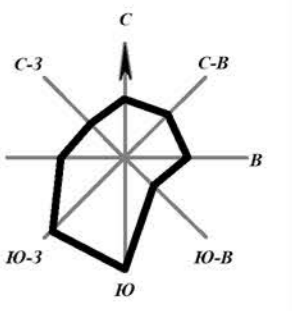
УСЛОВНЫЕ ОБОЗНАЧЕНИЯ:

- Граница территории, в отношении которой осуществляется подготовка проекта планировки
- Границы зон планируемого размещения линейных объектов
- Границы территорий, подверженных риску возникновения чрезвычайных ситуаций техногенного характера
- Границы территорий, подверженных риску возникновения чрезвычайных ситуаций природного характера (вечномерзлые грунты)


Согласовано	
Имя, № инв.	Вид докум. №
Имя, № инв.	Формат-25
Имя, № инв.	Имя, № инв.

66802-ППТЗ					
"Обустройство участка ОПЗ Ванейвисского нефтегазоконденсатного месторождения"					
Имя	Кол. уч.	Лист	№ док.	Подп.	Дата
Разработал	Мариков				02.25
Проверил	Кислица				02.25
И. контр.	Ульянов				02.25
ГИП	Гусakov				02.25
Материалы по обоснованию проекта планировки территории. Графическая часть.					Страницы
Схема границ территорий, подверженных риску возникновения чрезвычайных ситуаций природного и техногенного характера М 1:2 000					Лист
ОАО "Сибнефтегазтранспроект"					Листов
					П
					8
					12

**СХЕМА ГРАНИЦ ТЕРРИТОРИЙ, ПОДВЕРЖЕННЫХ
РИСКУ ВОЗНИКНОВЕНИЯ ЧРЕЗВЫЧАЙНЫХ СИТУАЦИЙ
ПРИРОДНОГО И ТЕХНОГЕННОГО ХАРАКТЕРА**
М 1:2 000



ВЫНОСКА 9



УСЛОВНЫЕ ОБОЗНАЧЕНИЯ:


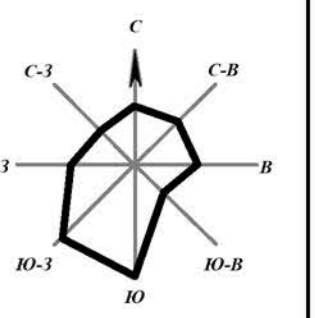
- Граница территории, в отношении которой осуществляется подготовка проекта планировки
- Границы зон планируемого размещения линейных объектов
- Границы территорий, подверженных риску возникновения чрезвычайных ситуаций техногенного характера
- Границы территорий, подверженных риску возникновения чрезвычайных ситуаций природного характера (вечномерзлые грунты)

Согласовано	
Имя, № инст.	Ванейковский, В
Имя, № инст.	Федоркин, А
Имя, № инст.	

66802-ППТЗ						
"Обустройство участка ОПЭ Ванейковского нефтегазоконденсатного месторождения"						
Имя	Кол. уч.	Лист	№ док.	Подп.	Дата	
Разработал	Мариков				02.25	
Проверил	Кислица				02.25	
И. контр.	Ульянов				02.25	
ГИП	Гусakov				02.25	
Материалы по обоснованию проекта планировки территории. Графическая часть.				Стадия	Лист	Листов
				П	10	12
Схема границ территорий, подверженных риску возникновения чрезвычайных ситуаций природного и техногенного характера М 1:2 000				ОАО "Сибнефтьтранспроект"		

Линия сводки с листом 11

**СХЕМА ГРАНИЦ ТЕРРИТОРИЙ, ПОДВЕРЖЕННЫХ
РИСКУ ВОЗНИКНОВЕНИЯ ЧРЕЗВЫЧАЙНЫХ СИТУАЦИЙ
ПРИРОДНОГО И ТЕХНОГЕННОГО ХАРАКТЕРА**
М 1:2 000
ВЫНОСКА 9



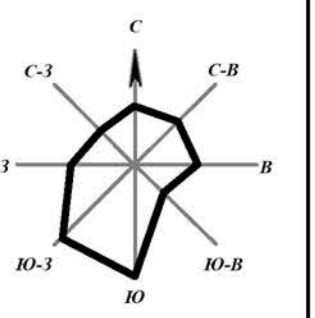
УСЛОВНЫЕ ОБОЗНАЧЕНИЯ:

- Граница территории, в отношении которой осуществляется подготовка проекта планировки
- Границы зон планируемого размещения линейных объектов
- Границы территорий, подверженных риску возникновения чрезвычайных ситуаций техногенного характера
- Границы территорий, подверженных риску возникновения чрезвычайных ситуаций природного характера (вечномерзлые грунты)


Согласовано	
Имя, Ф.И.О.	Визовый штамп №
Имя, Ф.И.О.	Формат-25
Имя, Ф.И.О.	*

66802-ППТЗ					
"Обустройство участка ОПЗ Ванейвского нефтегазоконденсатного месторождения"					
Имя	Кол. уч.	Лист	№ док.	Подп.	Дата
Разработал	Мариков				02.25
Проверил	Кислица				02.25
И. контр.	Ульянов				02.25
ГИП	Гусakov				02.25
Материалы по обоснованию проекта планировки территории. Графическая часть.					
Схема границ территорий, подверженных риску возникновения чрезвычайных ситуаций природного и техногенного характера М 1:2 000					
		Стадия	Лист	Листов	
		П	11	12	
ОАО "Сибнефтегазтранспроект"					

**СХЕМА ГРАНИЦ ТЕРРИТОРИЙ, ПОДВЕРЖЕННЫХ РИСКУ
ВОЗНИКНОВЕНИЯ ЧРЕЗВЫЧАЙНЫХ СИТУАЦИЙ ПРИРОДНОГО
И ТЕХНОГЕННОГО ХАРАКТЕРА
М 1:2 000
ВЫНОСКА 11**







Линия сводки с листом П1



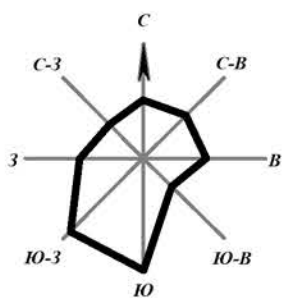
Согласовано	
Имя, № инст.	Вашинский, В
Имя, № инст.	Федорова, Е
Имя, № инст.	

УСЛОВНЫЕ ОБОЗНАЧЕНИЯ:

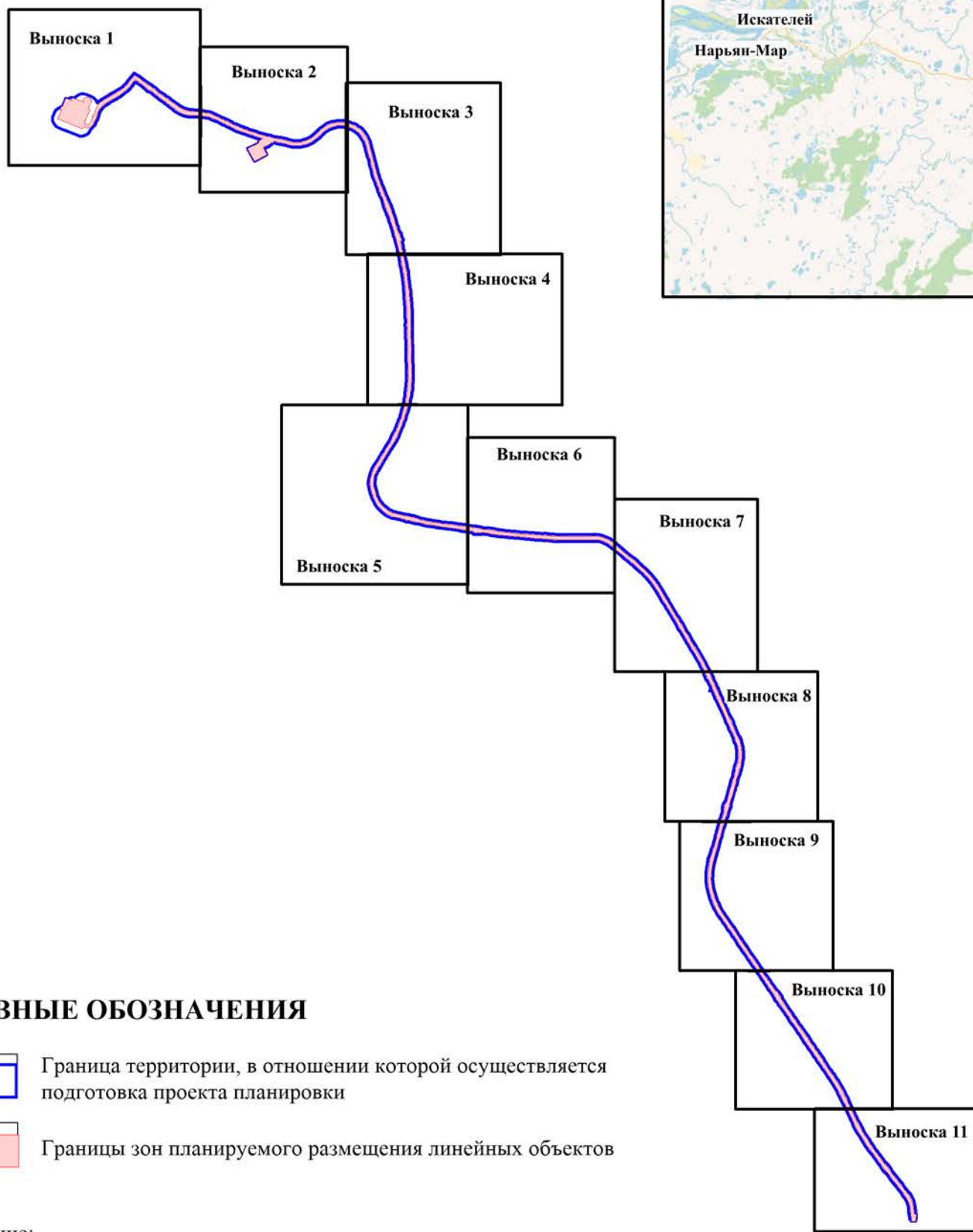
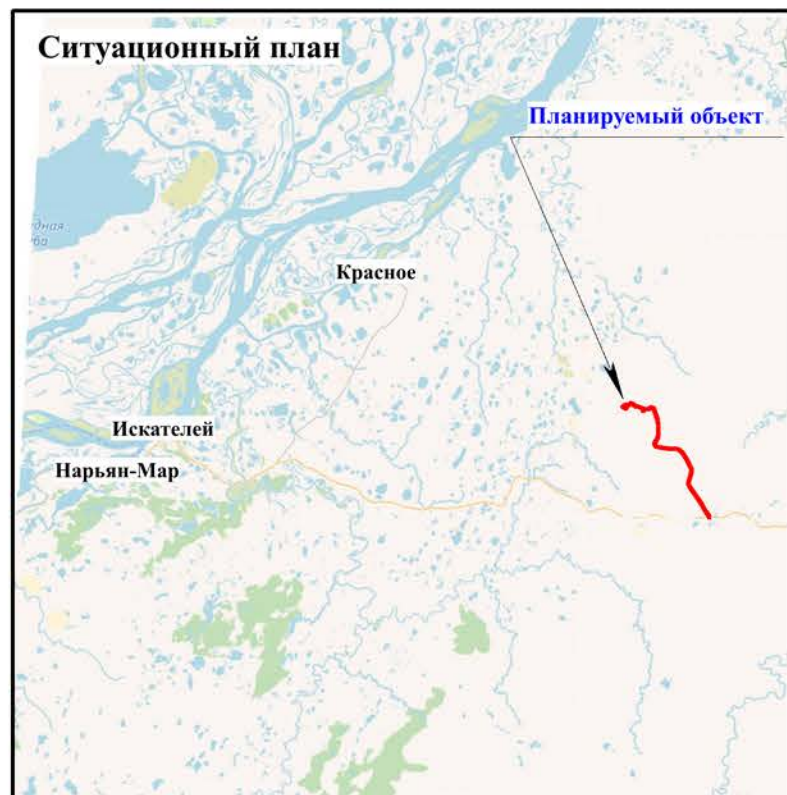
-  Граница территории, в отношении которой осуществляется подготовка проекта планировки
-  Границы зон планируемого размещения линейных объектов
-  Границы территорий, подверженных риску возникновения чрезвычайных ситуаций техногенного характера
-  Границы территорий, подверженных риску возникновения чрезвычайных ситуаций природного характера (вечномерзлые грунты)

						66802-ППТЗ			
						"Обустройство участка ОПЭ Ванейвинского нефтегазоконденсатного месторождения"			
Имя	Кол. уч.	Лист	№ док.	Подп.	Дата	Материалы по обоснованию проекта планировки территории. Графическая часть.	Стадия	Лист	Листов
Разработал	Мариков				02.25		П	12	12
Проверил	Кислица				02.25	Схема границ территорий, подверженных риску возникновения чрезвычайных ситуаций природного и техногенного характера М 1:2 000	ОАО "Сибнефтегазтранспроект"		
И. контр.	Ульянов				02.25				
ГИП	Гусakov				02.25				

СХЕМА КОНСТРУКТИВНЫХ И ПЛАНИРОВОЧНЫХ РЕШЕНИЙ



РАЗБИВОЧНЫЙ ЧЕРТЕЖ



УСЛОВНЫЕ ОБОЗНАЧЕНИЯ

- Граница территории, в отношении которой осуществляется подготовка проекта планировки
- Границы зон планируемого размещения линейных объектов

Примечание:

1. Границы зон планируемого размещения линейных объектов, подлежащих реконструкции в связи с изменением их местоположения отсутствуют.
2. Система координат МСК-83 зона 5.

Согласовано	
Взамен инв. №	
Подп. и дата	Февраль-25
Инв. № подл.	

66802-ППТЗ					
"Обустройство участка ОПЭ Ванейвисского нефтегазоконденсатного месторождения"					
Изм.	Кол. уч.	Лист	№ док.	Подп.	Дата
					02.25
					02.25
					02.25
					02.25
Материалы по обоснованию проекта планировки территории. Графическая часть.					
Схема конструктивных и планировочных решений					
			Стадия	Лист	Листов
			П	1	12
			ОАО "Сибнефтетранспроект"		

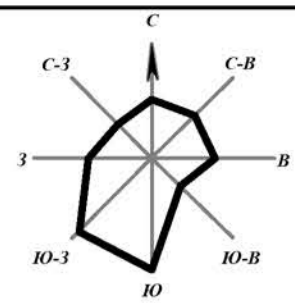
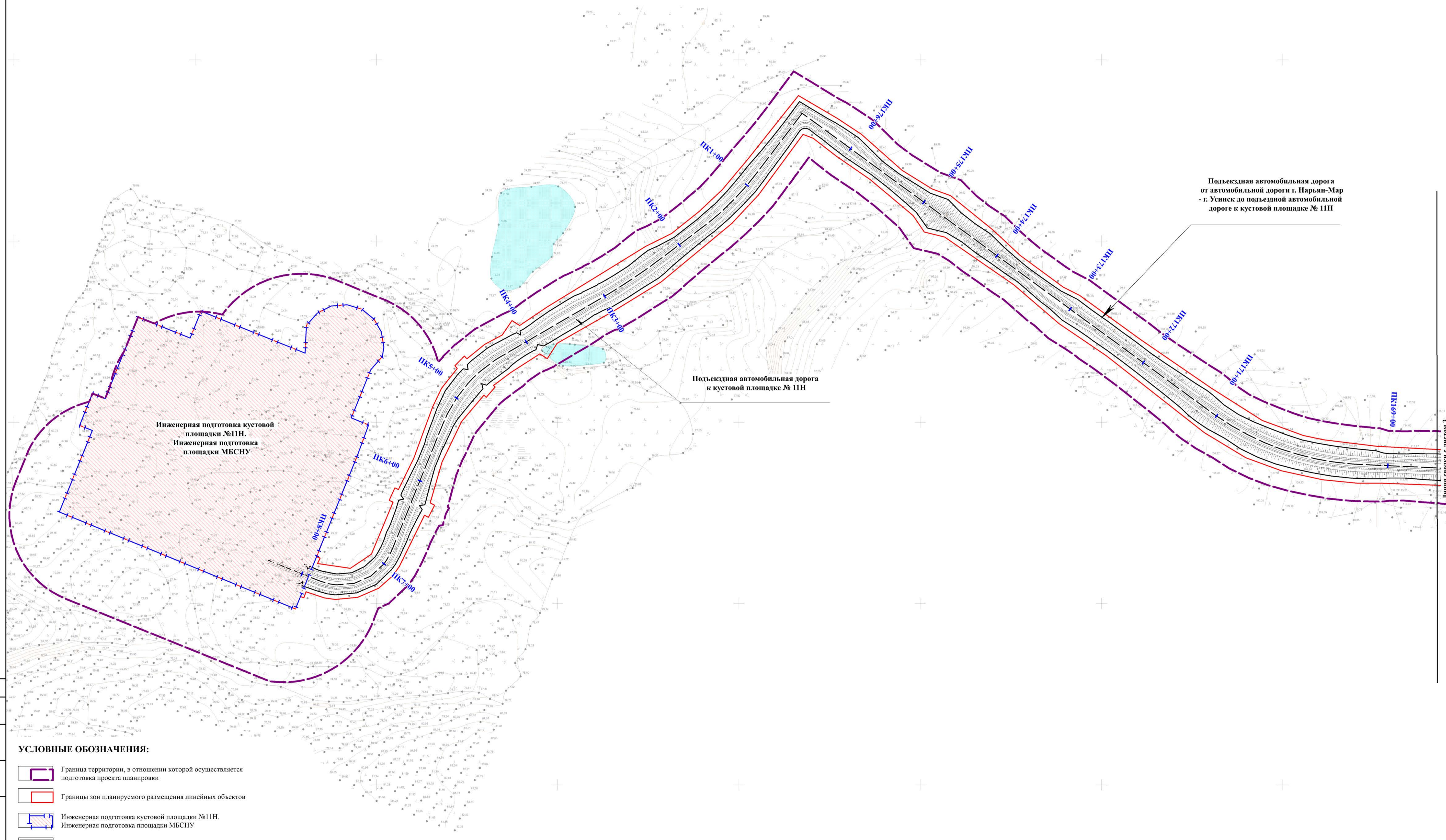




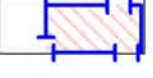


СХЕМА КОНСТРУКТИВНЫХ И ПЛАНИРОВОЧНЫХ РЕШЕНИЙ

М 1: 2 000

ВЫНОСКА 1



УСЛОВНЫЕ ОБОЗНАЧЕНИЯ:

-  Граница территории, в отношении которой осуществляется подготовка проекта планировки
-  Границы зон планируемого размещения линейных объектов
-  Инженерная подготовка кустовой площадки №11Н.
Инженерная подготовка площадки МБСНУ
-  Планируемая автомобильная дорога
-  Пикетаж

Подъездная автомобильная дорога от автомобильной дороги г. Нарьян-Мар - г. Усинск до подъездной автомобильной дороге к кустовой площадке № 11Н

Подъездная автомобильная дорога к кустовой площадке № 11Н

Инженерная подготовка кустовой площадки №11Н.
Инженерная подготовка площадки МБСНУ

Линия совмещена с листом 3

Специально
Вместе с №
Формы № 25
Лист № 25

66802-ППТЗ					
"Обустройство участка ОПЭ Ванейвисского нефтегазоконденсатного месторождения"					
Иск.	Кол. уч.	Лист	№ док.	Подп.	Дата
Разработал	Маршлов				02.25
Проверил	Кисина				02.25
Материалы по обоснованию проекта планировки территории. Графическая часть.				Стадия	Лист
				П	2
				Листов	12
Схема конструктивных и планировочных решений М 1: 2 000					
				ОАО "Сибнефтьтранспроект"	
Н. контр.	Ульянов				02.25
ГИП	Гусков				02.25

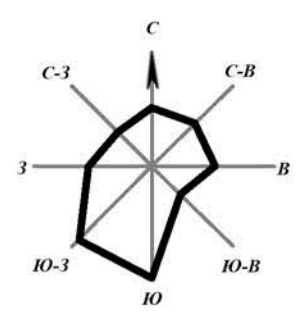
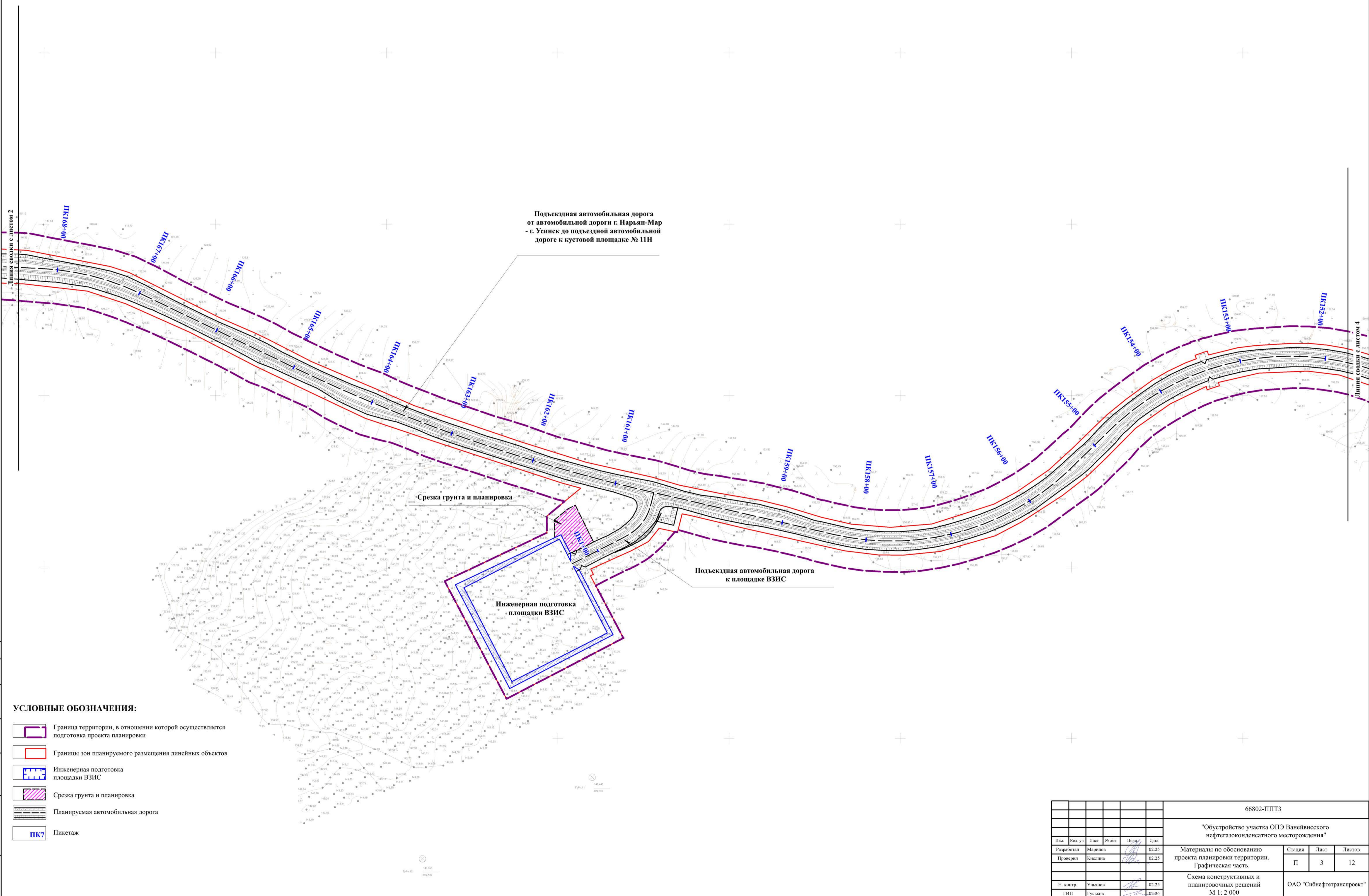




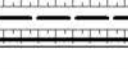



СХЕМА КОНСТРУКТИВНЫХ И ПЛАНИРОВОЧНЫХ РЕШЕНИЙ

М 1: 2 000

ВЫНОСКА 2



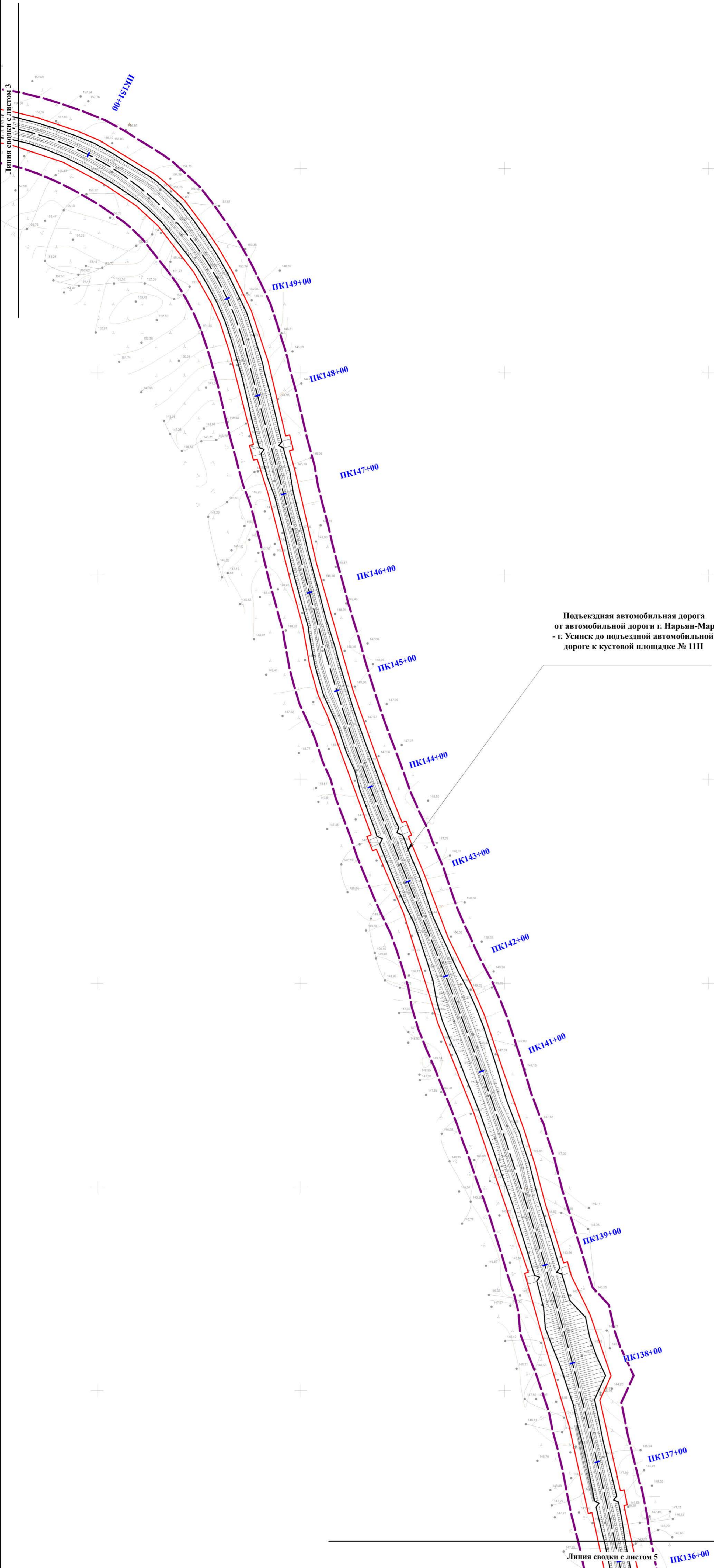
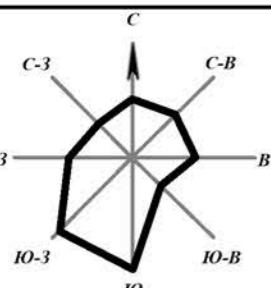
-  Граница территории, в отношении которой осуществляется подготовка проекта планировки
-  Границы зон планируемого размещения линейных объектов
-  Инженерная подготовка площадки ВЗИС
-  Срезка грунта и планировка
-  Планируемая автомобильная дорога
-  Пикетаж

66802-ППТЗ					
"Обустройство участка ОПЭ Ванейвского нефтегазоконденсатного месторождения"					
Иск.	Кол. уч.	Лист	№ док.	Испол.	Дата
Разработал	Маризов				02.25
Проверил	Кисина				02.25
Материалы по обоснованию проекта планировки территории. Графическая часть.			Стадия	Лист	Листов
			П	3	12
Схема конструктивных и планировочных решений М 1: 2 000					
И. контр.	Ульянов				02.25
ГИП	Гусков				02.25
			ОАО "Сибнефтьтранспроект"		

СХЕМА КОНСТРУКТИВНЫХ И ПЛАНИРОВОЧНЫХ РЕШЕНИЙ

М 1: 2 000

ВЫНОСКА 3



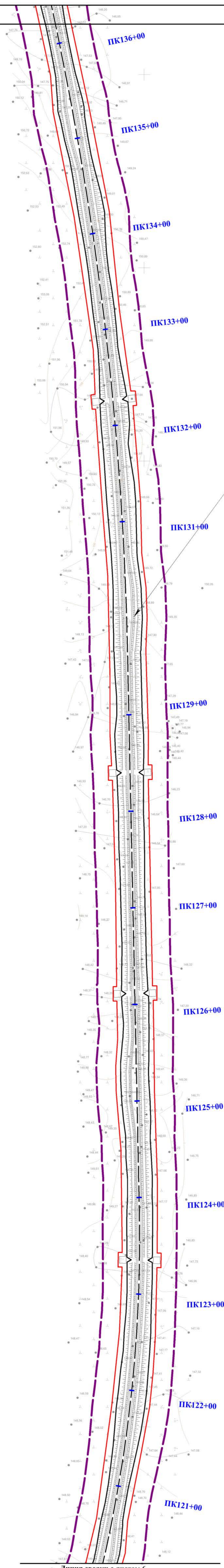
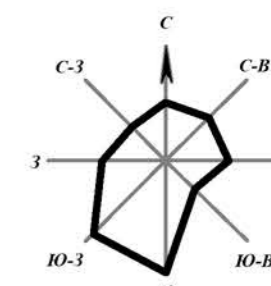
Подъездная автомобильная дорога
от автомобильной дороги г. Нарьян-Мар
- г. Усинск до подъездной автомобильной
дороге к кустовой площадке № ПН

УСЛОВНЫЕ ОБОЗНАЧЕНИЯ:

- Граница территории, в отношении которой осуществляется подготовка проекта планировки
- Границы зон планируемого размещения линейных объектов
- Планируемая автомобильная дорога
- Пикетаж

Согласовано	
Имя, № инв.	Выполнено, №
	Формат, 25

		66802-ППТЗ		
		"Обустройство участка ОПЭ Ванейвисского нефтегазоконденсатного месторождения"		
Имя	Кол. уч.	Лист	№ док.	Подп.
Разработал	Мариков	02.25		
Проверил	Кислица	02.25		
		Материалы по обоснованию проекта планировки территории. Графическая часть.		
И. контр.	Ульянов	02.25		
ГИП	Гусakov	02.25		
		Схема конструктивных и планировочных решений М 1: 2 000		
Стадия	Лист	Листов		
П	4	12		
ОАО "Сибнефтранспроект"				



Подъездная автомобильная дорога
от автомобильной дороги г. Нарьян-Мар
- г. Усинск до подъездной автомобильной
дороге к кустовой площадке № 11Н

УСЛОВНЫЕ ОБОЗНАЧЕНИЯ:

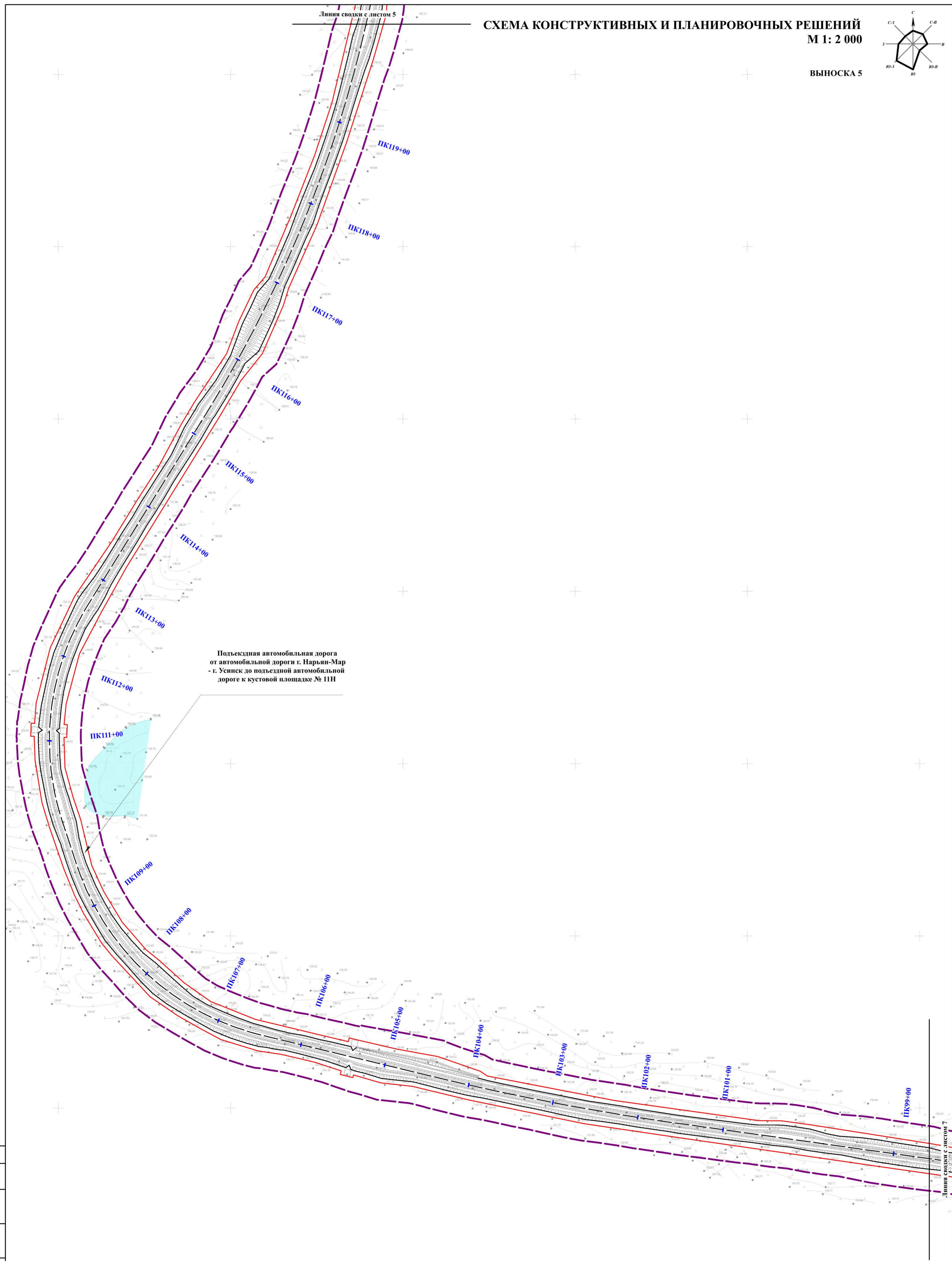
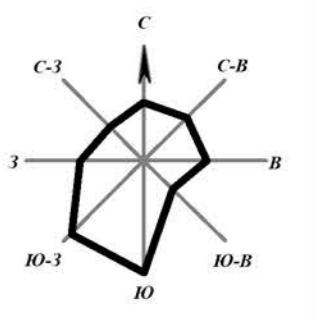
- Граница территории, в отношении которой осуществляется подготовка проекта планировки
- Границы зон планируемого размещения линейных объектов
- Планируемая автомобильная дорога
- Пикетаж

Согласовано		Исполнитель	
Дата	Формат	Имя файла	Имя файла
25	-	-	-

66802-ППТЗ					
"Обустройство участка ОПЭ Ванейвинского нефтегазоконденсатного месторождения"					
Имя	Кол. уч.	Лист	№ док.	Подп.	Дата
Разработал	Мариков				02.25
Проверил	Кислица				02.25
Материалы по обоснованию проекта планировки территории. Графическая часть.					
				П	5
Схема конструктивных и планировочных решений М 1: 2 000					
				ОАО "Сибнефтегазпроект"	12

СХЕМА КОНСТРУКТИВНЫХ И ПЛАНИРОВОЧНЫХ РЕШЕНИЙ
М 1: 2 000

ВЫНОСКА 5



Подъездная автомобильная дорога
от автомобильной дороги г. Нарьян-Мар
- г. Усинск до подъездной автомобильной
дороге к кустовой площадке № 11Н

УСЛОВНЫЕ ОБОЗНАЧЕНИЯ:

- Граница территории, в отношении которой осуществляется подготовка проекта планировки
- Границы зон планируемого размещения линейных объектов
- Планируемая автомобильная дорога
- Пикетаж

Согласовано	
Имя, Ф.И.О.	Вашинский, В.
Имя, Ф.И.О.	Федоркин, А.
Имя, Ф.И.О.	

66802-ППТЗ						
"Обустройство участка ОПЭ Ванейвинского нефтегазоконденсатного месторождения"						
Имя	Кол. уч.	Лист	№ док.	Подп.	Дата	
Разработал	Мариков		02.25			
Проверил	Кислова		02.25			
И. контр.	Ульянов		02.25			
ГИП	Гусakov		02.25			
Материалы по обоснованию проекта планировки территории. Графическая часть.				Стадия	Лист	Листов
Схема конструктивных и планировочных решений М 1: 2 000				П	6	12
				ОАО "Сибнефтегазтранспроект"		

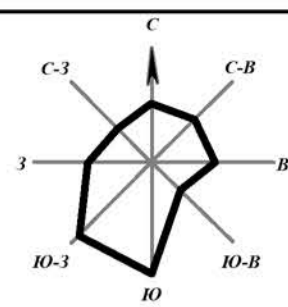


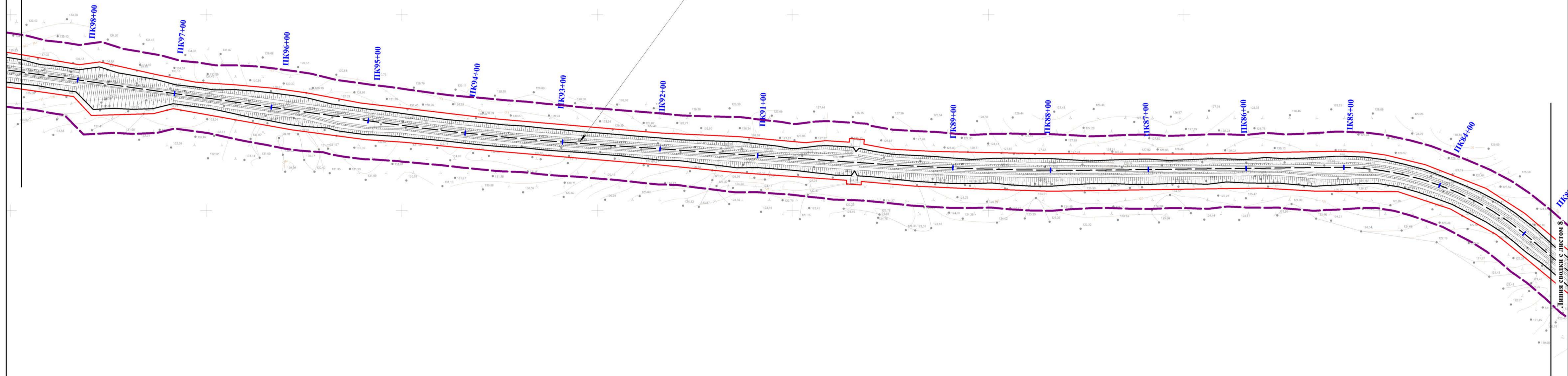
СХЕМА КОНСТРУКТИВНЫХ И ПЛАНИРОВОЧНЫХ РЕШЕНИЙ

М 1: 2 000





ВЫНОСКА 6

Линия сводки с листом 6

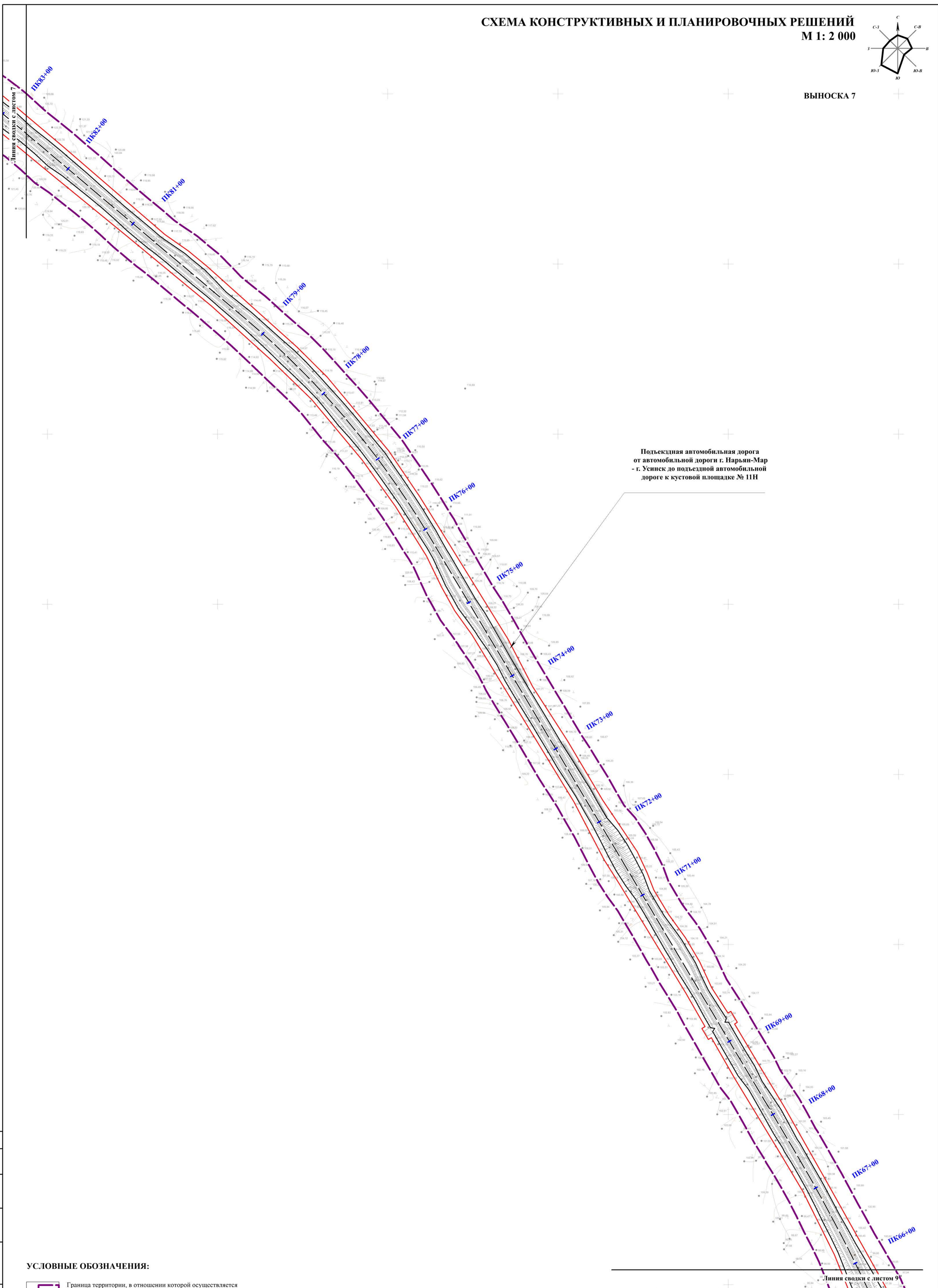
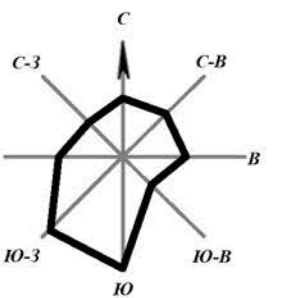
Подъездная автомобильная дорога
от автомобильной дороги г. Нарьян-Мар
- г. Усинск до подъездной автомобильной
дороге к кустовой площадке № 11Н



УСЛОВНЫЕ ОБОЗНАЧЕНИЯ:

-  Граница территории, в отношении которой осуществляется подготовка проекта планировки
-  Границы зон планируемого размещения линейных объектов
-  Планируемая автомобильная дорога
-  Пикетаж





						66802-ППТЗ			
						"Обустройство участка ОПЭ Ванейвисского нефтегазоконденсатного месторождения"			
Изм.	Кол. уч.	Лист	№ док.	Подп.	Дата	Материалы по обоснованию проекта планировки территории. Графическая часть.	Стадия	Лист	Листов
Разработал	Маршлов				02.25		П	7	12
Проверил	Кисина				02.25	Схема конструктивных и планировочных решений М 1: 2 000	ОАО "Сибнефтьтранспроект"		
И. контр.	Ульянов				02.25				
ГИП	Гусков				02.25				



Подъездная автомобильная дорога от автомобильной дороги г. Нарьян-Мар - г. Усинск до подъездной автомобильной дороге к кустовой площадке № 11Н

Линия сводки с листом 9

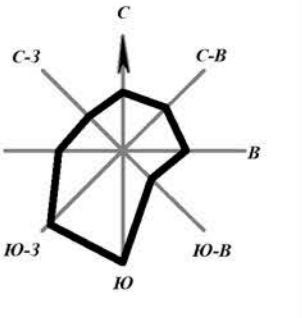
УСЛОВНЫЕ ОБОЗНАЧЕНИЯ:

-  Граница территории, в отношении которой осуществляется подготовка проекта планировки
-  Границы зон планируемого размещения линейных объектов
-  Планируемая автомобильная дорога
-  Пикетаж

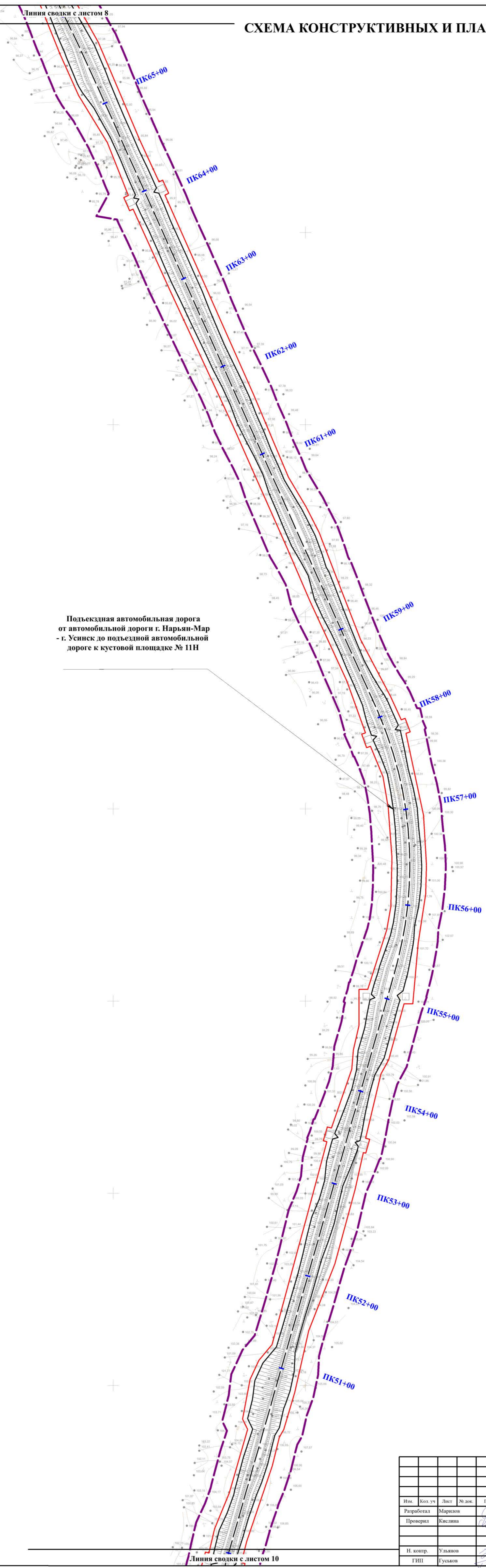
Согласовано	
Имя, № инв.	Внешний инв. №
Имя, № инв.	Формат-25
Имя, № инв.	

66802-ППТЗ					
"Обустройство участка ОПЭ Ванейвисского нефтегазоконденсатного месторождения"					
Имя	Кол. уч.	Лист	№ док.	Подп.	Дата
Разработал	Мариков				02.25
Проверил	Кислица				02.25
И. контр.	Ульянов				02.25
ГИП	Гусakov				02.25
Материалы по обоснованию проекта планировки территории. Графическая часть.				Стадия	Лист
				П	8
Схема конструктивных и планировочных решений М 1: 2 000				Листов	12
				ОАО "Сибнефтегазтранспроект"	

СХЕМА КОНСТРУКТИВНЫХ И ПЛАНИРОВОЧНЫХ РЕШЕНИЙ
М 1: 2 000







ВЫНОСКА 10



Подъездная автомобильная дорога
от автомобильной дороги г. Нарьян-Мар
- г. Усинск до подъездной автомобильной
дороге к кустовой площадке № 11Н

УСЛОВНЫЕ ОБОЗНАЧЕНИЯ:

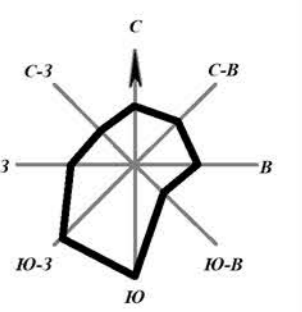
-  Граница территории, в отношении которой осуществляется подготовка проекта планировки
-  Границы зон планируемого размещения линейных объектов
-  Планируемая автомобильная дорога
-  Пикетаж

Согласовано	
Имя, № инст.	Внешний инст. №
Имя, № инст.	Формат: А3
Имя, № инст.	Формат: А3

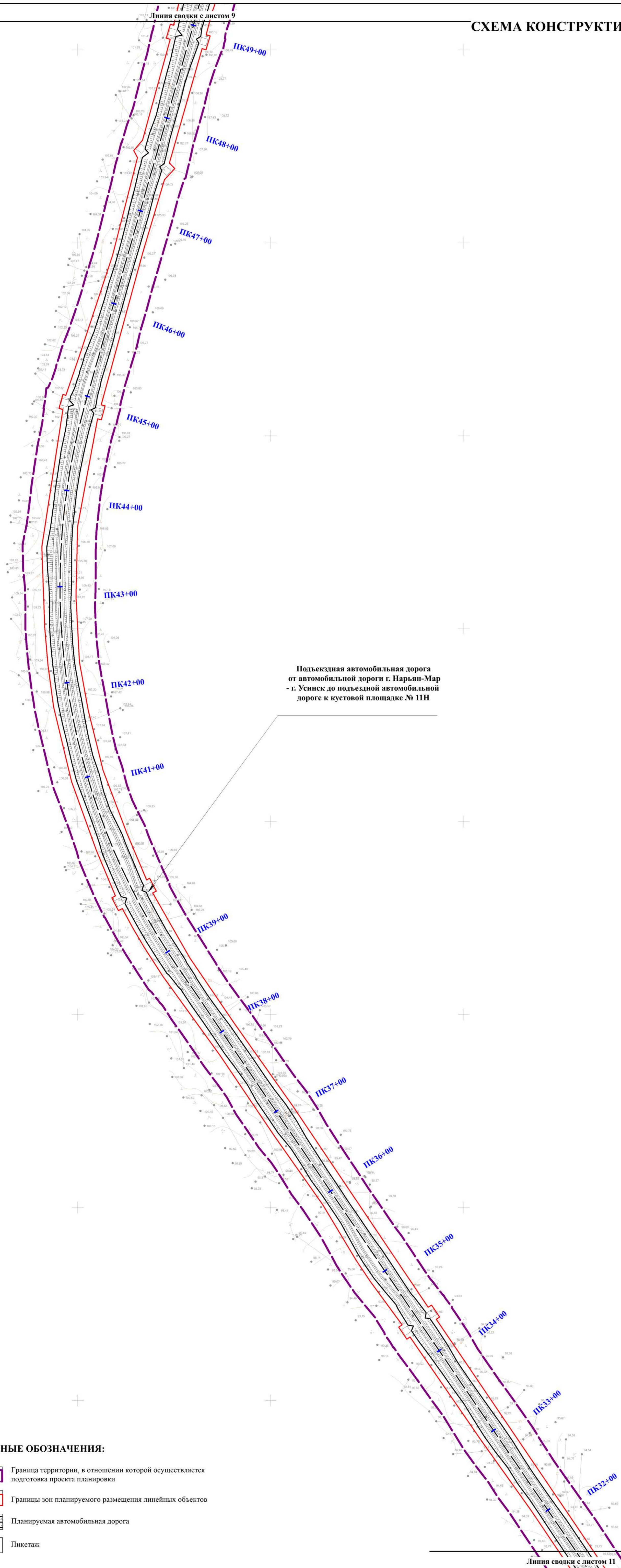
66802-ППТЗ					
"Обустройство участка ОПЭ Ванейвинского нефтегазоконденсатного месторождения"					
Имя	Кол. уч.	Лист	№ док.	Подп.	Дата
Разработал	Мариков				02.25
Проверил	Кислица				02.25
Материалы по обоснованию проекта планировки территории. Графическая часть.					
			Стадия	Лист	Листов
			П	9	12
Схема конструктивных и планировочных решений М 1: 2 000					
			ОАО "Сибнефтегазтранспроект"		
И. контр.	Ульянов				02.25
ГИП	Гусakov				02.25

Линия сводки с листом 10

СХЕМА КОНСТРУКТИВНЫХ И ПЛАНИРОВОЧНЫХ РЕШЕНИЙ
М 1: 2 000



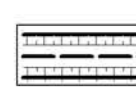



ВЫНОСКА 9



Подъездная автомобильная дорога
от автомобильной дороги г. Нарьян-Мар
- г. Усинск до подъездной автомобильной
дороге к кустовой площадке № 11Н

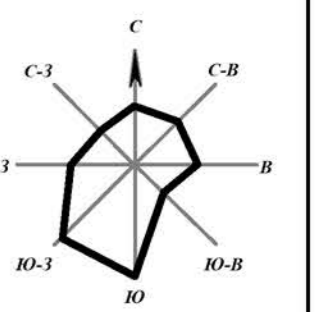
УСЛОВНЫЕ ОБОЗНАЧЕНИЯ:

-  Граница территории, в отношении которой осуществляется подготовка проекта планировки
-  Границы зон планируемого размещения линейных объектов
-  Планируемая автомобильная дорога
-  Пикетаж

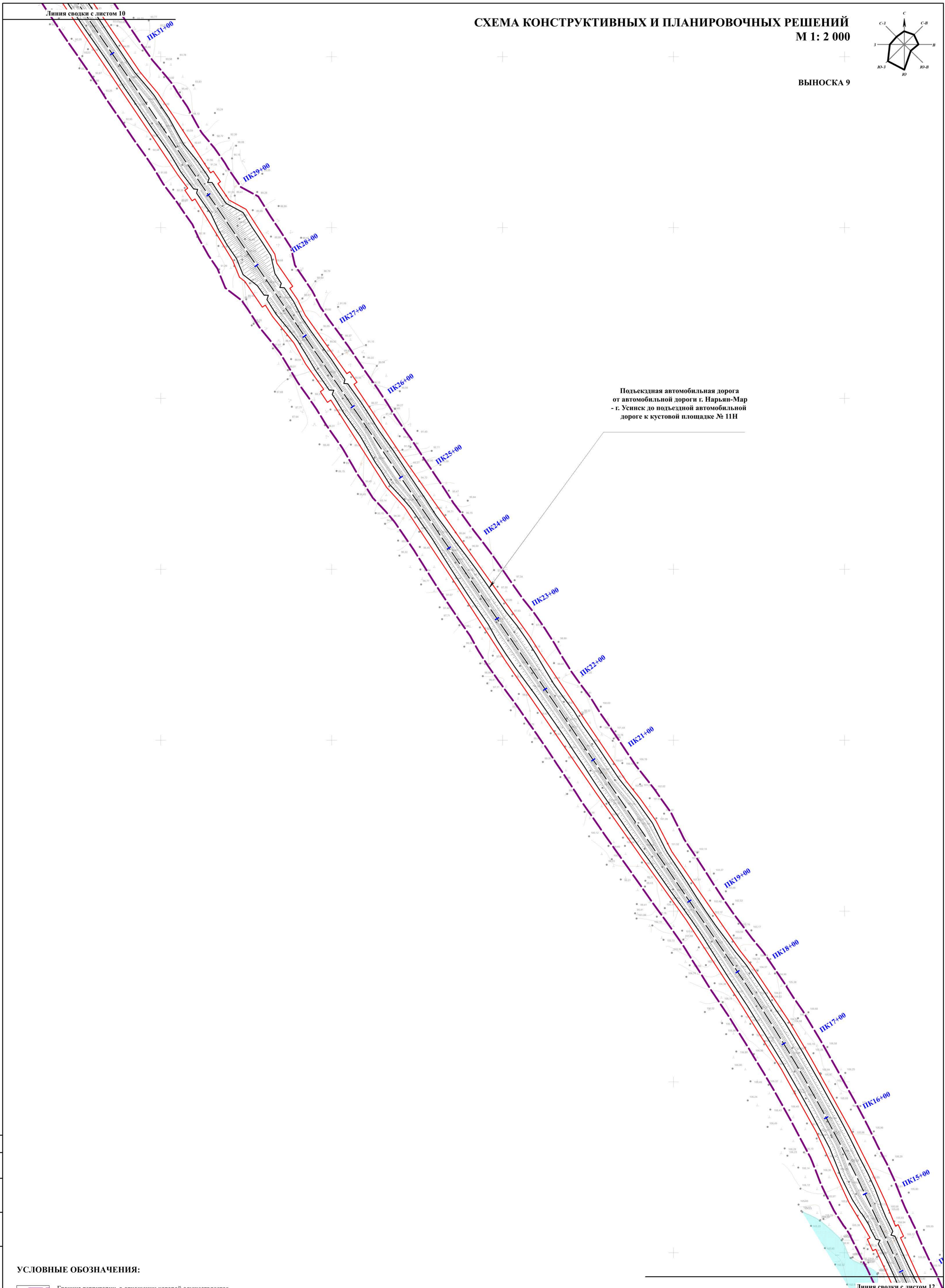
66802-ППТЗ					
"Обустройство участка ОПЭ Ванейвисского нефтегазоконденсатного месторождения"					
Имя	Кол. уч.	Лист	№ док.	Подп.	Дата
Разработал	Мариков				02.25
Проверил	Кислица				02.25
Материалы по обоснованию проекта планировки территории. Графическая часть.					
			Статус	Лист	Листов
			П	10	12
Схема конструктивных и планировочных решений М 1: 2 000					
ОАО "Сибнефтегазтранспроект"					

Согласовано	
Имя, № инст.	Винников, И. В.
Имя, № инст.	Федорова, Е. В.
Имя, № инст.	

СХЕМА КОНСТРУКТИВНЫХ И ПЛАНИРОВОЧНЫХ РЕШЕНИЙ
М 1: 2 000







ВЫНОСКА 9



Подъездная автомобильная дорога
от автомобильной дороги г. Нарьян-Мар
- г. Усинск до подъездной автомобильной
дороге к кустовой площадке № 11Н

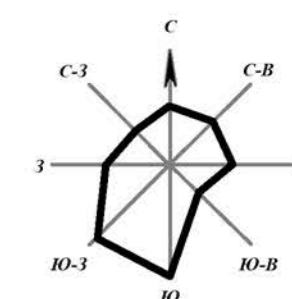
УСЛОВНЫЕ ОБОЗНАЧЕНИЯ:

-  Граница территории, в отношении которой осуществляется подготовка проекта планировки
-  Границы зон планируемого размещения линейных объектов
-  Планируемая автомобильная дорога
-  Пикетаж

Согласовано	
Имя, № инст.	Внешний инст. №
Имя, № инст.	Формат-25
Имя, № инст.	

66802-ППТЗ					
"Обустройство участка ОПЭ Ванейвинского нефтегазоконденсатного месторождения"					
Имя	Кол. уч.	Лист	№ док.	Подп.	Дата
Разработал	Мариков				02.25
Проверил	Кислица				02.25
И. контр.	Ульянов				02.25
ГИП	Гусakov				02.25
Материалы по обоснованию проекта планировки территории. Графическая часть.			Стадия	Лист	Листов
			П	11	12
Схема конструктивных и планировочных решений М 1: 2 000			ОАО "Сибнефтранспроект"		

СХЕМА КОНСТРУКТИВНЫХ И ПЛАНИРОВОЧНЫХ РЕШЕНИЙ
М 1: 2 000



ВЫНОСКА 11

Линия сводки с листом П1

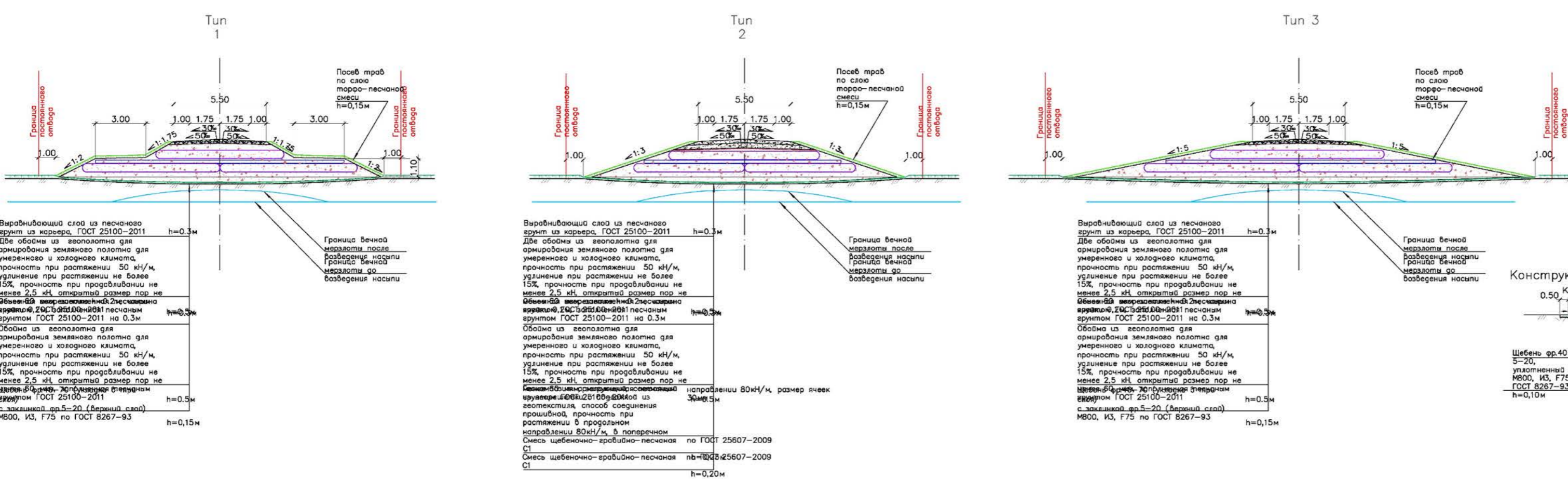
Подъездная автомобильная дорога
от автомобильной дороги г. Нарьян-Мар
- г. Усинск до подъездной автомобильной
дороге к кустовой площадке № ПН

Срезка грунта и планировка

УСЛОВНЫЕ ОБОЗНАЧЕНИЯ:

- Граница территории, в отношении которой осуществляется подготовка проекта планировки
- Границы зон планируемого размещения линейных объектов
- Срезка грунта и планировка
- Планируемая автомобильная дорога
- Пикетаж
- Существующая Автомобильная дорога г. Нарьян-Мар - г. Усинск III- технической категории

ПРОФИЛЬ



Примыкание к Автомобильной дороге
г. Нарьян-Мар - г. Усинск
III-технической категории
км.64+500



Составитель: [Blank]
 Проверил: [Blank]
 Дата: [Blank]
 Формат: А3

66802-ППТЗ							
"Обустройство участка ОПЭ Ванейвисского нефтегазоконденсатного месторождения"							
Имя	Кол.уч.	Лист	№ док.	Подп.	Дата		
Разработал	Мариков				02.25		
Проверил	Кислица				02.25		
И. контр.	Ульянов				02.25		
ГИП	Гусakov				02.25		
Материалы по обоснованию проекта планировки территории. Графическая часть.					Стадия	Лист	Листов
Схема конструктивных и планировочных решений М 1: 2 000					П	12	12
					ОАО "Сибнефтьтранспроект"		

Схема вертикальной планировки территории, инженерной подготовки и инженерной защиты территории (примечание):

В соответствии с Приказом от 25 апреля 2017 года N 740/пр «Об установлении случаев подготовки и требований к подготовке входящей в состав материалов по обоснованию проекта планировки территории схемы вертикальной планировки, инженерной подготовки и инженерной защиты территории» объект проектирования является линейным объектом и не подходит под перечень случаев в результате, которых подготавливается Схема вертикальной планировки, входящая в состав материалов по обоснованию проекта планировки территории. В соответствии с данным фактом, Схема вертикальной планировки территории не подготавливалась.

Инв.№ подл.	Взам. инв.№					Лист	
	Подпись и дата						66802-ППТЗ-ГЧ
	Изм.	Кол.уч.	Лист	№ док	Подп.		
						63	

Схема границ территорий объектов культурного наследия (примечание):

Данная Схема не разрабатывалась

Согласно Письмам:

- Письмо Минкультуры России от 22.04.2024 №2256-18-04@ «Сведения о наличии (отсутствии) объектов культурного наследия в районе размещения объекта»;

- Письмо Департамента внутреннего контроля и надзора Ненецкого автономного округа от 04.04.2024 № ОКН-20240404-17298713455-3 «Сведения о наличии (отсутствии) объектов культурного наследия в районе размещения объекта»;

- Письмо Администрации муниципального района «Заполярный район» Ненецкого автономного округа от 05.04.2024 № 01-31-1350/24-0-1 «Сведения о наличии (отсутствии) объектов культурного наследия в районе размещения объекта»;

Объекты культурного наследия (обладающие признаками объектов культурного наследия), федерального, регионального, местного значения отсутствуют (см. Том 66802-ППТ4, Приложение А).

Инв.№ подл.	Взам. инв.№					Лист
	Подпись и дата					
	Изм.	Кол.уч.	Лист	№ док	Подп.	
						66802-ППТ3-ГЧ
						64