



**Департамент строительства, жилищно-коммунального хозяйства, энергетики и транспорта
Ненецкого автономного округа**

РАСПОРЯЖЕНИЕ

от 29 11 2024 г. № 192-р
г. Нарьян-Мар

**О подготовке документации
по планировке территории в целях планируемого
размещения линейного объекта в составе проекта
«Строительство ВЛ-6 кВ от скв. №2р до куста №1
Ярейюского нефтяного месторождения»**

Руководствуясь статьями 41, 42, 45, 46 Градостроительного кодекса Российской Федерации, Правилами подготовки документации по планировке территории, подготовка которой осуществляется на основании решений уполномоченных федеральных органов исполнительной власти, исполнительных органов субъектов Российской Федерации и органов местного самоуправления, принятия решения об утверждении документации по планировке территории, внесения изменений в такую документацию, отмены такой документации или ее отдельных частей, признания отдельных частей такой документации не подлежащими применению, а также подготовки и утверждения проекта планировки территории в отношении территорий исторических поселений федерального и регионального значения, утвержденными постановлением Правительства Российской Федерации от 02.02.2024 № 112, пунктом 7 статьи 6 закона Ненецкого автономного округа от 19.09.2014 № 95-оз «О перераспределении полномочий между органами местного самоуправления муниципальных образований Ненецкого автономного округа и органами государственной власти Ненецкого автономного округа», пунктом 5, подпунктом 4 пункта 24 Положения о Департаменте строительства, жилищно-коммунального хозяйства, энергетики и транспорта Ненецкого автономного округа, утвержденного постановлением Администрации Ненецкого автономного округа от 08.12.2014 № 474-п, на основании заявления ООО «НИПИ нефти и газа УГТУ» от 14.11.2024 № 03-2-11-5799 (вх. от 15.11.2024 № 251):

1. Принять решение о подготовке документации по планировке территории в целях планируемого размещения линейного объекта в составе проекта «Строительство ВЛ-6 кВ от скв. №2р до куста №1 Ярейюского нефтяного месторождения».

2. Утвердить задание на разработку документации по планировке территории в целях планируемого размещения линейного объекта в составе проекта «Строительство ВЛ-6 кВ от скв. №2р до куста №1 Ярейюского нефтяного месторождения» согласно Приложению.

3. Настоящее распоряжение вступает в силу со дня его подписания.

Заместитель
руководителя Департамента строительства,
жилищно-коммунального хозяйства,
энергетики и транспорта
Ненецкого автономного округа



Н.А. Ситямин

Приложение
к распоряжению Департамента
строительства,
жилищно-коммунального хозяйства,
энергетики и транспорта Ненецкого
автономного округа
от 29.11.2024 № 192-р
«О подготовке документации
по планировке территории в целях
планируемого размещения линейного
объекта в составе проекта
«Строительство ВЛ-6 кВ от скв. №2р
до куста №1 Ярейюского нефтяного
месторождения»

ЗАДАНИЕ

на разработку документации по планировке территории
в целях планируемого размещения линейного объекта
в составе проекта «Строительство ВЛ-6 кВ от скв. №2р
до куста №1 Ярейюского нефтяного месторождения»

Ненецкий автономный округ Линейный объект ВЛ-6 кВ от скв. №2р до куста №1

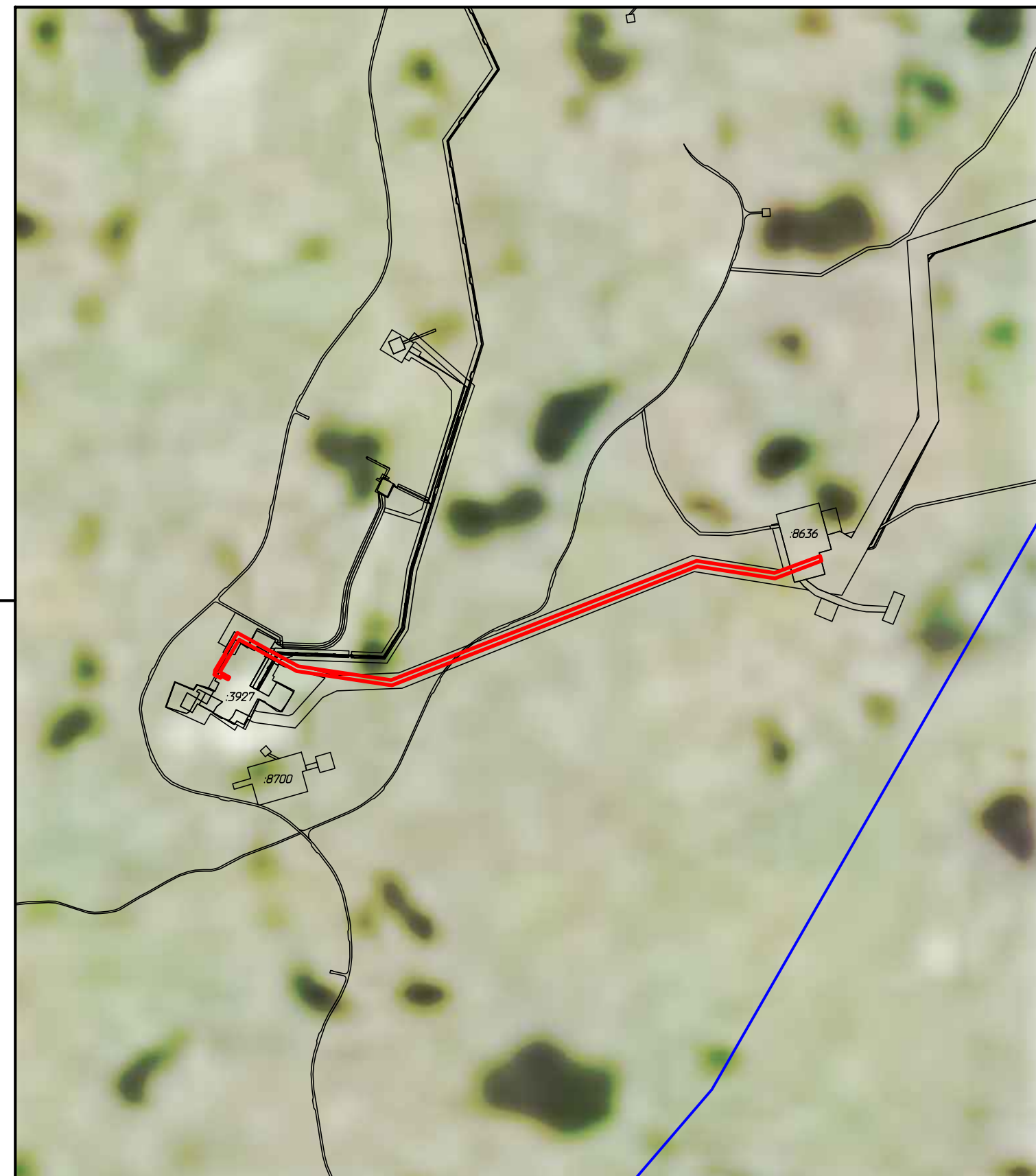
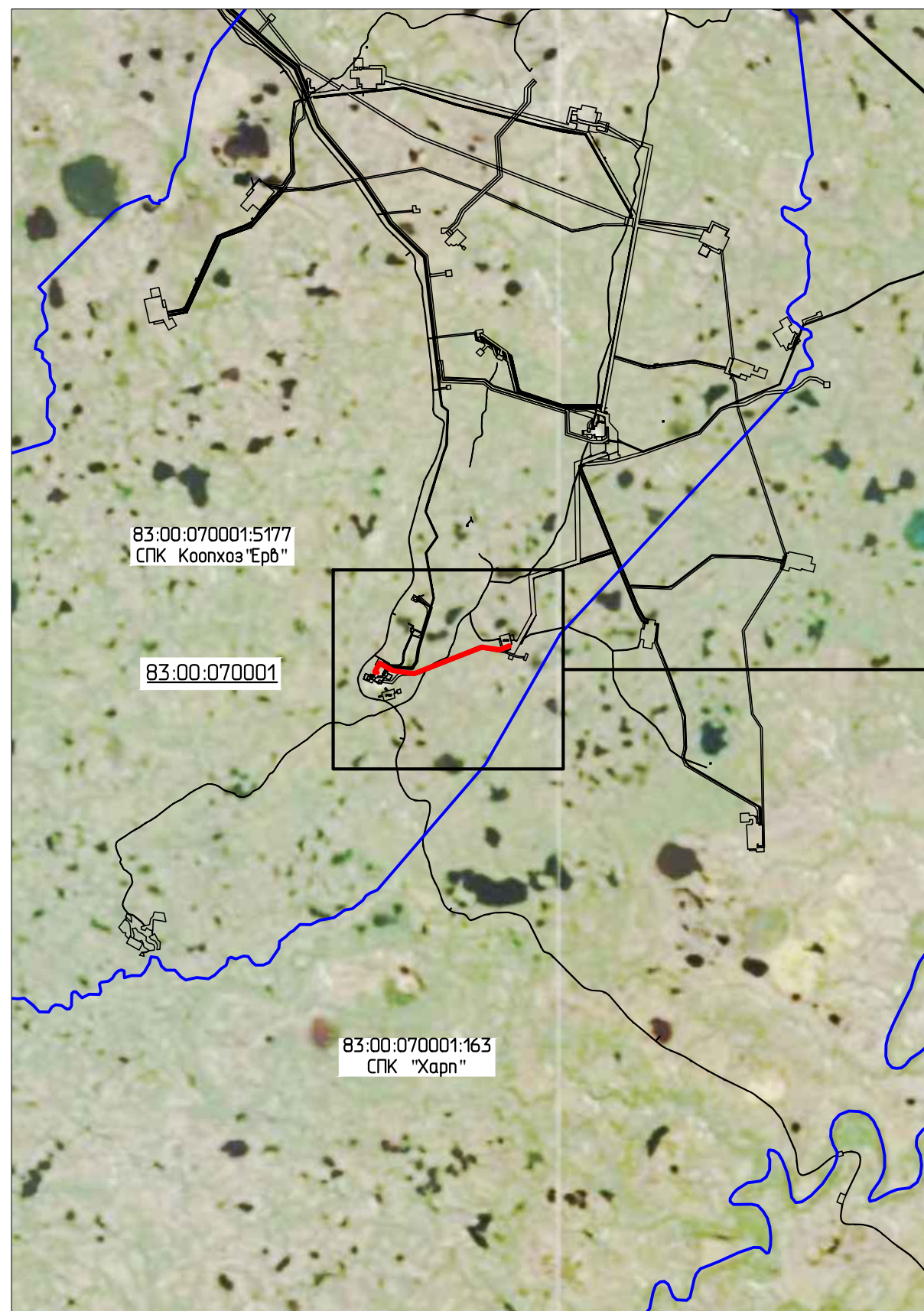
наименование территории, наименование объекта (объектов) капитального строительства, для размещения которого (которых)
подготавливается документация по планировке территории)

п/п	Наименование позиции	Содержание
1.	Вид разрабатываемой документации по планировке территории	Проект планировки территории
2.	Инициатор подготовки документации по планировке территории	Общество с ограниченной ответственностью «ЛУКОЙЛ-ПЕРМЬ», ОГРН 1035900103997 от 25 декабря 2003 г. Юридический адрес: 614068, Пермский край, город Пермь, ул. Ленина, д. 62 Почтовый адрес: 169710, Республика Коми, г. Усинск, ул. Нефтяников, д. 31 Электронная почта: lp@lp.lukoil.com
3.	Источник финансирования работ	За счет собственных средств ООО «ЛУКОЙЛ-ПЕРМЬ»
4.	Вид и наименование планируемого к размещению объекта капитального строительства, его основные характеристики (назначение, местоположение, площадь объекта капитального строительства и др.)	Предусматривается строительство двух отпаечных одноцепных ВЛЗ-6 кВ СИПЗ-120, протяженностью 2,55 км каждая, подключенных от ВЛЗ-6 кВ до скважины №2р, запитанной от ЗРУ-6 кВ, ПС-35/6 кВ, до площадки КТП_6/0,4 кВ куста №1. Состав, протяженность и другие характеристики проектируемых объектов могут уточниться при разработке проекта «Строительство ВЛ-6 кВ от скв. №2р до куста №1 Ярейюского нефтяного месторождения».




		Местоположение: Ненецкий автономный округ, муниципальное образование «Муниципальный район «Заполярный район» (Ярейское месторождение).
5.	Поселения, муниципальные округа, городские округа, муниципальные районы, субъекты Российской Федерации, в отношении территорий которых осуществляется подготовка документации по планировке территории	Ненецкий автономный округ, муниципальное образование «Муниципальный район «Заполярный район»
6.	Состав документации по планировке территории	<p>Разрабатываемая документация по планировке территории включает в себя проект планировки территории, которая должна соответствовать требованиям:</p> <ul style="list-style-type: none"> - Градостроительного кодекса Российской Федерации; - Земельного кодекса Российской Федерации; - Водного кодекса Российской Федерации; - Постановления Правительства Российской Федерации от 12.05.2017 № 564 «Об утверждении Положения о составе и содержании документации по планировке территории, предусматривающей размещение одного или нескольких линейных объектов»; - Постановления Правительства Российской Федерации от 31.03.2017 № 402 «Об утверждении Правил выполнения инженерных изысканий, необходимых для подготовки документации по планировке территории, перечня видов инженерных изысканий, необходимых для подготовки документации по планировке территории, и о внесении изменений в постановление Правительства Российской Федерации от 19 января 2006 г. № 20». <p>Текстовые и графические материалы проекта в электронном виде предоставляются в Департамент строительства, жилищно-коммунального хозяйства, энергетики и транспорта Ненецкого автономного округа.</p> <p>Графические материалы документации по планировке территории выполняются в масштабах, с учетом обеспечения наглядности чертежей. Графические материалы на бумажных носителях подготавливаются на листах формата от А4 до А0 (выбранный формат должен обеспечивать наглядность).</p> <p>Текстовые материалы на бумажных носителях подготавливаются в брошюрованном виде на листах формата А4.</p> <p>Текстовые и графические материалы проекта в формате DOC, DOCX, XLS, XLSX, PDF предоставляются в Департамент строительства, жилищно-коммунального хозяйства, энергетики и транспорта Ненецкого автономного округа.</p> <p>Графические материалы проекта выполняются в векторном виде в местной системе координат МСК-83 в формате ГИС MapInfo, координатное описание предоставляется в виде перечня координат в одном из форматов XML, GML, MID/MIF, TAB, SHP, IDF, QGS, SXF, в соответствии с подпунктом «б» пункта 13 Технических требований к ведению реестров государственных информационных систем обеспечения градостроительной деятельности, утвержденных приказом Минстроя России от 06.08.2020 № 433/пр (Приложение № 1). Для целей</p>

		опубликования и согласования подготавливаются чертежи в формате JPEG.
7.	Информация о земельных участках (при наличии), включенных в границы территории, в отношении которой планируется подготовка документации по планировке территории, а также об ориентировочной площади такой территории	83:00:070001:1682, 83:00:070001:3906, 83:00:070001:3927, 83:00:070001:3940, 83:00:070001:3946, 83:00:070001:3947, 83:00:070001:3948, 83:00:070001:8636, 83:00:070001:8824, 83:00:070001:8825, 83:00:070001:8826, 83:00:070001:8834, 83:00:070001:8836, 83:00:070001:8852, 83:00:070001:8914, 83:00:070001:9587, 83:00:070001:9601. Общая площадь земельных участков, включенных в границы территории, в отношении которой планируется подготовка документации по планировке территории составляет ориентировочно – 51660 м ² .
8.	Цель подготовки документации по планировке территории	Установление границ зон планируемого размещения объектов капитального строительства.

ОБЗОРНАЯ СХЕМА
расположения проектируемого линейного объекта в составе проекта:
«Строительство ВЛ-6 кВ от скв. №2р до куста №1 Ярейюского нефтяного месторождения»
в Ненецком автономном округе



Условные обозначения:

-  - граница земельных участков ранее учтенных в ЕГРН;
-  - границы зоны планируемого размещения проектируемого объекта;
- 83:00:070001/8700 - кадастровый номер квартала/ номер участка;
-  - граница СПК "Харп" и СПК Коопхоз "Ерв".