









| Условные обозначения | | |
|---|--|--|
|  | - Граница зоны планируемого размещения объекта | 1 Система координат МСК-83(0-5) |
|  | - Говорящие точки границы зоны планируемого размещения объектов | 2 Система высот Балтийской, 1977 г. |
|  | - Граница проектируемого объекта | 3 Топографическая съемка масштаба 1:2000 выполнена в январе 2023 года |
|  | - Трасса проектируемого водовода (участок 1) | 4 Сплошные горизонталы проведены через 0,5 м. |
|  | - Трасса проектируемого водовода (участок 2) | 5 Границы существующих и планируемых элементов планировочной структуры не отображены, в виду отсутствия указанных элементов. |
|  | - Трасса проектируемого водовода (участок 3) | 6 Существующие, отменяемые, устанавливаемые красные линии не отображены, ввиду их отсутствия. |
|  | - Каменная отмостка от КТП до площадки УЗА | 7 Перечень координат характерных точек устанавливаемых красных линий не представлен, ввиду отсутствия указанных линий. |
|  | - Граница территории в отношении которой осуществляется подготовка планировки территории | |

1750622 06700-00-001400.000-00T-01-4-001dwn Формат А2х3