



**Департамент строительства, жилищно-коммунального
хозяйства, энергетики и транспорта
Ненецкого автономного округа**

РАСПОРЯЖЕНИЕ

от 28.09 2023 г. № 340-р
г. Нарьян-Мар

**О подготовке внесения изменений в документацию по
планировке территории**

Руководствуясь статьями 41, 43, 46 Градостроительного кодекса Российской Федерации, пунктом 10 статьи 2 закона Ненецкого автономного округа от 19.09.2014 № 95-оз «О перераспределении полномочий между органами местного самоуправления муниципальных образований Ненецкого автономного округа и органами государственной власти Ненецкого автономного округа», пунктом 5, подпунктом 5 пункта 21, подпунктом 4 пункта 24 Положения о Департаменте строительства, жилищно-коммунального хозяйства, энергетики и транспорта Ненецкого автономного округа, утвержденного постановлением Администрации Ненецкого автономного округа от 08.12.2014 № 474-п, рассмотрев заявление индивидуального предпринимателя Демина Александра Анатольевича от 21.08.2023 б/н (вх. от 21.08.2023 № 240):

1. Заинтересованному лицу осуществить подготовку проекта внесения изменений в документацию по планировке территории п. Искателей муниципального образования «Городское поселение «Рабочий поселок Искателей» Ненецкого автономного округа, утвержденную распоряжением Департамента от 09.04.2021 № 122-р, согласно Приложению 1 к настоящему распоряжению.

2. Утвердить техническое задание на подготовку документации по планировке территории, согласно Приложению.

3. Настоящее распоряжение вступает в силу с момента подписания и подлежит опубликованию.

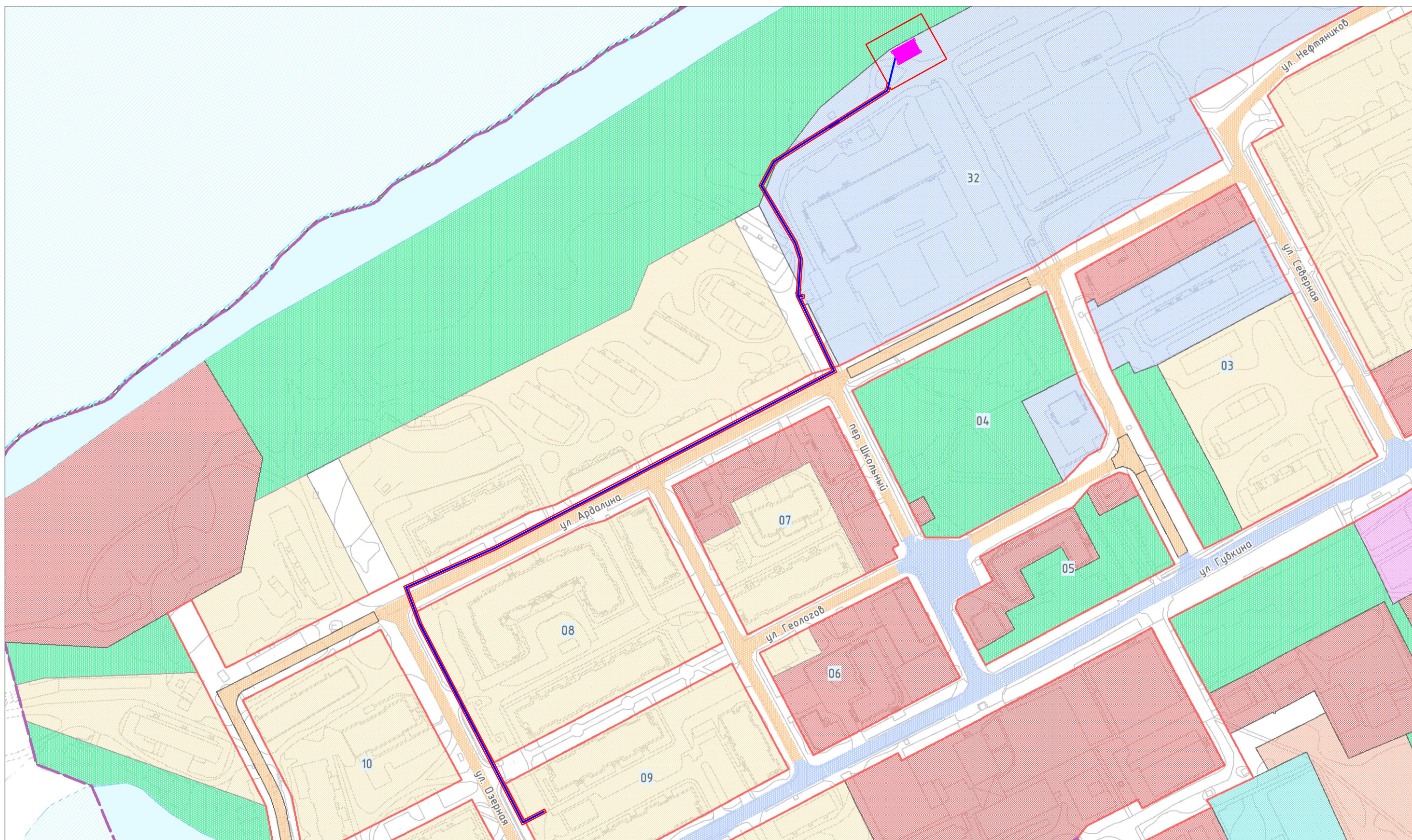
4. Контроль за исполнением настоящего распоряжения оставляю за собой.

Заместитель
руководителя Департамента строительства,
жилищно-коммунального хозяйства,
энергетики и транспорта
Ненецкого автономного округа







Н.А. Ситямин

Схема расположения территории, предназначенной для размещения линейного объекта



Условные обозначения:

-  - граница территории;
-  - ось трассы;
-  - проектируемая трансформаторная подстанция.

Масштаб 1:2000

Каталог координат

<i>Площадь территории 2239 кв.м.</i>		
<i>Система координат МСК-83, зона 5</i>		
<i>Обозначение характерных точек границы</i>	<i>Координаты, м</i>	
	<i>X</i>	<i>Y</i>
1	1001928,45	5276457,09
2	1001926,50	5276456,63
3	1001926,83	5276455,23
4	1001886,33	5276474,60
5	1001788,96	5276287,87
6	1001767,69	5276239,91
7	1001748,21	5276247,25
8	1001689,68	5276277,69
9	1001640,77	5276303,13
10	1001646,69	5276314,51
11	1001644,91	5276315,43
12	1001638,07	5276302,28
13	1001688,76	5276275,91
14	1001747,40	5276245,42
15	1001768,76	5276237,37
16	1001790,77	5276287,00
17	1001887,21	5276471,96
18	1001928,08	5276452,42
19	1001947,95	5276453,86
20	1001956,59	5276451,05
21	1001988,47	5276432,10
22	1002002,23	5276439,47
23	1002041,28	5276501,52
24	1002044,90	5276502,41
25	1002065,89	5276490,72
26	1002082,75	5276521,04
27	1002057,94	5276534,84
28	1002041,07	5276504,54
29	1002042,33	5276503,84
30	1002040,01	5276503,26
31	1002000,81	5276440,98
32	1001988,53	5276434,40
33	1001957,42	5276452,89
34	1001948,19	5276455,88
35	1001929,05	5276454,49
1	1001928,45	5276457,09

ТЕХНИЧЕСКОЕ ЗАДАНИЕ

на разработку документации по внесению изменений в документацию по планировке территории МО «Городское поселение «Рабочий поселок Искателей» Ненецкого автономного округа в связи со строительством объекта «Трансформаторная подстанция с питающими линиями (ДТП №1221 от 31.08.2022 г. школа в п. Искателей)»
(внесение изменений в планировочный квартал № 08,09 и 32)

п/п	Наименование разделов	Содержание
1.	Вид градостроительной документации	Документация по планировке территории (проект внесения изменений в проект планировки и проект межевания) территории МО «Городское поселение «Рабочий поселок Искателей» Ненецкого автономного округа, подготовленный в связи со строительством объекта «Трансформаторная подстанция с питающими линиями (ДТП №1221 от 31.08.2022 г. школа в п. Искателей)»
2.	Основание для разработки градостроительной документации	Распоряжение ДСЖКХ НАО от _____ № _____-р
3.	Описание территории проектирования	Территория, предназначенная для размещения линейного объекта, расположена: п. Искателей, Ненецкий автономный округ
4.	Источник финансирования работ	За счет собственных средств
5.	Цели и задачи подготовки документации по планировке территории	Цели подготовки документации по планировке территории: Обеспечение устойчивого развития территорий, в том числе выделения элементов планировочной структуры, установления границ земельных участков, установления границ зон планируемого размещения объекта капитального строительства «Трансформаторная подстанция с питающими линиями (ДТП №1221 от 31.08.2022 г. школа в п. Искателей)»
6.	Нормативно-правовая база разработки градостроительной документации	- Градостроительный кодекс Российской Федерации от 29 декабря 2004 года № 190-ФЗ; - Федеральный закон от 29 декабря 2004 г. №191-ФЗ «О введении в действие Градостроительного кодекса Российской Федерации»; - Земельный кодекс Российской Федерации от 25 октября 2001 года № 136-ФЗ; - Федеральный закон от 25 октября 2001 г. №137-ФЗ «О введении в действие Земельного кодекса Российской Федерации»; - Постановление Правительства РФ от 12 мая 2017 года N 564 «Об утверждении Положения о составе и содержании документации по планировке территории, предусматривающей размещение одного или нескольких линейных объектов». - Правила землепользования и застройки МО «Городское поселение «Рабочий поселок Искателей», утвержденные Решением Искательского поселкового Совета от 30.04.2020 № 94 «Об утверждении изменений в Правила землепользования и застройки муниципального образования «Городское поселение «Рабочий поселок

		<p>Искателей»</p> <ul style="list-style-type: none"> - Генеральный план рабочего поселка «Искателей», утвержден решением Искательского поселкового совета МО «Рабочий поселок Искателей» от 30 мая 2018 года № 310 «Об утверждении изменений в генеральный план муниципального образования «Городское поселение «Рабочий поселок Искателей», утвержденный Решением Искательского поселкового Совета от 10.12.2007 № 167»; - Материалы единого государственного реестра недвижимости; - Материалы натурного геодезического обследования территории. - Закон НАО от 30.10.2012 N 90-ОЗ «О документации по планировке территории в Ненецком автономном округе». - Технические регламенты, строительные нормы и правила, своды правил, санитарные нормы и правила, санитарно-эпидемиологические правила и нормативы, иные нормативные правовые акты и нормативно-технические документы; - Иные нормативные правовые акты, применение которых обусловлено наличием в границах территории объектов, являющихся предметом регулирования указанных актов
7.	Исходные материалы	<ul style="list-style-type: none"> - Материалы инженерных изысканий (инженерно-геодезические изыскания, инженерно-геологические изыскания), выполненные ИП Ивановым А.Н. в 2023 году; - Техническое задание на разработку документации по планировке территории; - Схема расположения территории, предназначенной для размещения линейного объекта (приложение № 1 к распоряжению Департамента от _____ 2023 № ____-р); - Документация по планировке территории МО «Городское поселение «Рабочий поселок Искателей», утвержденная распоряжением Департамента от 09.04.2021 № 122-р.
8.	Состав проекта	<p>Проект планировки территории состоит из основной части, которая подлежит утверждению, и материалов по ее обоснованию.</p> <p>Основная часть проекта планировки территории включает в себя:</p> <ol style="list-style-type: none"> 1) чертеж или чертежи планировки территории, на которых отображаются: <ol style="list-style-type: none"> а) красные линии; б) границы существующих и планируемых элементов планировочной структуры; в) границы зон планируемого размещения объектов капитального строительства; 2) положение о характеристиках планируемого развития территории, в том числе о плотности и параметрах застройки территории (в пределах, установленных градостроительным регламентом), о характеристиках объектов капитального строительства жилого, производственного, общественно-делового и иного назначения и необходимых для функционирования таких объектов и обеспечения жизнедеятельности граждан объектов коммунальной, транспортной, социальной инфраструктур, в том числе объектов, включенных в программы комплексного развития систем коммунальной инфраструктуры, программы комплексного развития

транспортной инфраструктуры, программы комплексного развития социальной инфраструктуры и необходимых для развития территории в границах элемента планировочной структуры. Для зон планируемого размещения объектов федерального значения, объектов регионального значения, объектов местного значения в такое положение включаются сведения о плотности и параметрах застройки территории, необходимые для размещения указанных объектов, а также в целях согласования проекта планировки территории в соответствии с частью 12.7 статьи 45 настоящего Кодекса информация о планируемых мероприятиях по обеспечению сохранения применительно к территориальным зонам, в которых планируется размещение указанных объектов, фактических показателей обеспеченности территории объектами коммунальной, транспортной, социальной инфраструктур и фактических показателей территориальной доступности таких объектов для населения;

3) положения об очередности планируемого развития территории, содержащие этапы проектирования, строительства, реконструкции объектов капитального строительства жилого, производственного, общественно-делового и иного назначения и этапы строительства, реконструкции необходимых для функционирования таких объектов и обеспечения жизнедеятельности граждан объектов коммунальной, транспортной, социальной инфраструктур, в том числе объектов, включенных в программы комплексного развития систем коммунальной инфраструктуры, программы комплексного развития транспортной инфраструктуры, программы комплексного развития социальной инфраструктуры.

Материалы по обоснованию проекта планировки территории содержат:

1) карту (фрагмент карты) планировочной структуры территорий поселения, муниципального округа, городского округа, межселенной территории муниципального района с отображением границ элементов планировочной структуры;

2) результаты инженерных изысканий в объеме, предусмотренном разрабатываемой исполнителем работ программой инженерных изысканий, в случаях, если выполнение таких инженерных изысканий для подготовки документации по планировке территории требуется в соответствии с настоящим Кодексом;

3) обоснование определения границ зон планируемого размещения объектов капитального строительства;

4) схему организации движения транспорта (включая транспорт общего пользования) и пешеходов, отражающую местоположение объектов транспортной инфраструктуры и учитывающую существующие и прогнозные потребности в транспортном обеспечении на территории, а также схему организации улично-дорожной сети;

5) схему границ территорий объектов культурного наследия;

6) схему границ зон с особыми условиями использования территории;

7) обоснование соответствия планируемых параметров, местоположения и назначения объектов регионального значения, объектов местного значения нормативам

градостроительного проектирования и требованиям градостроительных регламентов, а также применительно к территории, в границах которой предусматривается осуществление комплексного развития территории, установленным правилами землепользования и застройки расчетным показателем минимально допустимого уровня обеспеченности территории объектами коммунальной, транспортной, социальной инфраструктур и расчетным показателем максимально допустимого уровня территориальной доступности таких объектов для населения;

8) схему, отображающую местоположение существующих объектов капитального строительства, в том числе линейных объектов, объектов, подлежащих сносу, объектов незавершенного строительства, а также проходы к водным объектам общего пользования и их береговым полосам;

9) варианты планировочных и (или) объемно-пространственных решений застройки территории в соответствии с проектом планировки территории (в отношении элементов планировочной структуры, расположенных в жилых или общественно-деловых зонах);

10) перечень мероприятий по защите территории от чрезвычайных ситуаций природного и техногенного характера, в том числе по обеспечению пожарной безопасности и по гражданской обороне;

11) перечень мероприятий по охране окружающей среды;

12) обоснование очередности планируемого развития территории;

13) схему вертикальной планировки территории, инженерной подготовки и инженерной защиты территории, подготовленную в случаях, установленных уполномоченным Правительством Российской Федерации федеральным органом исполнительной власти, и в соответствии с требованиями, установленными уполномоченным Правительством Российской Федерации федеральным органом исполнительной власти;

14) иные материалы для обоснования положений по планировке территории.

Основная часть проекта межевания территории включает в себя текстовую часть и чертежи межевания территории.

Текстовая часть проекта межевания территории включает в себя:

1) перечень и сведения о площади образуемых земельных участков, в том числе возможные способы их образования;

2) перечень и сведения о площади образуемых земельных участков, которые будут отнесены к территориям общего пользования или имуществу общего пользования, в том числе в отношении которых предполагаются резервирование и (или) изъятие для государственных или муниципальных нужд;

3) вид разрешенного использования образуемых земельных участков в соответствии с проектом планировки территории в случаях, предусмотренных настоящим Кодексом;

4) целевое назначение лесов, вид (виды) разрешенного использования лесного участка, количественные и качественные характеристики лесного участка, сведения о нахождении лесного участка в границах особо защитных

		<p>участков лесов (в случае, если подготовка проекта межевания территории осуществляется в целях определения местоположения границ образуемых и (или) изменяемых лесных участков);</p> <p>5) сведения о границах территории, в отношении которой утвержден проект межевания, содержащие перечень координат характерных точек этих границ в системе координат, используемой для ведения Единого государственного реестра недвижимости. Координаты характерных точек границ территории, в отношении которой утвержден проект межевания, определяются в соответствии с требованиями к точности определения координат характерных точек границ, установленных в соответствии с настоящим Кодексом для территориальных зон.</p> <p>Условные номера образуемых земельных участков и таблицы, в пояснительной записке проекта межевания, должны быть подготовлены в соответствии с утвержденной документацией по планировке территории МО «Городское поселение «Рабочий поселок Искателей»</p> <p>На чертежах межевания территории отображаются:</p> <ol style="list-style-type: none"> 1) границы планируемых (в случае, если подготовка проекта межевания территории осуществляется в составе проекта планировки территории) и существующих элементов планировочной структуры; 2) красные линии, утвержденные в составе проекта планировки территории, или красные линии, утверждаемые, изменяемые проектом межевания территории в соответствии с пунктом 2 части 2 настоящей статьи; 3) линии отступа от красных линий в целях определения мест допустимого размещения зданий, строений, сооружений; 4) границы образуемых и (или) изменяемых земельных участков, условные номера образуемых земельных участков, в том числе в отношении которых предполагаются их резервирование и (или) изъятие для государственных или муниципальных нужд; 5) границы публичных сервитутов. <p>Материалы по обоснованию проекта межевания территории включают в себя чертежи, на которых отображаются:</p> <ol style="list-style-type: none"> 1) границы существующих земельных участков; 2) границы зон с особыми условиями использования территорий; 3) местоположение существующих объектов капитального строительства; 4) границы особо охраняемых природных территорий; 5) границы территорий объектов культурного наследия; 6) границы лесничеств, участковых лесничеств, лесных кварталов, лесотаксационных выделов или частей лесотаксационных выделов. <p>Чертеж проекта межевания должен быть подготовлен в соответствии с условными обозначениями принятыми в утвержденной документации по планировке территории МО «Городское поселение «Рабочий поселок Искателей»</p>
9	Порядок предоставления	Сбор и получение исходной информации обеспечивается

	исходной информации для градостроительной документации	разработчиком в объеме, необходимом для разработки градостроительной документации.
10	Основные требования к содержанию и форме представляемых материалов по разработке градостроительной документации, последовательность и сроки выполнения работы	<p>Графические материалы проекта межевания территории выполняются в масштабах, с учетом обеспечения наглядности чертежей. (М 1:500; М 1:1000)</p> <p>Текстовые материалы на бумажных носителях подготавливаются в брошюрованном виде на листах формата А4.</p> <p>Графические материалы на бумажных носителях подготавливаются на листах формата от А4 до А0 (выбранный формат должен обеспечивать наглядность).</p> <p>Электронные версии текстовых и графических материалов проекта предоставляются на DVD или CD диске.</p> <p>Текстовые материалы должны быть представлены в одном из текстовых форматах DOC, DOCX, RTF, XLS, XLSX.</p> <p>Графические материалы проекта должны быть представлены в векторном виде в местной системе координат МСК-83 в формате ГИС MapInfo или в формате, поддерживающим конвертацию в формат ГИС MapInfo.</p> <p>Для целей опубликования и согласования подготавливаются чертежи в формате JPEG.</p> <p>С целью направления сведений в соответствии с частями 1,3-13,15,15(1) статьи 32 федерального закона от 13.07.2015 № 218-ФЗ «О государственном кадастре недвижимости» предоставить пакет документов, содержащий сведения, указанные в статье 32 (решение об утверждении проекта межевания территории)</p> <p>Количество экземпляров, представляемых разработчиком на согласование и утверждение в Департамент – 1 экз. бумажного носителя, 1 экз. – электронной версии.</p> <p>Общее количество экземпляров - 2 экз.</p>
11	Порядок согласования, обсуждения и утверждения градостроительной документации	<p>Согласование проекта осуществить:</p> <ul style="list-style-type: none"> - Государственное унитарное предприятие Ненецкого автономного округа «Нарьян-Марская электростанция» <p>Проект планировки территории подлежит проверке на соответствие требованиям, установленным частью 10 статьи 45 Градостроительного кодекса Российской Федерации</p>
12	Публичные слушания	<p>Общественные обсуждения или публичные слушания по проекту планировки территории проводятся в порядке, установленном статьей 5.1 настоящего Градостроительного кодекса РФ</p> <p>Требуется проведение публичных слушаний или общественных обсуждений</p>

Техническое задание составил  / Демин А.А.

Дата составления 22.06.2023 г.