



**Департамент строительства, жилищно-коммунального
хозяйства, энергетики и транспорта
Ненецкого автономного округа**

РАСПОРЯЖЕНИЕ

от 14.07.2023 г. № 362 -р
г. Нарьян-Мар

**О подготовке внесения изменений в документацию
по планировке территории**

Руководствуясь статьями 41, 43, 46 Градостроительного кодекса Российской Федерации, пунктом 10 статьи 2 закона Ненецкого автономного округа от 19.09.2014 № 95-оз «О перераспределении полномочий между органами местного самоуправления муниципальных образований Ненецкого автономного округа и органами государственной власти Ненецкого автономного округа», пунктом 5, подпунктом 5 пункта 21 Положения о Департаменте строительства, жилищно-коммунального хозяйства, энергетики и транспорта Ненецкого автономного округа (далее – Департамент), утвержденного постановлением Администрации Ненецкого автономного округа от 08.12.2014 № 474-п, поступившим заявлением от 06.07.2023 № 165:

1. Заинтересованному лицу осуществить подготовку проекта внесения изменений в документацию по планировке территории п. Искателей муниципального образования «Городское поселение «Рабочий поселок Искателей» Ненецкого автономного округа, утвержденную распоряжением Департамента от 09.04.2021 № 122-р, в части внесения изменений в границах планировочного квартала № 30 проекта межевания территории в соответствии со схемой границ земельного участка, согласно Приложению 1 к настоящему распоряжению.


2. Утвердить техническое задание на подготовку документации по планировке территории, согласно Приложению 2 к настоящему распоряжению.

3. Документация по планировке территории, указанная в пункте 1 настоящего распоряжения, до её утверждения подлежит согласованию с Департаментом.

4. Настоящее распоряжение вступает в силу с момента подписания и подлежит опубликованию.

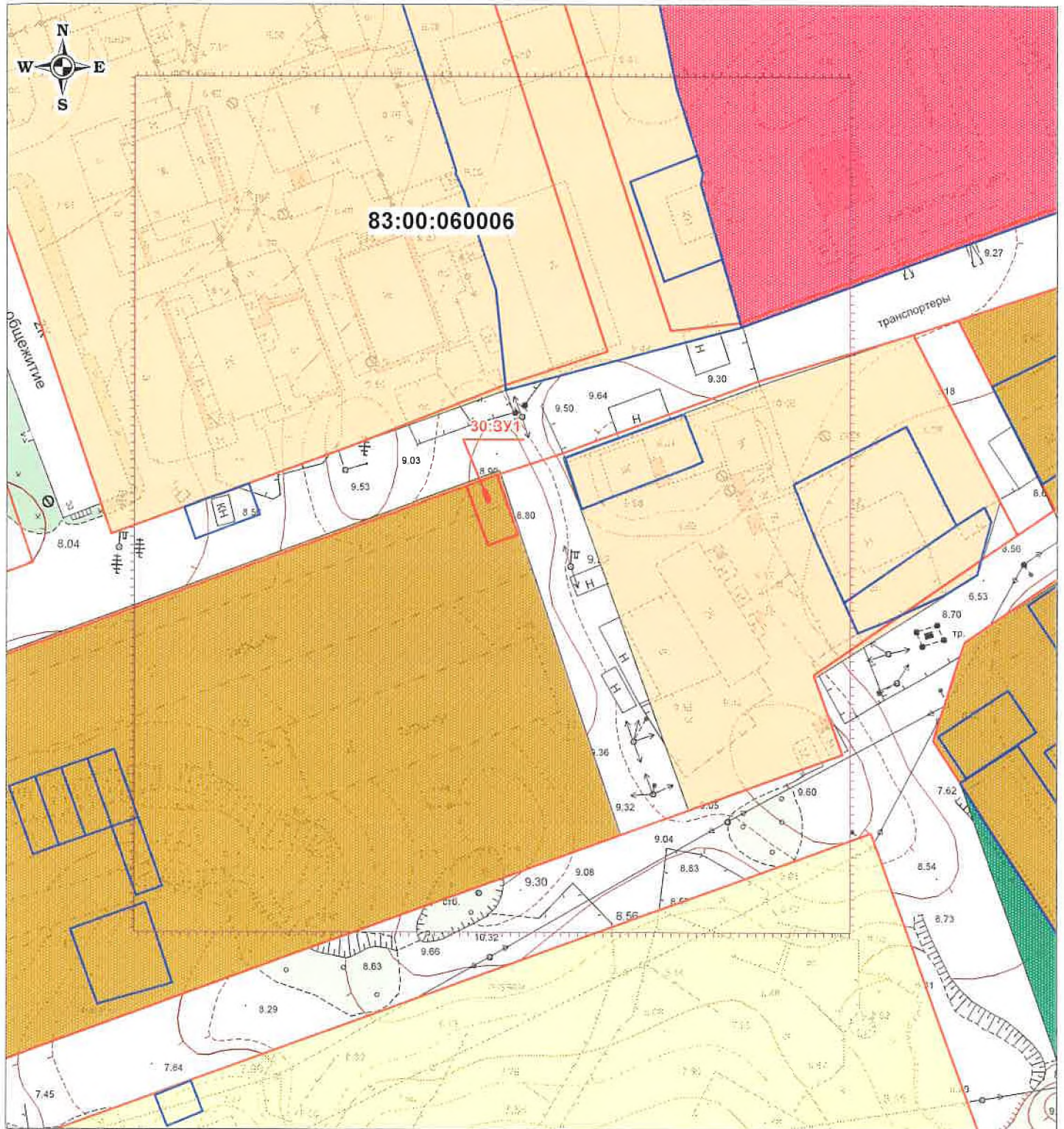
5. Контроль за исполнением настоящего распоряжения оставляю за собой.

Заместитель
руководителя Департамента строительства,
жилищно-коммунального хозяйства,
энергетики и транспорта
Ненецкого автономного округа






Н.А. Ситямин

**Схема границ изменяемой части проекта межевания территории
муниципального образования "Городское поселение "Рабочий посёлок Искателей"
внесение изменений в планировочный квартал № 30
(образование земельного участка с условным номером 30:ЗУ1).**



Условные обозначения:

-  - границы образуемого земельного участка, с условным номером 30:ЗУ1;
-  - границы земельных участков в соответствии с утверждённым ПМТ;
- 83:00:060006** - номер кадастрового квартала.
-  - граница проектируемой территории.

МАСШТАБ 1:1000

**Каталог координат поворотных точек границ образуемого земельного участка
с условным номером 30:ЗУ1**

№ точки	X	Y
1	1001059.69	5276386.61
2	1001050.12	5276390.09
3	1001048.14	5276384.62
4	1001057.69	5276381.12
1	1001059.69	5276386.61

Основные характеристики образуемого ЗУ с условным номером 30:ЗУ1

Категория земель	Земли населенных пунктов
Территориальная зона в соответствии с ППТ	Зона транспортной инфраструктуры (ТИ)
Кадастровый квартал	83:00:060006
Адрес объекта	Ненецкий автономный округ, рп. Искателей.
Вид разрешенного использования ЗУ	Хранение автотранспорта
Площадь ЗУ	59 кв.м
Планировочный квартал в соответствии с ПМТ	ПК № 30

ТЕХНИЧЕСКОЕ ЗАДАНИЕ
на разработку документации по внесению изменений в проект межевания территории
МО «Городское поселение «Рабочий посёлок Искателей»

п/п	Наименование разделов	Содержание
1.	Вид градостроительной документации	Проект внесения изменений в документацию по планировке территории, утвержденную распоряжением Департамента от 09.04.2021 г. № 122-р, в части проекта межевания
2.	Основание для разработки градостроительной документации	Распоряжение ДСЖКХ НАО от «___» _____ 2023 г. № _____
3.	Описание территории проектирования	Образуемый земельный участок с условным номером 30:3У1 расположен по адресу: 166700, Ненецкий автономный округ, п. Искателей, ул. Тиманская. Земельный участок расположен в Зоне транспортной инфраструктуры (ТИ).
4.	Источник финансирования работ	За счет собственных средств
5.	Цели и задачи подготовки документации по планировке территории	Цели подготовки документации по планировке территории: образование земельного участка с условным номером 30:3У1, под хранение автотранспорта из образуемого земельного участка с условным номером 36 (Хранение автотранспорта (2.7.1)). Прохождение границы образуемого земельного участка с условным номером 30:3У1 обусловлено фактическим использованием объекта недвижимости и сложившейся архитектурной застройкой в границе кадастрового квартала 83:00:060006.
6.	Нормативно-правовая база разработки градостроительной документации	- Градостроительный кодекс Российской Федерации от 29 декабря 2004 года № 190-ФЗ; - Федеральный закон от 29 декабря 2004 г. №191-ФЗ «О введении в действие Градостроительного кодекса Российской Федерации»; - Земельный кодекс Российской Федерации от 25 октября 2001 года № 136-ФЗ; - Федеральный закон от 25 октября 2001 г. №137-ФЗ «О введении в действие Земельного кодекса Российской Федерации»; - Правила землепользования и застройки МО «Городское поселение «Рабочий посёлок Искателей» от 30.04.2020 г. № 94; - Материалы государственного кадастра недвижимости; - Материалы натурного геодезического обследования территории; - Закон НАО от 30.10.2012 № 90-ОЗ «О документации по планировке территории в Ненецком автономном округе»; - Технические регламенты, строительные нормы и правила,

		<p>своды правил, санитарные нормы и правила, санитарно-эпидемиологические правила и нормативы, иные нормативные правовые акты и нормативно-технические документы;</p> <p>- Иные нормативные правовые акты, применение которых обусловлено наличием в границах территории объектов, являющихся предметом регулирования указанных актов</p>
7.	Исходные материалы	<p>- Техническое задание на разработку документации по планировке территории;</p> <p>- Схема границ изменяемой части проекта межевания (приложение № 1 к распоряжению Департамента строительства и ЖКХ НАО от «__»_____ 2023 г. № __)</p> <p>- Документация по планировке территории п. Искателей МО «Городское поселение «Рабочий посёлок Искателей», утвержденная распоряжением Департамента от 09.04.2021 г. № 122-р;</p> <p>- Генеральный план МО «Городское поселение «Рабочий посёлок Искателей» от 30.05.2018 г. № 310;</p> <p>- Состав и объем инженерных изысканий установить с учетом требований технических регламентов программой инженерных изысканий (ч. 5 ст. 41.2 Градостроительного кодекса РФ);</p> <p>- Сбор исходных данных в объеме, необходимом для подготовки проекта, Разработчик осуществляет самостоятельно.</p>
8.	Состав проекта	<p>Проект межевания включает в себя пояснительную записку, которая должна содержать сведения:</p> <p>- перечень и сведения о площади образуемых земельных участков, в том числе возможные способы их образования;</p> <p>- перечень и сведения о площади образуемых земельных участков, которые будут отнесены к территориям общего пользования или имуществу общего пользования, в том числе в отношении которых предполагаются резервирование и (или) изъятие для государственных или муниципальных нужд;</p> <p>- вид разрешенного использования образуемых земельных участков в соответствии с проектом планировки территории в случаях, предусмотренных Градостроительным кодексом РФ;</p> <p>- целевое назначение лесов, вид (виды) разрешенного использования лесного участка, количественные и качественные характеристики лесного участка, сведения о нахождении лесного участка в границах особо защитных участков лесов (в случае, если подготовка проекта межевания территории осуществляется в целях определения местоположения границ, образуемых и (или) изменяемых лесных участков);</p> <p>- сведения о границах территории, в отношении которой утвержден проект межевания, содержащие перечень координат характерных точек этих границ в системе координат, используемой для ведения Единого государственного реестра недвижимости. Координаты характерных точек границ территории, в отношении которой утвержден проект межевания, определяются в</p>

		<p>соответствии с требованиями к точности определения координат характерных точек границ, установленных в соответствии с Градостроительным кодексом РФ для территориальных зон</p> <p>Условные номера образуемых земельных участков и таблицы, в пояснительной записке проекта межевания, должны быть подготовлены в соответствии с утвержденной документацией по планировке территории МО «Городское поселение «Рабочий посёлок Искателей»</p> <p>Чертежи межевания территории, на которых отображаются:</p> <ul style="list-style-type: none"> - границы планируемых (в случае, если подготовка проекта межевания территории осуществляется в составе проекта планировки территории) и существующих элементов планировочной структуры; - красные линии, утвержденные в составе проекта планировки территории, или красные линии, утверждаемые, изменяемые проектом межевания территории в соответствии с пунктом 2 части 2 статьи 43 Градостроительного кодекса РФ; - линии отступа от красных линий в целях определения места допустимого размещения зданий, строений, сооружений; - границы образуемых и (или) изменяемых земельных участков, условные номера образуемых земельных участков, в том числе в отношении которых предполагаются их резервирование и (или) изъятие для государственных или муниципальных нужд; - границы публичных сервитутов. <p>Чертеж проекта межевания должен быть подготовлен в соответствии с условными обозначениями, принятыми в утвержденной документации по планировке территории п. Искателей МО «Городское поселение «Рабочий посёлок Искателей».</p>
9	Порядок предоставления исходной информации для градостроительной документации	Сбор и получение исходной информации обеспечивается разработчиком в объеме, необходимом для разработки градостроительной документации.
10	Основные требования к содержанию и форме представляемых материалов по разработке градостроительной документации, последовательность и сроки выполнения работы	<p>Графические материалы проекта межевания территории выполняются в масштабах, с учетом обеспечения наглядности чертежей. (М 1:500; М 1:1000)</p> <p>Текстовые материалы на бумажных носителях подготавливаются в брошюрованном виде на листах формата А4; шрифт Times New Roman размера 14 пт через один межстрочный интервал; для оформления таблиц шрифт Times New Roman размера 10 – 12 пт.</p> <p>Графические материалы на бумажных носителях подготавливаются на листах формата от А4 до А0 (выбранный формат должен обеспечивать наглядность).</p> <p>Электронные версии текстовых и графических материалов проекта предоставляются на DVD или CD диске.</p> <p>Текстовые материалы должны быть представлены в одном из текстовых форматов DOC, DOCX, RTF, XLS, XLSX.</p>

		<p>Графические материалы проекта должны быть представлены в векторном виде в местной системе координат МСК-83 в формате ГИС MapInfo или в формате, поддерживающим конвертацию в формат ГИС MapInfo. Для целей опубликования и согласования подготавливаются чертежи в формате JPEG.</p> <p>Количество экземпляров, представляемых разработчиком на согласование и утверждение в Департамент – 1 экз. бумажного носителя, 1 экз. – электронной версии.</p> <p>Общее количество экземпляров – 2 экз.</p>
11	Порядок согласования, обсуждения и утверждения градостроительной документации	<p>Согласование проекта со смежными землепользователями не требуется, т.к. земельный участок образовывается из земель квартала.</p> <p>Проект межевания территории подлежит проверке на соответствие требованиям, установленным частью 10 статьи 45 Градостроительного кодекса Российской Федерации</p>
12	Публичные слушания	в соответствии с п. 12 ст. 43 Градостроительного кодекса РФ проведение публичных слушаний не требуется

Техническое задание составил _____

Дата составления « ____ » _____ 2023 г.