

**Департамент строительства, жилищно-коммунального
хозяйства, энергетики и транспорта
Ненецкого автономного округа**

РАСПОРЯЖЕНИЕ

от 08.12.2021 г. № 555-р
г. Нарьян-Мар

**Об утверждении изменений в документацию
по планировке территории**

Руководствуясь частью 3 статьи 43 Градостроительного кодекса Российской Федерации, пунктом 11 статьи 5 закона Ненецкого автономного округа от 19.09.2014 № 95-оз «О перераспределении полномочий между органами местного самоуправления муниципальных образований Ненецкого автономного округа и органами государственной власти Ненецкого автономного округа», в соответствии с пунктом 5, подпунктом 4 пункта 23 Положения о Департаменте строительства, жилищно-коммунального хозяйства, энергетики и транспорта Ненецкого автономного округа (далее – Департамент), утвержденного постановлением Администрации Ненецкого автономного округа от 08.12.2014 № 474-п, поступившим заявлением от 08.12.2021 № 530:

1. Утвердить изменения в проект межевания территории, утвержденный в составе документации по планировке территории муниципального образования «Городской округ «Город Нарьян-Мар» распоряжением Департамента от 30.12.2016 № 658-р, в границах планировочного квартала № 131 согласно Приложению.

2. Сектору градостроительной деятельности управления строительства Департамента в установленном порядке опубликовать информацию о документации, указанной в пункте 1 настоящего распоряжения, на официальном сайте Департамента gkh.adm-nao.ru в сети «Интернет».

3. Контроль за исполнением настоящего распоряжения возложить на начальника управления строительства Департамента Фомина Михаила Николаевича.

4. Настоящее распоряжение вступает в силу со дня его опубликования.

Исполняющий обязанности
руководителя Департамента строительства,
жилищно-коммунального хозяйства,
энергетики и транспорта
Ненецкого автономного округа



М.Н. Фомин

**Ненецкий автономный округ
МО «Городской округ «Город Нарьян-Мар»**

**ПРОЕКТ ВНЕСЕНИЯ ИЗМЕНЕНИЙ В ПРОЕКТ
МЕЖЕВАНИЯ ТЕРРИТОРИИ МО «ГОРОДСКОЙ ОКРУГ
«ГОРОД НАРЬЯН-МАР»**

(внесение изменений в планировочный квартал № 131)

Пояснительная записка

2021/ПМТ

Приложение к Распоряжению Департамента строительства,
жилищно-коммунального хозяйства, энергетики и транспорта
Ненецкого автономного округа №555-р от 08.12.2021

**г. Нарьян-Мар
2021**

1. Проект внесения изменений в проект межевания территории.

Подготовка проектов межевания территорий осуществляется применительно к застроенным и подлежащим застройке территориям, расположенным в границах элементов планировочной структуры, установленными проектами планировки.

Проект внесения изменений в проект межевания территории разрабатывается в целях определения местоположения границ, образуемых и изменяемых земельных участков.

Проект внесения изменений в проект межевания территории подготовлен на основании проекта планировки территории, утвержденного распоряжением Департамента строительства, жилищно-коммунального хозяйства, энергетики и транспорта Ненецкого автономного округа от 30.12.2016 года № 658-р.

При разработке проекта использованы следующие материалы:

- Топографическая съемка в масштабе 1:2000;
- Распоряжение Департамента строительства, жилищно-коммунального хозяйства, энергетики и транспорта Ненецкого автономного округа от 03.12.2021 № 536-р;
- Техническое задание на разработку документации по внесению изменений в проект межевания территории МО «Городской округ» Город Нарьян-Мар» внесение изменений в планировочный квартал № 131;
- Документация по планировке территории МО «Городской округ «Город Нарьян-Мар», утвержденная распоряжением Департамента строительства, жилищно-коммунального хозяйства, энергетики и транспорта Ненецкого автономного округа от 30.12.2016 № 658-р;
- Генеральный план МО «Городской округ «Город Нарьян-Мар», утвержденный решением Совета городского округа «Город Нарьян-Мар» от 24.06.2014 года № 703-р;
- Правила землепользования и застройки МО «Городской округ «Город Нарьян-Мар», утвержденные решением Совета городского округа «Город Нарьян-Мар» от 30.04.2020 года № 84-р;

- Местные нормативы градостроительного проектирования муниципального образования «Городской округ «Город Нарьян-Мар», утвержденные постановлением Администрации МО «Городской округ «Город Нарьян-Мар» от 29.04.2014 года № 1223;

- Сведения об учтенных в ЕГРН (едином государственном реестре недвижимости) земельных участках, расположенных на территории проектирования.

Разработка проекта осуществлена в соответствии с требованиями Градостроительного кодекса РФ, нормативно-правовых актов Правительства РФ, Госстроя России, нормативно-правовых актов Ненецкого автономного округа, нормативно-правовых актов муниципального образования «Городской округ «Город Нарьян-Мар».

Проект межевания выполнен на цифровых топографических картах в масштабе 1:1500 с применением компьютерных геоинформационных технологий в программе MapInfo, содержит соответствующие картографические слои и семантические базы данных.

2. Общие положения.

Проектное решение по межеванию в границах проектируемой территории представлено на отчете «Чертеж межевания территории».

На чертеже межевания территории отображены:

- красные линии, утвержденные в составе проекта планировки территории;
- линии отступа от красных линий в целях определения места допустимого размещения зданий, строений, сооружений;
- границы образуемых и сохраняемых земельных участков на кадастровом плане территории, условные номера образуемых земельных участков;
- границы зон с особыми условиями использования территорий.

При разработке проекта внесения изменений в проект межевания территории обеспечено соблюдение следующих требований:

- границы проектируемых земельных участков устанавливаются в зависимости от функционального назначения территориальной зоны и

обеспечения условий эксплуатации объектов недвижимости, включая проезды, проходы к ним.

При разработке проекта внесения изменений в проект межевания устанавливаются границы земельных участков, существующих зданий и сооружений, земельных участков (территорий) общего пользования, земельных участков, вновь образованных на неиспользуемой, свободной от прав третьих лиц территории квартала, а также устанавливаются виды разрешенного использования земельных участков, зоны действия публичных сервитутов и иные обременения.

Определение местоположения границ вновь образуемых земельных участков, уточнений местоположения границ образуемых земельных участков на которых расположены здания, сооружения, или земельных участков общего пользования, занятых, проездами и другими объектами осуществляется в соответствии с градостроительными регламентами и нормами отвода земельных участков для конкретных видов деятельности.

Территории улиц и дорог общего пользования определяются проектом планировки. Их границы устанавливаются по красным линиям.

Полное разделение территории на земельные участки осуществляется в 2 стадии - проектом планировки устанавливаются границы территорий общего пользования улично-дорожной сети, проектом межевания устанавливаются границы земельных участков оставшейся территории.

Таким образом, названный порядок разделения территории делает красные линии опорным элементом при межевании внутриквартальной территории.

2.1. Структура территории, образуемая в результате проекта внесения изменений в проект межевания

Проект внесения изменений в проект межевания территории, утвержденный распоряжением Департамента строительства, жилищно-коммунального хозяйства, энергетики и транспорта Ненецкого автономного округа от 30.12.2016 № 658-р, подготовлен на основании распоряжения Департамента строительства, жилищно-коммунального хозяйства, энергетики и транспорта Ненецкого автономного

округа от 03.12.2021 № 536-р «О подготовке документации по планировке территории».

Границы проектируемого земельного участка установлены в соответствии с функциональным назначением территориальной зоны с учётом обеспечения условий эксплуатации объектов недвижимости, включая проезды, проходы к ним. Доступ к земельному участку обеспечен посредством земель общего пользования.

Настоящим проектом предусмотрены мероприятия по образованию земельного участка путем перераспределения земельного участка с кадастровым номером 83:00:050039:51 и земель кадастрового квартала с кадастровым номером 83:00:050039, находящихся в государственной или муниципальной собственности.

Образуемому земельному участку присвоен условный номер 131:ЗУ1.

В результате образования данного земельного участка земельный участок, предусмотренный действующим проектом межевания территории от 30.12.2016 № 658-р, у земельных участков с условными номерами 131:05 и 131:07, будет изменена конфигурация и их площадь, не превышающие минимальные максимальные размеры земельных участков предусмотренные градостроительным регламентом территориальной зоны ЖИ. Указанные изменения внесены в таблицу, приведенную ниже.

Изменения в графической части проекта межевания, применительно к планировочному кварталу № 131 отображены на Чертеже межевания территории.

Состоящие на кадастровом учете остальные земельные участки с установленными границами остаются без изменения.

3. Планировочные решения объектов межевания.

Вид разрешенного использования изменяемого земельного участка установлен в соответствии с регламентами территориальной зоны и классификатором видов разрешенного использования земельных участков, утвержденным приказом Росреестра от 10.11.02020 № П/0412.

Таблица 1. Экспликация образуемых и изменяемых земельных участков.

№ на чертеже межевания	Наименование объекта капитального строительства	Разрешенное использование земельного участка (в соответствии с Приказом МЭР от 01. 09.2014 г. № 540 (ред. Приказов МЭР России от 30.09.2015 № 709, от 04.02.2019 № 44)	Описание местоположения/ адрес	Площадь земельного участка по ПМ (м кв.)
<i>Образуемые земельные участки</i>				
131:3У1	Индивидуальный жилой дом	Для индивидуального жилищного строительства	г. Нарьян-Мар	759,20
131:05	Индивидуальный жилой дом	Для индивидуального жилищного строительства	г. Нарьян-Мар	1 461,39
131:07	Индивидуальный жилой дом	Для индивидуального жилищного строительства	г. Нарьян-Мар	761,23

**Ненецкий автономный округ
МО «Городской округ «Город Нарьян-Мар»**

**ПРОЕКТ ВНЕСЕНИЯ ИЗМЕНЕНИЙ В ПРОЕКТ
МЕЖЕВАНИЯ ТЕРРИТОРИИ МО «ГОРОДСКОЙ ОКРУГ
«ГОРОД НАРЬЯН-МАР»**

(внесение изменений в планировочный квартал № 131)

Графические материалы

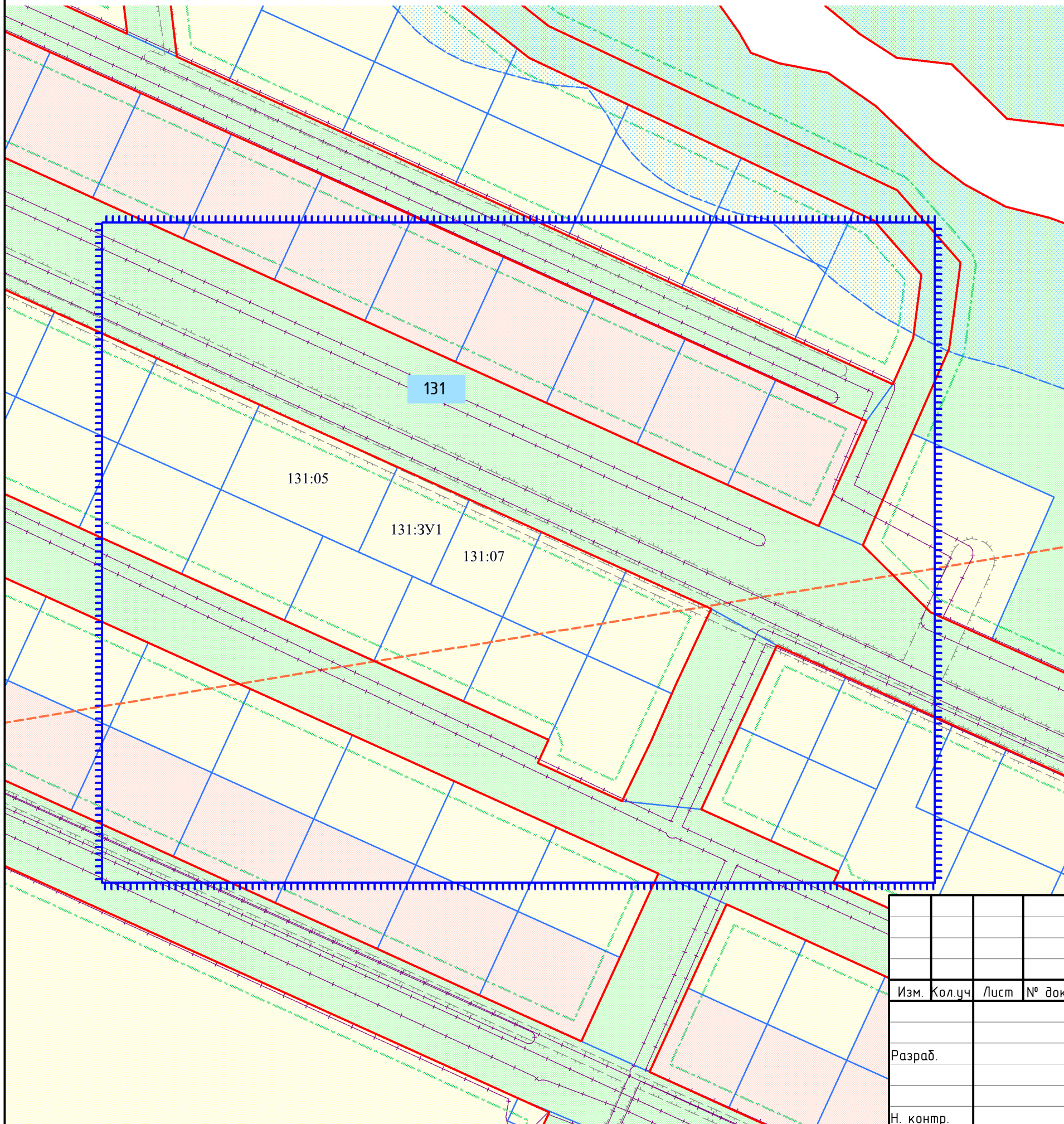
2021/ПМТ










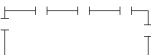

Приложение к Распоряжению Департамента строительства,
жилищно-коммунального хозяйства, энергетики и транспорта
Ненецкого автономного округа №555-р от 08.12.2021

г. Нарьян-Мар

2021

ПРИЛОЖЕНИЯ



- УСЛОВНЫЕ ОБОЗНАЧЕНИЯ**
границы и территории
-  - граница проектируемой территории
 -  - красные линии утвержденные в составе проекта планировки
 -  - линии отступа от красных линий в целях определения места допустимого размещения зданий, строений, сооружений
- 131** - номер планировочного элемента
- 131:3У1** - условный номер образуемого участка
- ГРАНИЦЫ ЗЕМЕЛЬНЫХ УЧАСТКОВ**
-  - границы существующих (сохраняемых) участков
 -  - границы образуемых земельных участков
 -  - границы образуемых земельных участков, которые после образования будут относиться к территориям общего пользования
 -  - границы изменяемых земельных участков
 -  - границы земельных участков, состоящих на кадастровом учете
- ЗОНЫ С ОСОБЫМИ УСЛОВИЯМИ ИСПОЛЬЗОВАНИЯ ТЕРРИТОРИИ**
-  - охранные зоны
 -  - санитарно-защитные зоны
 -  - санитарный разрыв (санитарная полоса отчуждения)

						2021/ПМТ		
						Проект внесения изменений в проект межевания территории МО "Городской округ "Город Нарьян-Мар" (внесение изменений в планировочный квартал № 131)		
Изм.	Кол.уч.	Лист	№ док.	Подп.	Дата			Стадия
								П
Разраб.					12.21			Лист
								1
Н. контр.								Листов
						Фрагмент чертежа проекта межевания территории		



**Департамент строительства, жилищно-коммунального
хозяйства, энергетики и транспорта
Ненецкого автономного округа**

РАСПОРЯЖЕНИЕ

от 03 . 12 . 2021 г. № 536 -р
г. Нарьян-Мар

**О подготовке документации
по планировке территории**

Руководствуясь статьями 41, 43, 46 Градостроительного кодекса Российской Федерации, пунктом 11 статьи 5 закона Ненецкого автономного округа от 19.09.2014 № 95-оз «О перераспределении полномочий между органами местного самоуправления муниципальных образований Ненецкого автономного округа и органами государственной власти Ненецкого автономного округа», пунктом 5, подпунктом 4 пункта 23 Положения о Департаменте строительства, жилищно-коммунального хозяйства, энергетики и транспорта Ненецкого автономного округа (далее – Департамент), утвержденного постановлением Администрации Ненецкого автономного округа от 08.12.2014 № 474-п, поступившим заявлением вх. от 30.11.2021 № 509:

1. Заинтересованному лицу осуществить подготовку проекта внесения изменений в документацию по планировке территории МО «Городской округ «Город Нарьян-Мар», утвержденную распоряжением Департамента от 30.12.2016 № 658-р, в части внесения изменений в планировочный квартал № 131 проекта межевания территории в соответствии со схемой границ земельного участка, согласно Приложению 1 к настоящему распоряжению.

2. Утвердить техническое задание на подготовку документации по планировке территории, согласно Приложению 2 к настоящему распоряжению.

3. Документация по планировке территории, указанная в пункте 1 настоящего распоряжения, до её утверждения подлежит согласованию с Департаментом.

4. Настоящее распоряжение вступает в силу с момента подписания и подлежит опубликованию.

5. Контроль за исполнением настоящего распоряжения возложить на начальника управления строительства Департамента Фомина Михаила Николаевича.

Исполняющий обязанности
руководителя Департамента строительства,
жилищно-коммунального хозяйства,
энергетики и транспорта
Ненецкого автономного округа



М.Н. Фомин

СХЕМА РАСПОЛОЖЕНИЯ ЗЕМЕЛЬНОГО УЧАСТКА



ТЕХНИЧЕСКОЕ ЗАДАНИЕ
на разработку документации по внесению изменений в проект межевания территории
МО «Городской округ «Город Нарьян-Мар»
(внесение изменений в планировочный квартал № 131)

п/п	Наименование разделов	Содержание
1.	Вид градостроительной документации	Проект внесения изменений в документацию по планировке территории, утвержденную распоряжением Департамента от 30.12.2016 № 658-р, в части проекта межевания
2.	Основание для разработки градостроительной документации	Распоряжение ДСЖКХ НАО от <u>03.12.2021</u> № <u>536</u> -р
3.	Описание территории проектирования	Образуемый земельный участок расположен по адресу: 166000, Ненецкий автономный округ, г. Нарьян-Мар. Зона застройки индивидуальными жилыми домами и малоэтажными жилыми домами блокированной застройки (ЖИ)
4.	Источник финансирования работ	За счет собственных средств
5.	Цели и задачи подготовки документации по планировке территории	Цели подготовки документации по планировке территории: Образование земельного участка путем перераспределения земельного участка с кадастровым номером 83:00:050039:51 и земель, находящихся в государственной или муниципальной собственности
6.	Нормативно-правовая база разработки градостроительной документации	<ul style="list-style-type: none"> - Градостроительный кодекс Российской Федерации от 29 декабря 2004 года № 190-ФЗ; - Федеральный закон от 29 декабря 2004 г. №191-ФЗ «О введении в действие Градостроительного кодекса Российской Федерации»; - Земельный кодекс Российской Федерации от 25 октября 2001 года № 136-ФЗ; - Федеральный закон от 25 октября 2001 г. №137-ФЗ «О введении в действие Земельного кодекса Российской Федерации»; - Правила землепользования и застройки МО «Городской округ» Город Нарьян-Мар» от 30.04.2021 № 84-р. - Инструкция о порядке разработки, согласования, экспертизы и утверждения градостроительной документации, утверждена постановлением Госстроя РФ от 29.10.2002 №150. - Материалы государственного кадастра недвижимости; - Материалы натурного геодезического обследования территории. - Закон НАО от 30.10.2012 N 90-ОЗ «О документации по планировке территории в Ненецком автономном округе». - Технические регламенты, строительные нормы и правила, своды правил, санитарные нормы и правила, санитарно-эпидемиологические правила и нормативы, иные нормативные правовые акты и нормативно-технические документы; - Иные нормативные правовые акты, применение которых обусловлено наличием в границах территории объектов, являющихся предметом регулирования указанных актов

7.	Исходные материалы	<ul style="list-style-type: none"> - Техническое задание на разработку документации по планировке территории; - Схема границ изменяемой части проекта межевания (приложение № 1 к распоряжению Департамента от <u>03.12.</u> 2021 № 536 -р) - Документация по планировке территории МО «Городской округ «Город Нарьян-Мар», утвержденная распоряжением Департамента от 30.12.2016 № 658-р; - Генеральный план МО «Городской округ» Город Нарьян-Мар» от 24.06.2014 № 703-р.
8.	Состав проекта	<p>Проект межевания включает в себя пояснительную записку, которая должна содержать сведения:</p> <ul style="list-style-type: none"> - подробное описание изменяемой территории - перечень и сведения о площади образуемых, изменяемых земельных участков; - вид разрешенного использования образуемых земельных участков; - структуру территории, образуемую в результате подготовки проекта внесения изменений в проект межевания; - планировочные решения проекта межевания <p>Условные номера образуемых земельных участков и таблицы, в пояснительной записке проекта межевания, должны быть подготовлены в соответствии с утвержденной документацией по планировке территории МО «Городской округ «Город Нарьян-Мар»</p> <p>Чертежи межевания территории, на которых отображаются:</p> <ul style="list-style-type: none"> - красные линии, утвержденные в составе проекта планировки территории; - линии отступа от красных линий в целях определения места допустимого размещения зданий, строений, сооружений (при их наличии); - границы застроенных земельных участков, в том числе границы земельных участков, на которых расположены линейные объекты (при наличии); - границы формируемых земельных участков, планируемых для предоставления физическим и юридическим лицам для строительства (при их наличии); - границы земельных участков, предназначенных для размещения объектов капитального строительства федерального, регионального или местного значения (при их наличии); - границы территорий объектов культурного наследия (при их наличии); - границы зон с особыми условиями использования территорий (при их наличии); - границы зон действия публичных сервитутов (при их наличии). <p>Чертеж проекта межевания должен быть подготовлен в соответствии с условными обозначениями, принятыми в утвержденной документации по планировке территории МО «Городской округ «Город Нарьян-Мар»</p>
9	Порядок предоставления исходной информации для градостроительной документации	Сбор и получение исходной информации обеспечивается разработчиком в объеме, необходимом для разработки градостроительной документации.
10	Основные требования к содержанию и форме представляемых материалов по разработке градостроительной	<p>Графические материалы проекта межевания территории выполняются в масштабах, с учетом обеспечения наглядности чертежей. (М 1:500; М 1:1000)</p> <p>Текстовые материалы на бумажных носителях подготавливаются в брошюрованном виде на листах формата</p>

	документации, последовательность и сроки выполнения работы	<p>А4.</p> <p>Графические материалы на бумажных носителях подготавливаются на листах формата от А4 до А0 (выбранный формат должен обеспечивать наглядность).</p> <p>Электронные версии текстовых и графических материалов проекта предоставляются на DVD или CD диске.</p> <p>Текстовые материалы должны быть представлены в одном из текстовых форматов DOC, DOCX, RTF, XLS, XLSX.</p> <p>Виды разрешенного использования земельных участков должны быть указаны в соответствии с классификатором, утвержденный приказом Росреестра от 10.11.2020 № П/0412.</p> <p>Графические материалы проекта должны быть представлены в векторном виде в местной системе координат МСК-83 в формате ГИС MapInfo или в формате, поддерживающим конвертацию в формат ГИС MapInfo. Для целей опубликования и согласования подготавливаются чертежи в формате JPEG.</p> <p>Количество экземпляров, представляемых разработчиком на согласование и утверждение в Департамент – 1 экз. бумажного носителя, 1 экз. – электронной версии.</p> <p>Общее количество экземпляров - 2 экз.</p>
11	Порядок согласования, обсуждения и утверждения градостроительной документации	<p>Согласование проекта со смежными землепользователями не требуется, т.к. земельный участок образовывается из земель квартала.</p> <p>Проект межевания территории подлежит проверке на соответствие требованиям, установленным частью 10.1 статьи 45 Градостроительного кодекса Российской Федерации</p>
12	Публичные слушания	в соответствии с п. 12 ст. 43 Градостроительного кодекса РФ проведение публичных слушаний не требуется

Техническое задание составил Белова / по доверенности / Кисляков С.Н.

Дата составления 29.11.2021г.

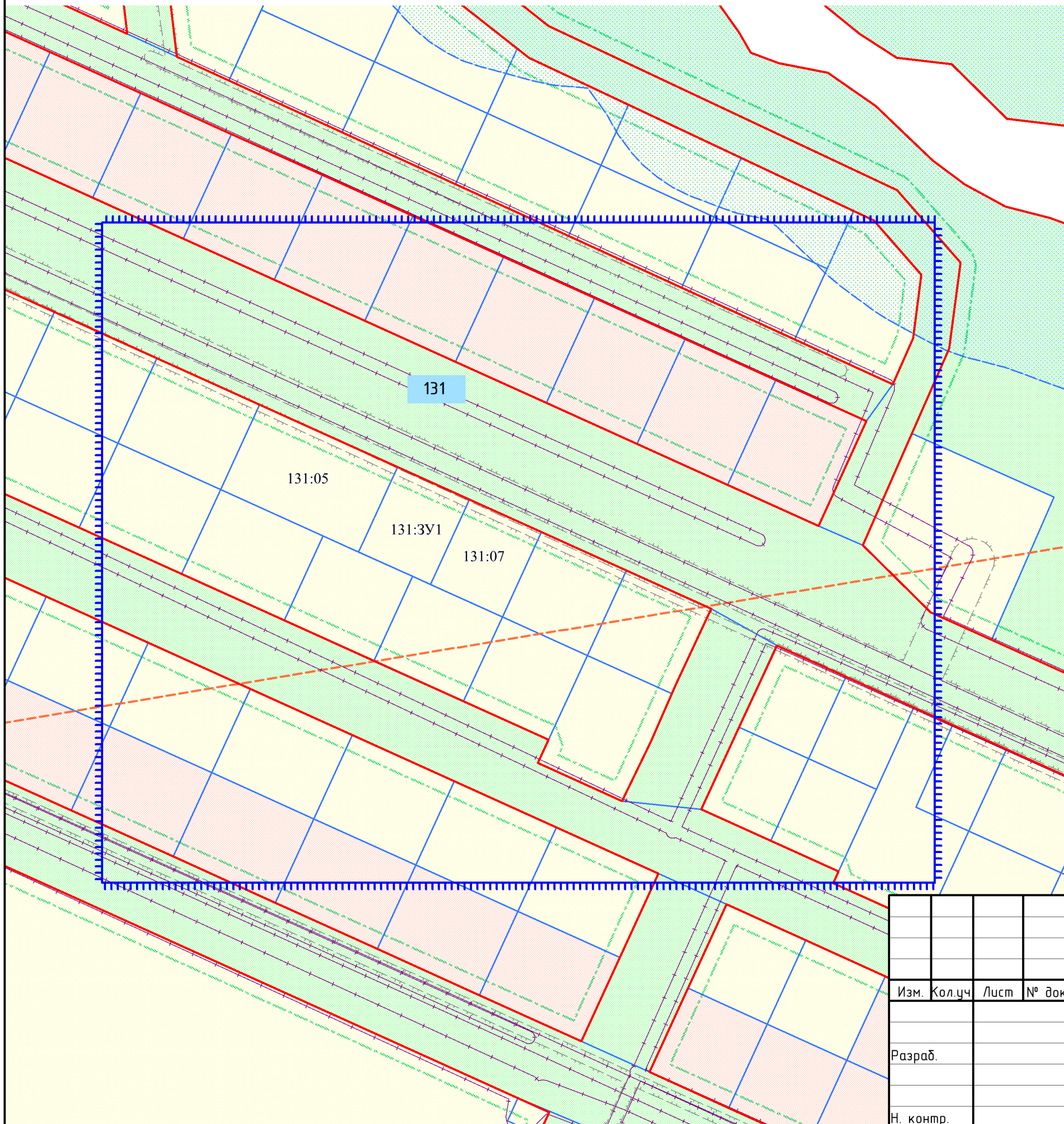
Белова С.С.










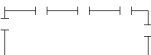

Каталог координат поворотных точек границ образуемого ЗУ

№ точки	X	Y
1	996 015,37	5 273 729,84
2	996 012,36	5 273 728,28
3	995 991,82	5 273 717,64
4	995 988,72	5 273 716,04
5	996 000,29	5 273 693,47
6	996 003,31	5 273 695,05
7	996 023,50	5 273 705,58
8	996 026,90	5 273 707,36
9	996 015,37	5 273 729,84
1	996 015,37	5 273 729,84

Основные характеристики образуемого ЗУ

Категория земель	Земли населенных пунктов
Территориальная зона в соответствии с ППТ	Зона застройки индивидуальными жилыми домами и малоэтажными жилыми домами блокированной застройки (ЖИ)
Кадастровый квартал	83:00:050039
Адрес объекта	Ненецкий автономный округ, г. Нарьян-Мар
Вид разрешенного использования ЗУ	Для индивидуального жилищного строительства
Площадь ЗУ	759,77 кв.м
Планировочный квартал в соответствии с ПМТ	ПК № 131



- УСЛОВНЫЕ ОБОЗНАЧЕНИЯ**
границы и территории
-  - граница проектируемой территории
 -  - красные линии утвержденные в составе проекта планировки
 -  - линии отступа от красных линий в целях определения места допустимого размещения зданий, строений, сооружений
- 131** - номер планировочного элемента
- 131:3У1 - условный номер образуемого участка
- ГРАНИЦЫ ЗЕМЕЛЬНЫХ УЧАСТКОВ**
-  - границы существующих (сохраняемых) участков
 -  - границы образуемых земельных участков
 -  - границы образуемых земельных участков, которые после образования будут относиться к территориям общего пользования
 -  - границы изменяемых земельных участков
 -  - границы земельных участков, состоящих на кадастровом учете
- ЗОНЫ С ОСОБЫМИ УСЛОВИЯМИ ИСПОЛЬЗОВАНИЯ ТЕРРИТОРИИ**
-  - охранные зоны
 -  - санитарно-защитные зоны
 -  - санитарный разрыв (санитарная полоса отчуждения)

						2021/ПМТ		
						Проект внесения изменений в проект межевания территории МО "Городской округ "Город Нарьян-Мар" (внесение изменений в планировочный квартал № 131)		
Изм.	Кол.уч.	Лист	№ док.	Подп.	Дата			Стадия
								П
Разраб.					12.21			Лист
								1
Н. контр.								Листов
						Фрагмент чертежа проекта межевания территории		