



**Департамент строительства, жилищно-коммунального
хозяйства, энергетики и транспорта
Ненецкого автономного округа**

РАСПОРЯЖЕНИЕ

от 19 . 03 .2021 г. № 103 -р
г. Нарьян-Мар

**Об утверждении изменений в документацию
по планировке территории**

Руководствуясь частью 3 статьи 43 Градостроительного кодекса Российской Федерации, пунктом 11 статьи 5 закона Ненецкого автономного округа от 19.09.2014 № 95-оз «О перераспределении полномочий между органами местного самоуправления муниципальных образований Ненецкого автономного округа и органами государственной власти Ненецкого автономного округа», в соответствии с пунктом 5, подпунктом 4 пункта 23 Положения о Департаменте строительства, жилищно-коммунального хозяйства, энергетики и транспорта Ненецкого автономного округа (далее – Департамент), утвержденного постановлением Администрации Ненецкого автономного округа от 08.12.2014 № 474-п, поступившим заявлением от 12.03.2021 № 104:

1. Утвердить изменения в проект межевания территории, утвержденный в составе документации по планировке территории муниципального образования «Городской округ «Город Нарьян-Мар» распоряжением Департамента от 30.12.2016 № 658-р, в границах планировочного квартала № 01 согласно Приложению.

2. Сектору градостроительной деятельности управления строительства Департамента в установленном порядке опубликовать информацию о документации, указанной в пункте 1 настоящего распоряжения на официальном сайте Департамента gkh.adm-nao.ru в сети «Интернет».

3. Контроль за исполнением настоящего распоряжения возложить на начальника управления строительства Департамента Фомина Михаила Николаевича.

4. Настоящее распоряжение вступает в силу со дня его опубликования.

Исполняющий обязанности
руководителя Департамента строительства,
жилищно-коммунального хозяйства,
энергетики и транспорта
Ненецкого автономного округа



П.А. Масюков

Приложение к Распоряжению Департамента
строительства, жилищно-коммунального
хозяйства, энергетики и транспорта Ненецкого
автономного округа от 19.03.2021 № 103 - р

**ВНЕСЕНИЕ ИЗМЕНЕНИЙ В ПРОЕКТ
МЕЖЕВАНИЯ ТЕРРИТОРИИ МО «ГОРОДСКОЙ ОКРУГ
«ГОРОД НАРЬЯН-МАР»**

(внесение изменений в планировочный квартал № 01)

Пояснительная записка

___/2021/ПМТ

**г. Нарьян-Мар
2021**

1. Проект внесения изменений в проект межевания территории.

Подготовка проектов межевания территорий осуществляется применительно к застроенным и подлежащим застройке территориям, расположенным в границах элементов планировочной структуры, установленными проектами планировки.

Проект внесения изменений в проект межевания территории разрабатывается в целях определения местоположения границ образуемых и изменяемых земельных участков.

Проект внесения изменений в проект межевания территории подготовлен на основании проекта планировки территории, утвержденного распоряжением Департамента строительства, жилищно-коммунального хозяйства, энергетики и транспорта Ненецкого автономного округа от 30.12.2016 № 658-р.

При разработке проекта использованы следующие материалы:

- Топографическая съемка в масштабе 1:1000;
- Распоряжение Департамента строительства, жилищно-коммунального хозяйства, энергетики и транспорта Ненецкого автономного округа от 18.02.2021 года № 76-р;
- Техническое задание на разработку документации по внесению изменений в проект межевания территории МО «Городской округ» Город Нарьян-Мар»;
- Документация по планировке территории МО «Городской округ «Город Нарьян-Мар», утвержденная распоряжением Департамента строительства, жилищно-коммунального хозяйства, энергетики и транспорта Ненецкого автономного округа от 30.12.2016 года № 658-р;
- Генеральный план МО «Городской округ «Город Нарьян-Мар», утвержденный решением Совета городского округа «Город Нарьян-Мар» от 24.06.2014 года № 703-р;
- Правила землепользования и застройки МО «Городской округ «Город Нарьян-Мар», утвержденные решением Совета городского округа «Город Нарьян-Мар» от 30.04.2020 года № 84-р;

- Местные нормативы градостроительного проектирования муниципального образования «Городской округ «Город Нарьян-Мар», утвержденные постановлением Администрации МО «Городской округ «Город Нарьян-Мар» от 29.04.2014 года № 1223;

- Сведения об учтенных в ЕГРН (Едином государственном реестре недвижимости) земельных участках, расположенных на территории проектирования.

Разработка проекта осуществлена в соответствии с требованиями Градостроительного кодекса РФ, нормативно-правовых актов Правительства РФ, Госстроя России, нормативно-правовых актов Ненецкого автономного округа, нормативно-правовых актов муниципального образования «Городской округ «Город Нарьян-Мар».

Проект межевания выполнен на цифровых топографических картах в масштабе 1:1000 с применением компьютерных геоинформационных технологий в программе MapInfo, содержит соответствующие картографические слои и семантические базы данных.

2. Общие положения.

Проектное решение по межеванию в границах проектируемой территории представлено на отчете «Чертеж межевания территории».

На чертеже межевания территории отображены:

- красные линии, утвержденные в составе проекта планировки территории;
- линии отступа от красных линий в целях определения места допустимого размещения зданий, строений, сооружений;
- границы образуемых и сохраняемых земельных участков на кадастровом плане территории, условные номера образуемых земельных участков;
- границы зон с особыми условиями использования территорий.

При разработке проекта внесения изменений в проект межевания территории обеспечено соблюдение следующих требований:

- границы проектируемых земельных участков устанавливаются в зависимости от функционального назначения территориальной зоны и

обеспечения условий эксплуатации объектов недвижимости, включая проезды, проходы к ним.

При разработке проекта внесения изменений в проект межевания устанавливаются границы земельных участков, существующих зданий и сооружений, земельных участков (территорий) общего пользования, земельных участков, вновь образованных на неиспользуемой, свободной от прав третьих лиц территории квартала, а также устанавливаются виды разрешенного использования земельных участков, зоны действия публичных сервитутов и иные обременения.

Определение местоположения границ вновь образуемых земельных участков, уточнений местоположения границ образуемых земельных участков на которых расположены здания, сооружения, или земельных участков общего пользования, занятых, проездами и другими объектами осуществляется в соответствии с градостроительными регламентами и нормами отвода земельных участков для конкретных видов деятельности.

Территории улиц и дорог общего пользования определяются проектом планировки. Их границы устанавливаются по красным линиям.

Полное разделение территории на земельные участки осуществляется в 2 стадии – проектом планировки устанавливаются границы территорий общего пользования улично-дорожной сети, проектом межевания устанавливаются границы земельных участков оставшейся территории.

Таким образом, названный порядок разделения территории делает красные линии опорным элементом при межевании внутриквартальной территории.

2.1. Структура территории, образуемая в результате проекта внесения изменений в проект межевания

Проект внесения изменений в проект межевания территории, утвержденный распоряжением Департамента строительства, жилищно-коммунального хозяйства, энергетики и транспорта Ненецкого автономного округа от 30.12.2016 № 658-р, подготовлен на основании распоряжения Департамента строительства, жилищно-коммунального хозяйства, энергетики и транспорта Ненецкого автономного

округа от 18.02.2021 года № 76-р «О подготовке документации по планировке территории».

Границы проектируемого земельного участка установлены в соответствии с функциональным назначением территориальной зоны с учётом обеспечения условий эксплуатации объектов недвижимости, включая проезды, проходы к ним. Доступ к земельному участку обеспечен посредством земель общего пользования.

Настоящим проектом предусмотрены мероприятия по образованию земельного участка из земельного участка с условным номером 01:09, указанный на чертеже межевания входящего в состав документации по планировке территории муниципального образования «Городской округ «Город Нарьян-Мар», в том числе проекта планировки территории и проект межевания территории в его составе, утвержденного распоряжением Департамента от 30.12.2016 № 658-р. Прохождение границ образуемого земельного участка обусловлено сложившейся архитектурной застройкой в границе кадастрового квартала 83:00:050009 и действующей документации по планировке территории. Образующийся земельный участок получил условный номер 01:ЗУ1. В результате образования земельного участка с условным номером 01:ЗУ1, площадь земельного участка с условным номером 01:09 изменилась на величину образуемого земельного участка.

Указанное изменение внесено в таблицу приведенную ниже. Аналогичные изменения будут произведены в изменяемом проекте межевания территории МО «Городской округ «Город Нарьян-Мар», утвержденный распоряжением Департамента от 30.12.2016 № 658-р.

Изменения в графической части проекта межевания, применительно к планировочному кварталу № 01, отображенного на Чертеже межевания территории.

Состоящие на кадастровом учете остальные земельные участки с установленными границами, остаются без изменения.

3. Планировочные решения объектов межевания.

Вид разрешенного использования образуемого земельного участка установлен в прямой зависимости с расположенным на нем объектом недвижимости, а также в соответствии с регламентами территориальной зоны коммунального назначения и Классификатором видов разрешенного использования земельных участков, утвержденным приказом Минэкономразвития Российской Федерации от 01.09.2014 № 540.

Таблица 1. Экспликация образуемых и изменяемых земельных участков.

№ на чертеже межевания	Наименование объекта капитального строительства	Разрешенное использование земельного участка (в соответствии с Приказом МЭР от 01. 09.2014 г. № 540 (ред. Приказов МЭР России от 30.09.2015 № 709, от 04.02.2019 № 44))	Описание местоположения/ адрес	Площадь земельного участка по ПМ (м кв.)
<i>Образуемые земельные участки</i>				
01:3У1	Гаражи индивидуального транспорта	Объекты гаражного назначения	ул. Рыбников	47
01:09	Гаражи индивидуального транспорта	Объекты гаражного назначения	ул. Ленина, д. 41б	196

**ВНЕСЕНИЕ ИЗМЕНЕНИЙ В ПРОЕКТ
МЕЖЕВАНИЯ ТЕРРИТОРИИ МО «ГОРОДСКОЙ ОКРУГ
«ГОРОД НАРЬЯН-МАР»**

(внесение изменений в планировочный квартал № 01)

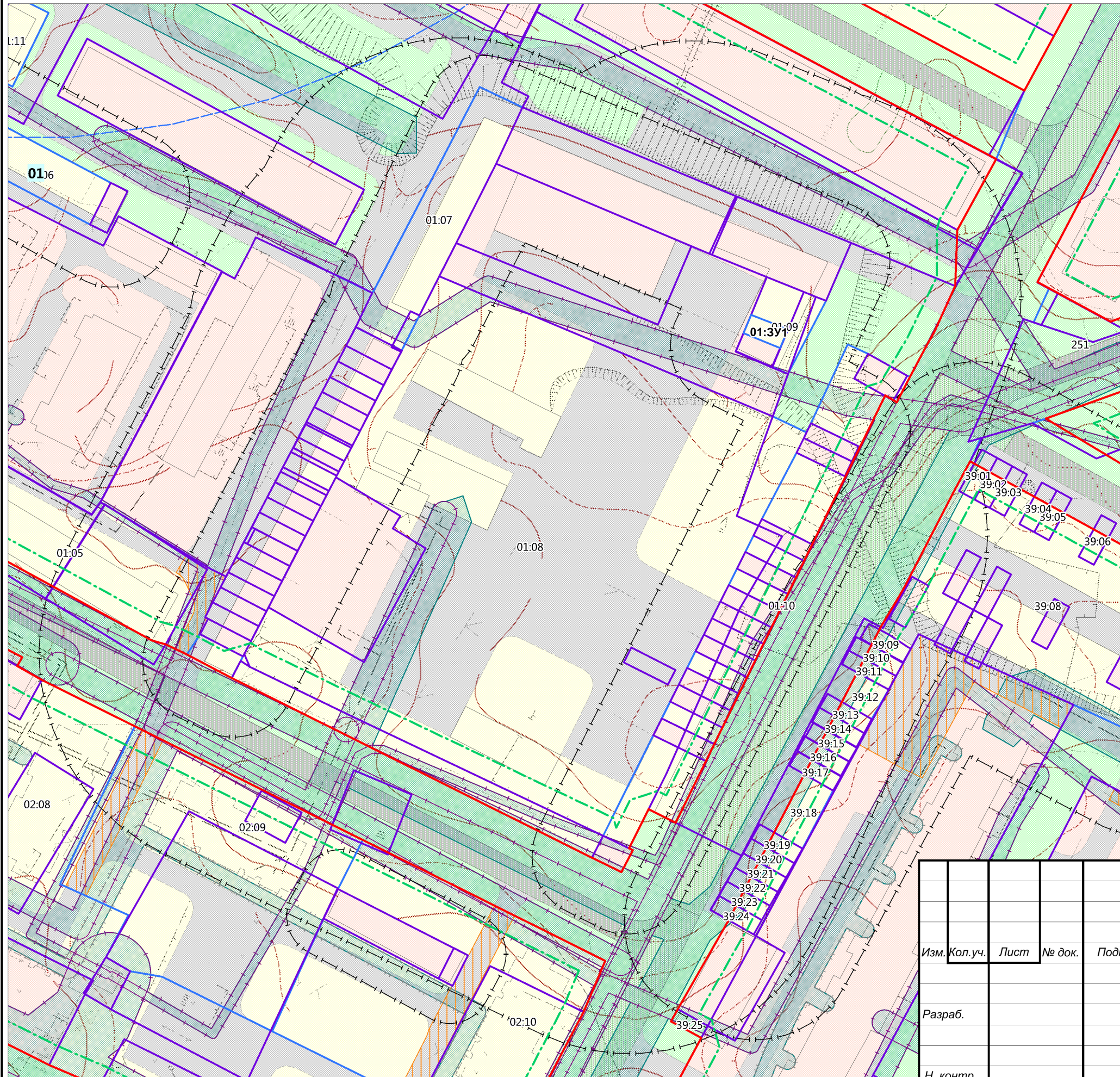
Графические материалы

___/2021/ПМТ




г. Нарьян-Мар

2021






ПРИЛОЖЕНИЯ






Условные обозначения

-  Граница проектируемой территории
-  Проектируемые красные линии
-  Линии отступа от красных линий в целях определения места допустимого размещения зданий, строений, сооружений
- 01** Номер планировочного элемента
- 01:3У1** Условный номер образуемых земельных участков

ГРАНИЦЫ ЗЕМЕЛЬНЫХ УЧАСТКОВ

-  Границы существующих (сохраняемых) земельных участков
-  Границы образуемых земельных участков
-  Границы образуемых земельных участков, которые после образования будут относиться к территориям общего пользования
-  Границы изменяемых земельных участков
-  Границы земельных участков, стоящих на кадастровом учете

ЗОНЫ С ОСОБЫМИ УСЛОВИЯМИ ИСПОЛЬЗОВАНИЯ ТЕРРИТОРИИ

-  Охранные зоны
-  Санитарно-защитные зоны
-  Санитарный разрыв (санитарная полоса отчуждения)

					_____/2020/ПМТ			
					Проект внесения изменений в проект межевания территории МО "Городской округ "Город Нарьян-Мар" (внесение изменений в планировочный квартал № 01)			
Изм.	Кол.уч.	Лист	№ док.	Подп.	Дата	Стадия	Лист	Листов
					03.21	П	1	
Разраб.						Чертёж межевания территории		
Н. контр.								