



**Департамент строительства, жилищно-коммунального
хозяйства, энергетики и транспорта
Ненецкого автономного округа**

РАСПОРЯЖЕНИЕ

от 02.03 2021 г. № 81 -р
г. Нарьян-Мар

**Об утверждении изменений в документацию
по планировке территории**

Руководствуясь частью 2 статьи 42 Градостроительного кодекса Российской Федерации, пунктом 10 статьи 2 закона Ненецкого автономного округа от 19.09.2014 № 95-оз «О перераспределении полномочий между органами местного самоуправления муниципальных образований Ненецкого автономного округа и органами государственной власти Ненецкого автономного округа», в соответствии с подпунктом 5 пункта 21 Положения о Департаменте строительства, жилищно-коммунального хозяйства, энергетики и транспорта Ненецкого автономного округа (далее – Департамент), утвержденного постановлением Администрации Ненецкого автономного округа от 08.12.2014 № 474-п, поступившим заявлением от 25.02.2021 вх. № 79:


1. Утвердить изменения в проект межевания территории, в составе документации по планировке территории муниципального образования «Городское поселение «Рабочий поселок Искателей» утвержденной распоряжением Департамента от 30.12.2016 № 659-р, в границах планировочного квартала КЛ № 23, согласно Приложению.

2. Сектору градостроительной деятельности в установленном порядке опубликовать информацию о документации, указанной в пункте 1 настоящего распоряжения на официальном сайте Департамента в сети «Интернет».

3. Контроль за исполнением настоящего распоряжения возложить на начальника управления строительства Департамента Фомина Михаила Николаевича.

4. Настоящее распоряжение вступает в силу со дня его опубликования.

Исполняющий обязанности
руководителя Департамента строительства,
жилищно-коммунального хозяйства,
энергетики и транспорта Ненецкого
автономного округа



П.А. Масюков

**ПРОЕКТ ВНЕСЕНИЯ ИЗМЕНЕНИЙ
В ПРОЕКТ МЕЖЕВАНИЯ
посёлка Искателей
муниципального образования
«Городское поселение
«Рабочий посёлок Искателей»
муниципального района
«Заполярный район»
Ненецкого автономного округа**

Приложение к Распоряжению Департамента строительства,
жилищно-коммунального хозяйства, энергетики и транспорта Ненецкого
автономного округа № 81-р от 02.03.2021 года

**пос. Искателей
2021**

ОГЛАВЛЕНИЕ

1. ВВЕДЕНИЕ	3
2. ЦЕЛИ И ЗАДАЧИ ПРОЕКТА МЕЖЕВАНИЯ.....	5
3. ПЕРЕЧЕНЬ ОБРАЗУЕМЫХ ЗЕМЕЛЬНЫХ УЧАСТКОВ.....	7
4. ВЕДОМОСТЬ КООРДИНАТ ПОВОРОТНЫХ ТОЧЕК ОБРАЗУЕМЫХ ЗЕМЕЛЬНЫХ УЧАСТКОВ....	8
5. ГРАФИЧЕСКИЕ МАТЕРИАЛЫ	9

1. ВВЕДЕНИЕ

Проект внесения изменений в проект межевания (далее – проект) разработан на основании следующих исходно-разрешительных документов:

- Распоряжение Департамента строительства, жилищно-коммунального хозяйства, энергетики и транспорта Ненецкого автономного округа №518-р от 07.12.2020 о подготовке документации по планировке территории
- Техническое задание на подготовку документации по планировке территории посёлка Искателей муниципального образования «Городское поселение «Рабочий посёлок Искателей» в Заполярном районе Ненецкого автономного округа.
- Схема территориального развития Ненецкого автономного округа, утвержденная Постановлением Администрации Ненецкого автономного округа от 09.09.2009 № 162-п.
- Решение Искательского поселкового совета МО «Рабочий посёлок Искателей» от 30 мая 2018 года № 310 «Об утверждении изменений в генеральный план муниципального образования «Городское поселение «Рабочий посёлок Искателей», утвержденный Решением Искательского поселкового Совета от 10.12.2007 № 167».
- Решение Искательского поселкового совета МО «Рабочий посёлок Искателей» от 28 апреля 2017 года № 234 «Об утверждении изменений в Правила земле-пользования и застройки на территории муниципального образования «Городское поселение «Рабочий посёлок Искателей».

Посёлок Искателей расположен в благоприятном месте к северо-востоку от Нарьян-Мара и входит в состав Нарьян-Марской агломерации, что позволяет ему быть относительно привлекательным и комфортным для проживания.

Площадь территории составляет 886 га. Участок проектирования имеет сложную конфигурацию и совпадает с границами муниципального образования «Рабочий посёлок Искателей».

Проект разработан в соответствии с требованиями правовых и нормативно-технических документов, действующих на территории Российской Федерации:

- Градостроительный кодекс Российской Федерации(№ 190-ФЗ от 29.12.2004г.);
- Земельный кодекс Российской Федерации (№ 136-ФЗ от 28.09.2001г.);
- Лесной кодекс Российской Федерации (№200-ФЗ от 04.12.2006г.);
- Водный кодекс Российской Федерации (№74-ФЗ от 03.06.2006 г.);
- Федеральный закон «Об особо охраняемых природных территориях» (№33-ФЗ от 14.03.1995 г.);
- «СП 111. 13330.2012» Свод правил. Инструкция о порядке разработки, согласования, экспертизы и утверждения градостроительной документации СНиП 11-04-2003 - в стадии актуализации;
- СанПиН 2.2.1/2.1.1.1200-03 от 25.09.2007г. «Санитарно-защитные зоны и санитарная классификация предприятий, сооружений и иных объектов»;

- СанПиН 2.1.4.1110-02 «Зоны санитарной охраны источников водоснабжения и водопроводов питьевого назначения»;

Подготовка проекта межевания территории осуществляется в составе проекта планировки территории.

2. ЦЕЛИ И ЗАДАЧИ ПРОЕКТА МЕЖЕВАНИЯ

Цель проекта межевания территории заключается в определении местоположения границ образуемых и изменяемых земельных участков, предназначенных для размещения проектируемых объектов капитального строительства и упорядочивания существующей застройки.

Проектное решение по межеванию территории проектирования представлено на чертеже межевания территории. Это решение основано на проекте планировки.

Задачами проекта межевания является:

- установление границ образуемых и изменяемых земельных участков;
- установление границ образуемых земельных участков, которые после образования будут относиться к территориям общего пользования или имуществу общего пользования;
- создание геоинформационного ресурса в виде базы пространственных и иных данных;
- обеспечение публичности и открытости градостроительных решений.

2.1. Структура территории, образуемая в результате проекта внесения изменений в проект межевания

Проект внесения изменений в документацию по планировке территории, утвержденную распоряжением департамента строительства, жилищно-коммунального хозяйства, энергетики и транспорта Ненецкого автономного округа МО "Городское поселение "Рабочий поселок Искателей", утвержденную распоряжением Департамента № 659-р от 30.12.2016, подготовлен на основании распоряжения департамента строительства, жилищно-коммунального хозяйства, энергетики и транспорта Ненецкого автономного округа №518-р от 07.12.2020 «О подготовке документации по планировке территории».

Границы проектируемых земельных участков установлены в соответствии с функциональным назначением территориальной зоны с учётом обеспечения условий эксплуатации объектов недвижимости, включая проезды, проходы к ним. Доступ к земельным участкам обеспечен посредством земель общего пользования.

Настоящим проектом предусмотрены мероприятия по образованию земельного участка с условным номером О1:ЗУ1 площадью 3007 кв.м., путем раздела сохраняемого в изменённых границах исходного земельного участка с кадастровым номером 83:00:060011:35. Категория земель – земли населённых пунктов.

Указанные изменения внесены в таблицу приведенную ниже. Изменения в графической части проекта межевания, применительно к фрагменту, отображены на Чертеже межевания территории.

Земельные участки, по сведениям ЕГРН, с установленными границами, остаются без изменения. Кроме того, площадь всех земельных участков указанных в изменяемом проекте межевания территории не изменилась.

3. ПЕРЕЧЕНЬ ОБРАЗУЕМЫХ ЗЕМЕЛЬНЫХ УЧАСТКОВ

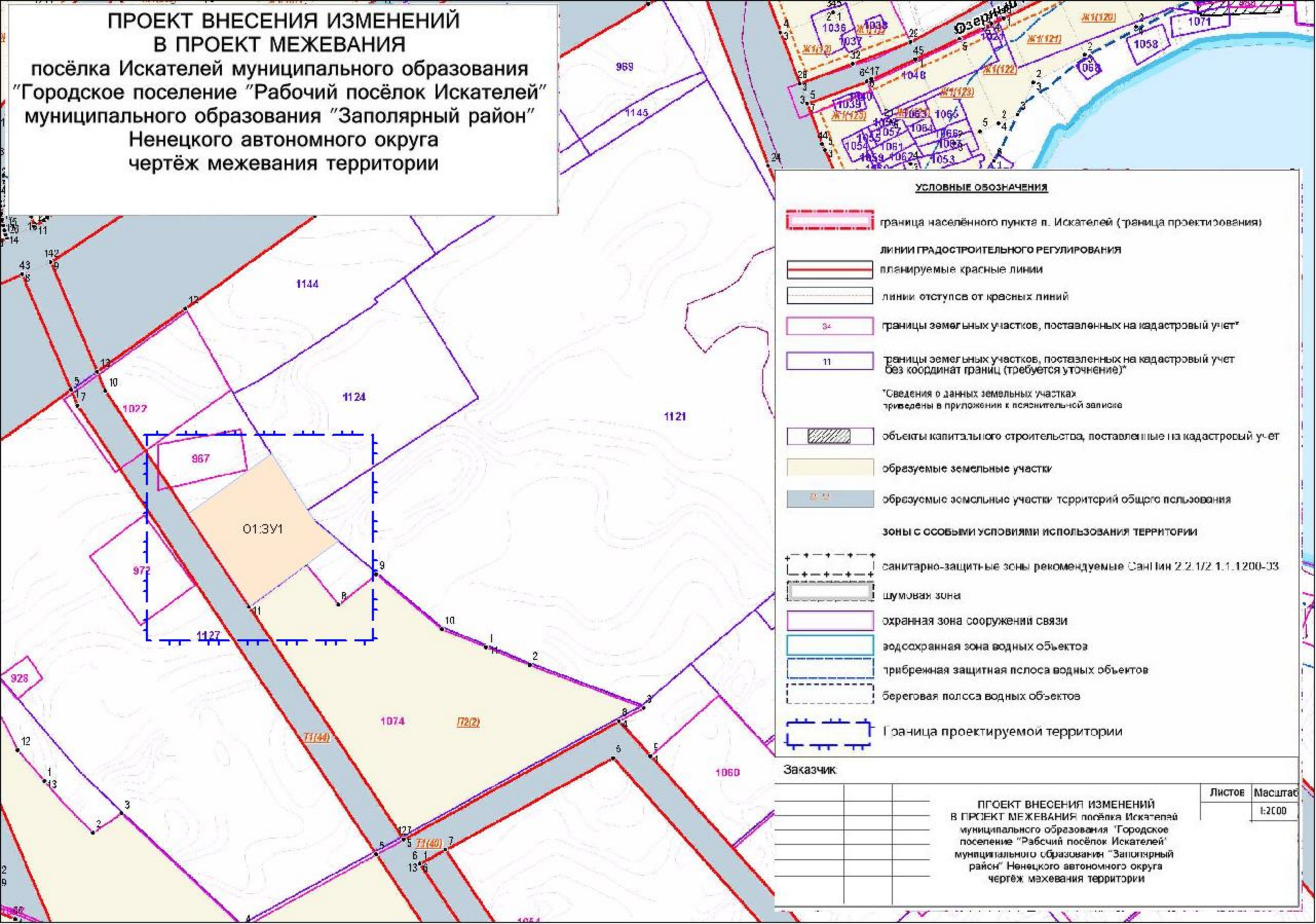
Условный номер образуемого земельного участка по чертежу межевания	Площадь образуемого земельного участка, кв.м
01:ЗУ1	3007

**4. ВЕДОМОСТЬ КООРДИНАТ ПОВОРОТНЫХ ТОЧЕК ОБРАЗУЕМЫХ
ЗЕМЕЛЬНЫХ УЧАСТКОВ**










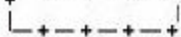






	О1:ЗУ1	
н1	999 796,61	5 276 381,20
н2	999 827,47	5 276 423,85
н3	999 796,95	5 276 443,42
н4	999 792,08	5 276 446,86
н5	999 782,39	5 276 458,33
н6	999 770,71	5 276 442,40
н7	999 749,02	5 276 412,83
н1	999 796,61	5 276 381,20

ПРОЕКТ ВНЕСЕНИЯ ИЗМЕНЕНИЙ В ПРОЕКТ МЕЖЕВАНИЯ

посёлка Искателей муниципального образования
"Городское поселение "Рабочий посёлок Искателей"
муниципального образования "Заполярный район"
Ненецкого автономного округа
чертёж межевания территории



УСЛОВНЫЕ ОБОЗНАЧЕНИЯ

-  граница населённого пункта п. Искателей (граница проектирования)
-  линии градостроительного регулирования
-  планируемые красные линии
-  линии отступов от красных линий
-  границы земельных участков, поставленных на кадастровый учёт*
-  границы земельных участков, поставленных на кадастровый учёт без координат границ (требуется уточнение)*
- *Сведения о данных земельных участках приведены в приложении к пояснительной записке
-  объекты капитального строительства, поставленные на кадастровый учёт
-  образуемые земельные участки
-  образуемые земельные участки территорий общего пользования
- зоны с особыми условиями использования территории**
-  санитарно-защитные зоны рекомендуемые СанПиН 2.2.1/2.1.1.1200-03
-  шумовая зона
-  охранная зона сооружений связи
-  водоохранная зона водных объектов
-  прибрежная защитная полоса водных объектов
-  береговая полоса водных объектов
-  Граница проектируемой территории

Заказчик

ПРОЕКТ ВНЕСЕНИЯ ИЗМЕНЕНИЙ
В ПРОЕКТ МЕЖЕВАНИЯ посёлка Искателей
муниципального образования "Городское поселение
"Рабочий посёлок Искателей"
муниципального образования "Заполярный район"
Ненецкого автономного округа
чертёж межевания территории

Листов	Масштаб
	1:2000