



**Департамент строительства, жилищно-коммунального  
хозяйства, энергетики и транспорта  
Ненецкого автономного округа**

**РАСПОРЯЖЕНИЕ**

от 21.01.2021 г. № 29 -р  
г. Нарьян-Мар

**Об утверждении изменений в документацию  
по планировке территории**

Руководствуясь частью 3 статьи 43 Градостроительного кодекса Российской Федерации, пунктом 11 статьи 5 закона Ненецкого автономного округа от 19.09.2014 № 95-оз «О перераспределении полномочий между органами местного самоуправления муниципальных образований Ненецкого автономного округа и органами государственной власти Ненецкого автономного округа», в соответствии с пунктом 5, подпунктом 4 пункта 23 Положения о Департаменте строительства, жилищно-коммунального хозяйства, энергетики и транспорта Ненецкого автономного округа (далее – Департамент), утвержденного постановлением Администрации Ненецкого автономного округа от 08.12.2014 № 474-п, поступившим заявлением от 14.01.2021 № 6:


1. Утвердить изменения в проект межевания территории, утвержденный в составе документации по планировке территории муниципального образования «Городской округ «Город Нарьян-Мар» распоряжением Департамента от 30.12.2016 № 658-р, в границах планировочного квартала № 21 согласно Приложению.

2. Сектору градостроительной деятельности управления строительства Департамента в установленном порядке опубликовать информацию о документации, указанной в пункте 1 настоящего распоряжения на официальном сайте Департамента gkh.adm-nao.ru в сети «Интернет».

3. Контроль за исполнением настоящего распоряжения возложить на начальника управления строительства Департамента Фомина Михаила Николаевича.

4. Настоящее распоряжение вступает в силу со дня его опубликования.

Исполняющий обязанности  
руководителя Департамента строительства,  
жилищно-коммунального хозяйства,  
энергетики и транспорта  
Ненецкого автономного округа



П.А. Масюков

Приложение к Распоряжению Департамента  
строительства, жилищно-коммунального  
хозяйства, энергетики и транспорта Ненецкого  
автономного округа от 21.01.2021 г. № 29-р

**ВНЕСЕНИЕ ИЗМЕНЕНИЙ В ПРОЕКТ  
МЕЖЕВАНИЯ ТЕРРИТОРИИ МО «ГОРОДСКОЙ ОКРУГ  
«ГОРОД НАРЬЯН-МАР»**

**(внесение изменений в планировочный квартал № 21)**

**Пояснительная записка**

**\_\_\_/2021/ПМТ**

**г. Нарьян-Мар  
2021**

## **1. Проект внесения изменений в проект межевания территории.**

Подготовка проектов межевания территорий осуществляется применительно к застроенным и подлежащим застройке территориям, расположенным в границах элементов планировочной структуры, установленными проектами планировки.

Проект внесения изменений в проект межевания территории разрабатывается в целях определения местоположения границ образуемых и изменяемых земельных участков.

Проект внесения изменений в проект межевания территории подготовлен на основании проекта планировки территории, утвержденного распоряжением Департамента строительства, жилищно-коммунального хозяйства, энергетики и транспорта Ненецкого автономного округа от 30.12.2016 года № 658-р.

При разработке проекта использованы следующие материалы:

- Топографическая съемка в масштабе 1:2000;
- Распоряжение Департамента строительства, жилищно-коммунального хозяйства, энергетики и транспорта Ненецкого автономного округа от 11.01.2021 года № 4-р;
- Техническое задание на разработку документации по внесению изменений в проект межевания территории МО «Городской округ» Город Нарьян-Мар» внесение изменений в планировочный квартал № 21;
- Документация по планировке территории МО «Городской округ «Город Нарьян-Мар», утвержденная распоряжением Департамента строительства, жилищно-коммунального хозяйства, энергетики и транспорта Ненецкого автономного округа от 30.12.2016 № 658-р;
- Генеральный план МО «Городской округ «Город Нарьян-Мар», утвержденный решением Совета городского округа «Город Нарьян-Мар» от 24.06.2014 года № 703-р;
- Правила землепользования и застройки МО «Городской округ «Город Нарьян-Мар», утвержденные решением Совета городского округа «Город Нарьян-Мар» от 30.04.2020 года № 84-р;

- Местные нормативы градостроительного проектирования муниципального образования «Городской округ «Город Нарьян-Мар», утвержденные постановлением Администрации МО «Городской округ «Город Нарьян-Мар» от 29.04.2014 года № 1223;

- Сведения об учтенных в ЕГРН (едином государственном реестре недвижимости) земельных участках, расположенных на территории проектирования.

Разработка проекта осуществлена в соответствии с требованиями Градостроительного кодекса РФ, нормативно-правовых актов Правительства РФ, Госстроя России, нормативно-правовых актов Ненецкого автономного округа, нормативно-правовых актов муниципального образования «Городской округ «Город Нарьян-Мар».

Проект межевания выполнен на цифровых топографических картах в масштабе 1:1000 с применением компьютерных геоинформационных технологий в программе MapInfo, содержит соответствующие картографические слои и семантические базы данных.

## **2. Общие положения.**

Проектное решение по межеванию в границах проектируемой территории представлено на отчете «Чертеж межевания территории».

На чертеже межевания территории отображены:

- красные линии, утвержденные в составе проекта планировки территории;
- линии отступа от красных линий в целях определения места допустимого размещения зданий, строений, сооружений;
- границы образуемых и сохраняемых земельных участков на кадастровом плане территории, условные номера образуемых земельных участков;
- границы зон с особыми условиями использования территорий.

При разработке проекта внесения изменений в проект межевания территории обеспечено соблюдение следующих требований:

- границы проектируемых земельных участков устанавливаются в зависимости от функционального назначения территориальной зоны и

обеспечения условий эксплуатации объектов недвижимости, включая проезды, проходы к ним.

При разработке проекта внесения изменений в проект межевания устанавливаются границы земельных участков, существующих зданий и сооружений, земельных участков (территорий) общего пользования, земельных участков, вновь образованных на неиспользуемой, свободной от прав третьих лиц территории квартала, а также устанавливаются виды разрешенного использования земельных участков, зоны действия публичных сервитутов и иные обременения.

Определение местоположения границ вновь образуемых земельных участков, уточнений местоположения границ образуемых земельных участков на которых расположены здания, сооружения, или земельных участков общего пользования, занятых, проездами и другими объектами осуществляется в соответствии с градостроительными регламентами и нормами отвода земельных участков для конкретных видов деятельности.

Территории улиц и дорог общего пользования определяются проектом планировки. Их границы устанавливаются по красным линиям.

Полное разделение территории на земельные участки осуществляется в 2 стадии - проектом планировки устанавливаются границы территорий общего пользования улично-дорожной сети, проектом межевания устанавливаются границы земельных участков оставшейся территории.

Таким образом, названный порядок разделения территории делает красные линии опорным элементом при межевании внутриквартальной территории.

## **2.1. Структура территории, образуемая в результате проекта внесения изменений в проект межевания**

Проект внесения изменений в проект межевания территории, утвержденный распоряжением Департамента строительства, жилищно-коммунального хозяйства, энергетики и транспорта Ненецкого автономного округа от 30.12.2016 № 658-р, подготовлен на основании распоряжения Департамента строительства, жилищно-коммунального хозяйства, энергетики и транспорта Ненецкого автономного

округа от 11.01.2021 года № 4-р «О подготовке документации по планировке территории».

Границы проектируемого земельного участка установлены в соответствии с функциональным назначением территориальной зоны с учётом обеспечения условий эксплуатации объектов недвижимости, включая проезды, проходы к ним. Доступ к земельному участку обеспечен посредством земель общего пользования.

Настоящим проектом предусмотрены мероприятия по образованию земельного участка путем уточнения границ ЗУ с кадастровым номером 83:00:050010:123 и земель, находящихся в государственной или муниципальной собственности, в соответствии с Земельным кодексом Российской Федерации с условным номером 21:06, а также земельного участка с кадастровым номером 83:00:050010:109, которому присвоен условный номер 21:ЗУ1. Прохождение границ образуемого земельного участка обусловлено сложившейся архитектурной застройкой в границах кадастрового квартала 83:00:050010 и действующей документации по планировке территории. Образующемуся земельному участку присвоен условный номер 21:ЗУ2. В результате образования земельного участка с условным номером 21:ЗУ2 изменилась площадь земельных участков с условными номерами 21:06 и 21:ЗУ1, указанных на чертеже межевания территории входящего в состав документации по планировке территории муниципального образования «Городской округ «Город Нарьян-Мар», в том числе проекта планировки территории и проекта межевания территории в его составе, утвержденного распоряжением Департамента от 30.12.2016 № 658-р.

Указанные изменения внесены в таблицу приведенную ниже. Аналогичные изменения будут произведены в изменяемом проекте межевания территории МО «Городской округ «Город Нарьян-Мар», утвержденного распоряжением Департамента от 30.12.2016 № 658-р.

Изменения в графической части проекта межевания, применительно к планировочному кварталу № 21, отображены на Чертеже межевания территории.

Состоящие на кадастровом учете остальные земельные участки с установленными границами, в планировочном квартале № 21, остаются без изменения.

### 3. Планировочные решения объектов межевания.

Вид разрешенного использования образуемого земельного участка установлен в соответствии с регламентами территориальной зоны делового, общественного и коммерческого назначения (зона – ОД) и Классификатором видов разрешенного использования земельных участков, утвержденным приказом Минэкономразвития Российской Федерации от 01.09.2014 года № 540 (ред. Приказов МЭР России от 30.09.2015 № 709, от 04.02.2019 № 44).

**Таблица 1. Экспликация образуемых и изменяемых земельных участков.**

№ на чертеже межевания	Наименование объекта капитального строительства	Разрешенное использование земельного участка (в соответствии с Приказом МЭР от 01. 09.2014 г. № 540 (ред. Приказов МЭР России от 30.09.2015 № 709, от 04.02.2019 № 44)	Описание местоположения/ адрес	Площадь земельного участка по ПМ (м кв.)
<b>Образуемые земельные участки</b>				
21:ЗУ1	Под насосную станцию 3-го подъема с двумя резервуарами	Коммунальное обслуживание	г. Нарьян-Мар	854
21:ЗУ2	Предприятие бытового обслуживания	Бытовое обслуживание	г. Нарьян-Мар	540
<b>Образуемые земельные участки, которые после образования будут относиться к территориям общего пользования</b>				
21:06	Территории общего пользования	Земельные участки (территории) общего пользования	г. Нарьян-Мар	6891 (площадь указана ориентировочно)

Приложение к Распоряжению Департамента  
строительства, жилищно-коммунального  
хозяйства, энергетики и транспорта Ненецкого  
автономного округа от 21.01.2021 г. № 29-р

**ВНЕСЕНИЕ ИЗМЕНЕНИЙ В ПРОЕКТ  
МЕЖЕВАНИЯ ТЕРРИТОРИИ МО «ГОРОДСКОЙ ОКРУГ  
«ГОРОД НАРЬЯН-МАР»**

**(внесение изменений в планировочный квартал № 21)**

**Графические материалы**

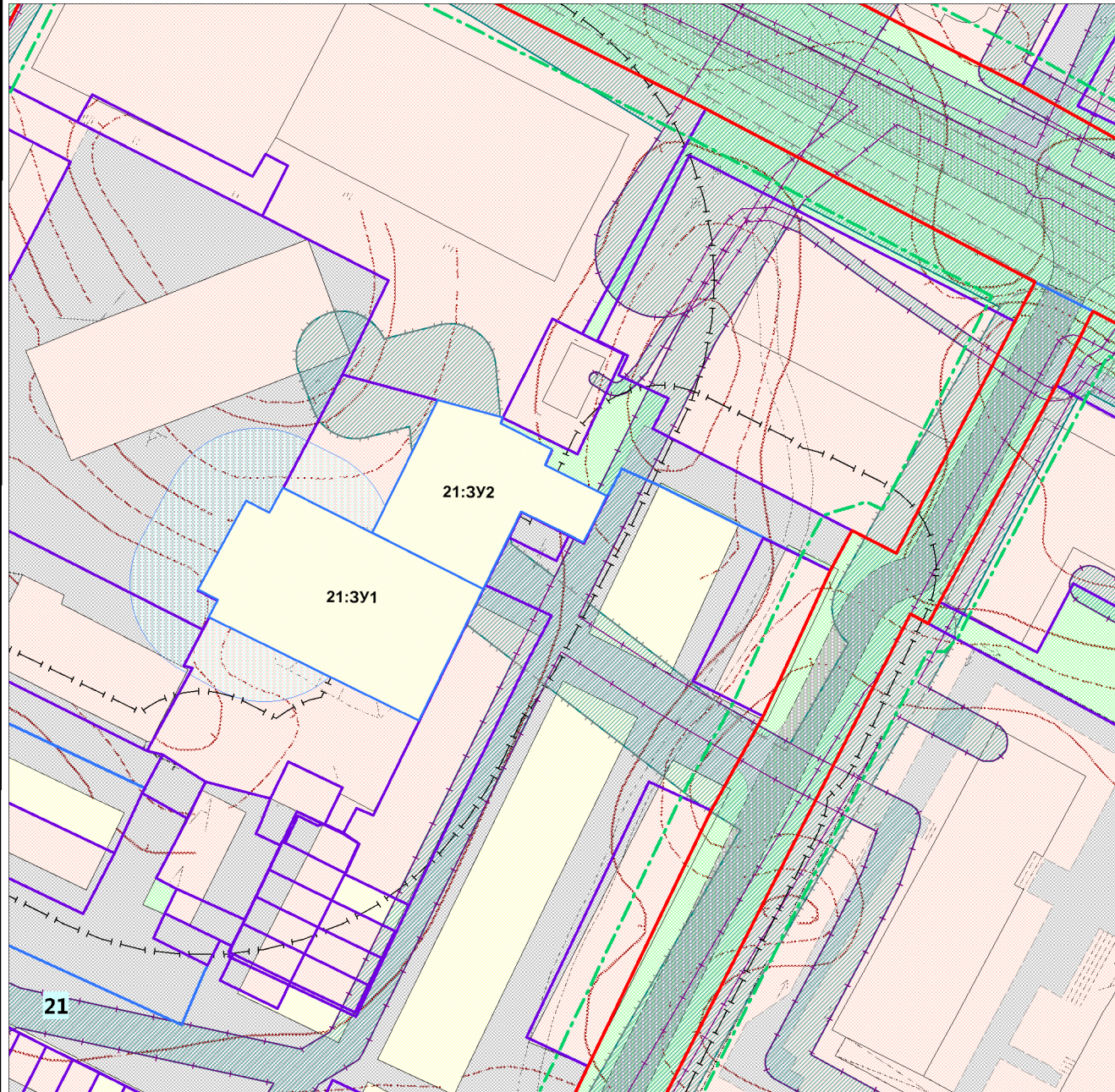
**\_\_\_/2021/ПМТ**

**г. Нарьян-Мар**












**2021**

## **ПРИЛОЖЕНИЯ**

Внесение изменений в проект межевания территории МО "Городской округ "Город Нарьян-Мар"  
 (внесение изменений в планировочный квартал № 21)  
 Чертеж межевания территории  
 М 1:1000



**Условные обозначения**

-  Граница проектируемой территории
-  Проектируемые красные линии
-  Линии отступа от красных линий в целях определения места допустимого размещения зданий, строений, сооружений
- 01** Номер планировочного элемента
- 21:3У1** Условный номер образуемого земельного участка
  
- ГРАНИЦЫ ЗЕМЕЛЬНЫХ УЧАСТКОВ**
-  Границы существующих (сохраняемых) земельных участков
-  Границы образуемых земельных участков
-  Границы образуемых земельных участков, которые после образования будут относиться к территориям общего пользования
-  Границы изменяемых земельных участков
-  Границы земельных участков, стоящих на кадастровом учете
  
- ЗОНЫ С ОСОБИМИ УСЛОВИЯМИ ИСПОЛЬЗОВАНИЯ ТЕРРИТОРИИ**
-  Охранные зоны
-  Санитарно-защитные зоны
-  Санитарный разрыв (санитарная полоса отчуждения)

\_\_\_\_\_ /2021/ПМТ

Внесение изменений в проект межевания территории  
 МО "Городской округ "Город Нарьян-Мар"  
 (внесение изменений в планировочный квартал № 21)

Масштаб	1:1000	Разработал	
Шифр			
Дата	01.2021		

Чертеж межевания территории