



**Департамент строительства, жилищно-коммунального
хозяйства, энергетики и транспорта
Ненецкого автономного округа**

РАСПОРЯЖЕНИЕ

от 10.09. 2020 г. № 335 -р
г. Нарьян-Мар

**Об утверждении изменений в документацию
по планировке территории**

Руководствуясь частью 2 статьи 42 Градостроительного кодекса Российской Федерации, пунктом 10 статьи 2 закона Ненецкого автономного округа от 19.09.2014 № 95-оз «О перераспределении полномочий между органами местного самоуправления муниципальных образований Ненецкого автономного округа и органами государственной власти Ненецкого автономного округа», в соответствии с подпунктом 5 пункта 21 Положения о Департаменте строительства, жилищно-коммунального хозяйства, энергетики и транспорта Ненецкого автономного округа (далее – Департамент), утвержденного постановлением Администрации Ненецкого автономного округа от 08.12.2014 № 474-п, поступившим заявлением от 11.08.2020 № 350:

1. Утвердить изменения в проект межевания территории, в составе документации по планировке территории муниципального образования «Городское поселение «Рабочий поселок Искателей» утвержденной распоряжением Департамента от 30.12.2016 № 659-р, в границах планировочного квартала КЛ-№ 112, согласно Приложению.

2. Сектору градостроительной деятельности в установленном порядке опубликовать информацию о документации, указанной в пункте 1 настоящего распоряжения на официальном сайте Департамента в сети «Интернет».

3. Контроль за исполнением настоящего распоряжения возложить на начальника управления строительства Департамента Фомина Михаила Николаевича.

4. Настоящее распоряжение вступает в силу со дня его опубликования.

Исполняющий обязанности
руководителя Департамента строительства,
жилищно-коммунального хозяйства,
энергетики и транспорта Ненецкого
автономного округа



П.А. Масюков

**ПРОЕКТ ВНЕСЕНИЯ ИЗМЕНЕНИЙ
В ПРОЕКТ МЕЖЕВАНИЯ
посёлка Искателей
муниципального образования
«Городское поселение
«Рабочий посёлок Искателей»
муниципального района
«Заполярный район»
Ненецкого автономного округа**

Приложение к Распоряжению Департамента строительства,
жилищно-коммунального хозяйства, энергетики и транспорта
Ненецкого автономного округа от 10.09.2020 № 335-р

**пос. Искателей
2020**

ОГЛАВЛЕНИЕ

1. ВВЕДЕНИЕ	3
2. ЦЕЛИ И ЗАДАЧИ ПРОЕКТА МЕЖЕВАНИЯ.....	5
3. ПЕРЕЧЕНЬ ОБРАЗУЕМЫХ ЗЕМЕЛЬНЫХ УЧАСТКОВ.....	7
4. ВЕДОМОСТЬ КООРДИНАТ ПОВОРОТНЫХ ТОЧЕК ОБРАЗУЕМЫХ ЗЕМЕЛЬНЫХ УЧАСТКОВ....	8
5. ГРАФИЧЕСКИЕ МАТЕРИАЛЫ	9

1. ВВЕДЕНИЕ

Проект внесения изменений в проект межевания (далее – проект) разработан на основании следующих исходно-разрешительных документов:

- Распоряжение Департамента строительства, жилищно-коммунального хозяйства, энергетики и транспорта Ненецкого автономного округа №288-р от 05.08.2020 о подготовке документации по планировке территории
- Техническое задание на подготовку документации по планировке территории посёлка Искателей муниципального образования «Городское поселение «Рабочий посёлок Искателей» в Заполярном районе Ненецкого автономного округа.
- Схема территориального развития Ненецкого автономного округа, утвержденная Постановлением Администрации Ненецкого автономного округа от 09.09.2009 № 162-п.
- Решение Искательского поселкового совета МО «Рабочий посёлок Искателей» от 30 мая 2018 года № 310 «Об утверждении изменений в генеральный план муниципального образования «Городское поселение «Рабочий посёлок Искателей», утвержденный Решением Искательского поселкового Совета от 10.12.2007 № 167».
- Решение Искательского поселкового совета МО «Рабочий посёлок Искателей» от 28 апреля 2017 года № 234 «Об утверждении изменений в Правила земле-пользования и застройки на территории муниципального образования «Городское поселение «Рабочий посёлок Искателей».

Посёлок Искателей расположен в благоприятном месте к северо-востоку от Нарьян-Мара и входит в состав Нарьян-Марской агломерации, что позволяет ему быть относительно привлекательным и комфортным для проживания.

Площадь территории составляет 886 га. Участок проектирования имеет сложную конфигурацию и совпадает с границами муниципального образования «Рабочий посёлок Искателей».

Проект разработан в соответствии с требованиями правовых и нормативно-технических документов, действующих на территории Российской Федерации:

- Градостроительный кодекс Российской Федерации(№ 190-ФЗ от 29.12.2004г.);
- Земельный кодекс Российской Федерации (№ 136-ФЗ от 28.09.2001г.);
- Лесной кодекс Российской Федерации (№200-ФЗ от 04.12.2006г.);
- Водный кодекс Российской Федерации (№74-ФЗ от 03.06.2006 г.);
- Федеральный закон «Об особо охраняемых природных территориях» (№33-ФЗ от 14.03.1995 г.);
- «СП 111. 13330.2012» Свод правил. Инструкция о порядке разработки, согласования, экспертизы и утверждения градостроительной документации СНиП 11-04-2003 - в стадии актуализации;
- СанПиН 2.2.1/2.1.1.1200-03 от 25.09.2007г. «Санитарно-защитные зоны и санитарная классификация предприятий, сооружений и иных объектов»;

- СанПиН 2.1.4.1110-02 «Зоны санитарной охраны источников водоснабжения и водопроводов питьевого назначения»;

Подготовка проекта межевания территории осуществляется в составе проекта планировки территории.

2. ЦЕЛИ И ЗАДАЧИ ПРОЕКТА МЕЖЕВАНИЯ

Цель проекта межевания территории заключается в определении местоположения границ образуемых и изменяемых земельных участков, предназначенных для размещения проектируемых объектов капитального строительства и упорядочивания существующей застройки.

Проектное решение по межеванию территории проектирования представлено на чертеже межевания территории. Это решение основано на проекте планировки.

Задачами проекта межевания является:

- установление границ образуемых и изменяемых земельных участков;
- установление границ образуемых земельных участков, которые после образования будут относиться к территориям общего пользования или имуществу общего пользования;
- создание геоинформационного ресурса в виде базы пространственных и иных данных;
- обеспечение публичности и открытости градостроительных решений.

2.1. Структура территории, образуемая в результате проекта внесения изменений в проект межевания

Проект внесения изменений в документацию по планировке территории, утвержденную распоряжением департамента строительства, жилищно-коммунального хозяйства, энергетики и транспорта Ненецкого автономного округа МО "Городское поселение "Рабочий поселок Искателей", утвержденную распоряжением Департамента № 659-р от 30.12.2016, подготовлен на основании распоряжения департамента строительства, жилищно-коммунального хозяйства, энергетики и транспорта Ненецкого автономного округа №288-р от 05.08.2020 «О подготовке документации по планировке территории».

Границы проектируемых земельных участков установлены в соответствии с функциональным назначением территориальной зоны с учётом обеспечения условий эксплуатации объектов недвижимости, включая проезды, проходы к ним. Доступ к земельным участкам обеспечен посредством земель общего пользования.

Настоящим проектом предусмотрены мероприятия по образованию земельного участка с условным номером О1(ЗУ1) площадью 2462 кв.м., путем перераспределения земельного участка с кадастровым номером 83:00:060104:143 и земель, находящихся в государственной или муниципальной собственности. Категория земель – земли населённых пунктов.

Указанные изменения внесены в таблицу приведенную ниже. Изменения в графической части проекта межевания, применительно к фрагменту, отображены на Чертеже межевания территории.

Земельные участки, по сведениям ЕГРН, с установленными границами, остаются без изменения. Кроме того, площадь всех земельных участков указанных в изменяемом проекте межевания территории не изменилась.

3. ПЕРЕЧЕНЬ ОБРАЗУЕМЫХ ЗЕМЕЛЬНЫХ УЧАСТКОВ

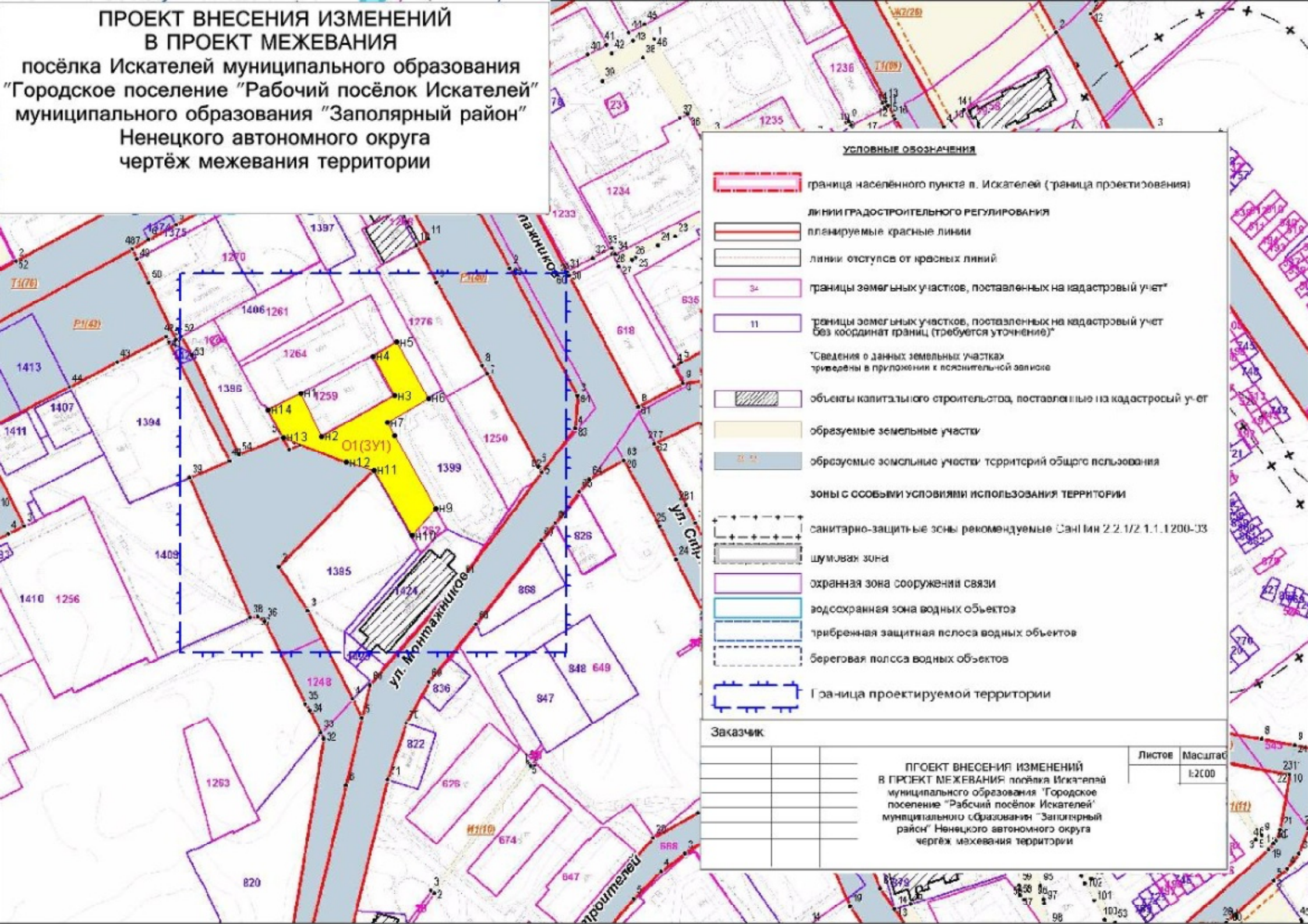
Условный номер образуемого земельного участка по чертежу межевания	Площадь образуемого земельного участка, кв.м
01(ЗУ1)	2462

4. ВЕДОМОСТЬ КООРДИНАТ ПОВОРОТНЫХ ТОЧЕК ОБРАЗУЕМЫХ ЗЕМЕЛЬНЫХ УЧАСТКОВ

















	О1(ЗУ1)	
н1	1001732.32	5276841.89
н2	1001710.33	5276852.46
н3	1001731.23	5276889.77
н4	1001751.51	5276878.68
н5	1001758.69	5276891.12
н6	1001729.78	5276907.28
н7	1001717.33	5276886.12
н8	1001710.91	5276889.76
н9	1001673.39	5276911.44
н10	1001659.26	5276898.96
н12	1001692.88	5276879.62
н13	1001702.03	5276874.35
н14	1001696.85	5276865.32
н15	1001709.85	5276832.64
н16	1001724.10	5276825.12
н1	1001732.32	5276841.89

ПРОЕКТ ВНЕСЕНИЯ ИЗМЕНЕНИЙ В ПРОЕКТ МЕЖЕВАНИЯ

посёлка Искателей муниципального образования
"Городское поселение "Рабочий посёлок Искателей"
муниципального образования "Заполярный район"
Ненецкого автономного округа
чертёж межевания территории



УСЛОВНЫЕ ОБОЗНАЧЕНИЯ

-  граница населённого пункта п. Искателей (граница проектирования)
-  линии градостроительного регулирования
-  планируемые красные линии
-  линии отступов от красных линий
-  границы земельных участков, поставленных на кадастровый учёт
-  границы земельных участков, поставленных на кадастровый учёт без координат границ (требуется уточнение)
- *Сведения о данных земельных участках приведены в приложении к пояснительной записке
-  объекты капитального строительства, поставленные на кадастровый учёт
-  образуемые земельные участки
-  образуемые земельные участки территорий общего пользования
- зоны с особыми условиями использования территории**
-  санитарно-защитные зоны рекомендуемые СанПиН 2.2.1/2.1.1.200-33
-  шумовая зона
-  охранный зона сооружений связи
-  водоохранная зона водных объектов
-  прибрежная защитная полоса водных объектов
-  береговая полоса водных объектов
-  Граница проектируемой территории

Заказчик

ПРОЕКТ ВНЕСЕНИЯ ИЗМЕНЕНИЙ
В ПРОЕКТ МЕЖЕВАНИЯ посёлка Искателей
муниципального образования "Городское поселение
"Рабочий посёлок Искателей"
муниципального образования "Заполярный район"
Ненецкого автономного округа
чертёж межевания территории

Листов	Масштаб
	1:2000