



**Департамент строительства, жилищно-коммунального  
хозяйства, энергетики и транспорта  
Ненецкого автономного округа**

**РАСПОРЯЖЕНИЕ**

от 11.03. 2020 г. № 84-р  
г. Нарьян-Мар

**Об утверждении изменений в документацию  
по планировке территории**

Руководствуясь частью 3 статьи 43 Градостроительного кодекса Российской Федерации, пунктом 11 статьи 5 закона Ненецкого автономного округа от 19.09.2014 № 95-оз «О перераспределении полномочий между органами местного самоуправления муниципальных образований Ненецкого автономного округа и органами государственной власти Ненецкого автономного округа», в соответствии с подпунктом 4 пункта 23 Положения о Департаменте строительства, жилищно-коммунального хозяйства, энергетики и транспорта Ненецкого автономного округа (далее – Департамент), утвержденного постановлением Администрации Ненецкого автономного округа от 08.12.2014 № 474-п, поступившего заявления (вх. от 05.03.2020 № 108):

1. Утвердить изменения в документацию по планировке территории муниципального образования «Городской округ «Город Нарьян-Мар» утвержденную распоряжением Департамента от 30.12.2016 № 658-р, в границах планировочного квартала № 378, согласно Приложению.

2. Утвердить изменения в проект межевания территории, утвержденный в составе документации по планировке территории муниципального образования «Городской округ «Город Нарьян-Мар», распоряжением Департамента от 30.12.2016 № 658-р, в границах планировочного квартала № 378, согласно Приложению.

3. Сектору градостроительной деятельности в установленном порядке опубликовать информацию о документации, указанной в пунктах 1 и 2 настоящего распоряжения на официальном сайте Департамента в сети «Интернет».

4. Контроль за исполнением настоящего распоряжения возложить на начальника управления строительства Департамента Фомина Михаила Николаевича.

5. Настоящее распоряжение вступает в силу со дня его опубликования.

Исполняющий обязанности  
руководителя Департамента строительства,  
жилищно-коммунального хозяйства  
энергетики и транспорта Ненецкого  
автономного округа

П.А. Масюков

**Ненецкий автономный округ  
МО «Городской округ «Город Нарьян-Мар»**

**ПРОЕКТ ВНЕСЕНИЯ ИЗМЕНЕНИЙ В ПРОЕКТ  
МЕЖЕВАНИЯ ТЕРРИТОРИИ МО «ГОРОДСКОЙ ОКРУГ  
«ГОРОД НАРЬЯН-МАР»**

**(внесение изменений в планировочный квартал № 378)**

**Пояснительная записка**

**2020/ПМТ**

Приложение к Распоряжению Департамента строительства,  
жилищно-коммунального хозяйства, энергетики и транспорта  
Ненецкого автономного округа от 11.03.2020 № 84-р

**г. Нарьян-Мар  
2020**

## **1. Проект внесения изменений в проект межевания территории.**

Подготовка проектов межевания территорий осуществляется применительно к застроенным и подлежащим застройке территориям, расположенным в границах элементов планировочной структуры, установленными проектами планировки.

Проект внесения изменений в проект межевания территории разрабатывается в целях определения местоположения границ образуемых и изменяемых земельных участков.

Проект внесения изменений в проект межевания территории подготовлен на основании проекта планировки территории, утвержденного распоряжением Департамента строительства, жилищно-коммунального хозяйства, энергетики и транспорта Ненецкого автономного округа от 30.12.2016 года № 658-р.

При разработке проекта использованы следующие материалы:

- Топографическая съемка в масштабе 1:2000;
- Распоряжение Департамента строительства, жилищно-коммунального хозяйства, энергетики и транспорта Ненецкого автономного округа от 14.02.2020 года № 47-р;
- Техническое задание на разработку документации по внесению изменений в проект межевания территории МО «Городской округ» Город Нарьян-Мар» внесение изменений в планировочный квартал № 378;
- Документация по планировке территории МО «Городской округ «Город Нарьян-Мар», утвержденная распоряжением Департамента строительства, жилищно-коммунального хозяйства, энергетики и транспорта Ненецкого автономного округа от 30.12.2016 № 658-р;
- Генеральный план МО «Городской округ «Город Нарьян-Мар», утвержденный решением Совета городского округа «Город Нарьян-Мар» от 24.06.2014 года № 703-р;
- Правила землепользования и застройки МО «Городской округ «Город Нарьян-Мар», утвержденные решением Совета городского округа «Город Нарьян-Мар» от 25.05.2017 года № 387-р;

- Местные нормативы градостроительного проектирования муниципального образования «Городской округ «Город Нарьян-Мар», утвержденные постановлением Администрации МО «Городской округ «Город Нарьян-Мар» от 29.04.2014 года № 1223;

- Сведения об учтенных в ЕГРН (едином государственном реестре недвижимости) земельных участках, расположенных на территории проектирования.

Разработка проекта осуществлена в соответствии с требованиями Градостроительного кодекса РФ, нормативно-правовых актов Правительства РФ, Госстроя России, нормативно-правовых актов Ненецкого автономного округа, нормативно-правовых актов муниципального образования «Городской округ «Город Нарьян-Мар».

Проект межевания выполнен на цифровых топографических картах в масштабе 1:1500 с применением компьютерных геоинформационных технологий в программе MapInfo, содержит соответствующие картографические слои и семантические базы данных.

## **2. Общие положения.**

Проектное решение по межеванию в границах проектируемой территории представлено на отчете «Чертеж межевания территории».

На чертеже межевания территории отображены:

- красные линии, утвержденные в составе проекта планировки территории;
- линии отступа от красных линий в целях определения места допустимого размещения зданий, строений, сооружений;
- границы образуемых и сохраняемых земельных участков на кадастровом плане территории, условные номера образуемых земельных участков;
- границы зон с особыми условиями использования территорий.

При разработке проекта внесения изменений в проект межевания территории обеспечено соблюдение следующих требований:

- границы проектируемых земельных участков устанавливаются в зависимости от функционального назначения территориальной зоны и

обеспечения условий эксплуатации объектов недвижимости, включая проезды, проходы к ним.

При разработке проекта внесения изменений в проект межевания устанавливаются границы земельных участков, существующих зданий и сооружений, земельных участков (территорий) общего пользования, земельных участков, вновь образованных на неиспользуемой, свободной от прав третьих лиц территории квартала, а также устанавливаются виды разрешенного использования земельных участков, зоны действия публичных сервитутов и иные обременения.

Определение местоположения границ вновь образуемых земельных участков, уточнений местоположения границ образуемых земельных участков на которых расположены здания, сооружения, или земельных участков общего пользования, занятых, проездами и другими объектами осуществляется в соответствии с градостроительными регламентами и нормами отвода земельных участков для конкретных видов деятельности.

Территории улиц и дорог общего пользования определяются проектом планировки. Их границы устанавливаются по красным линиям.

Полное разделение территории на земельные участки осуществляется в 2 стадии - проектом планировки устанавливаются границы территорий общего пользования улично-дорожной сети, проектом межевания устанавливаются границы земельных участков оставшейся территории.

Таким образом, названный порядок разделения территории делает красные линии опорным элементом при межевании внутриквартальной территории.

## **2.1. Структура территории, образуемая в результате проекта внесения изменений в проект межевания**

Проект внесения изменений в проект межевания территории, утвержденный распоряжением Департамента строительства, жилищно-коммунального хозяйства, энергетики и транспорта Ненецкого автономного округа от 30.12.2016 № 658-р, подготовлен на основании распоряжения Департамента строительства, жилищно-коммунального хозяйства, энергетики и транспорта Ненецкого автономного

округа от 14.02.2020 года № 47-р «О подготовке документации по планировке территории».

Границы проектируемого земельного участка установлены в соответствии с функциональным назначением территориальной зоны с учётом обеспечения условий эксплуатации объектов недвижимости, включая проезды, проходы к ним. Доступ к земельному участку обеспечен посредством земель общего пользования.

Настоящим проектом предусмотрены мероприятия по изменению границ земельного участка с условным номером 378:18 путем перераспределения ЗУ с кадастровыми номерами 83:00:050501:106, 83:00:050501:31 и земель, находящихся в государственной собственности, в соответствии с Земельным кодексом Российской Федерации. Прохождение границ изменяемого земельного участка с условным номером 378:18 обусловлено сложившейся архитектурной застройкой в границах кадастрового квартала 83:00:050501 и действующей документации по планировке территории. В результате изменения границ земельного участка с условным номером 378:18 были изменены границы земельных участков с кадастровыми номерами 83:00:050501:106, 83:00:050501:31, и с условными номерами 378:22, 378:24, указанных на чертеже межевания территории входящего в состав документации по планировке территории муниципального образования «Городской округ «Город Нарьян-Мар», в том числе проекта планировки территории и проекта межевания территории в его составе, утвержденного распоряжением Департамента от 30.12.2016 № 658-р., при этом площадь земельного участка с условным номером 378:24 уменьшится на 140 кв.м, площадь земельного участка с условным номером 378:22 осталась без изменения.

Указанные изменения внесены в таблицу приведенную ниже. Аналогичные изменения будут произведены в изменяемом проекте межевания территории МО «Городской округ «Город Нарьян-Мар», утвержденный распоряжением Департамента от 30.12.2016 № 658-р.

Изменения в графической части проекта межевания, применительно к планировочному кварталу № 378, отображены на Чертеже межевания территории.

Состоящие на кадастровом учете остальные земельные участки с установленными границами, в планировочном квартале № 378, остаются без изменения.

### 3. Планировочные решения объектов межевания.

Вид разрешенного использования изменяемого земельного участка установлен в соответствии с регламентами территориальной зоны застройки индивидуальными жилыми домами (зона - ЖИ) и Классификатором видов разрешенного использования земельных участков, утвержденным приказом Минэкономразвития Российской Федерации от 01.09.2014 года № 540 (ред. Приказов МЭР России от 30.09.2015 № 709, от 04.02.2019 № 44).

**Таблица 1. Экспликация образуемых и изменяемых земельных участков.**

№ на чертеже межевания	Наименование объекта капитального строительства	Разрешенное использование земельного участка (в соответствии с Приказом МЭР от 01. 09.2014 г. № 540 (ред. Приказов МЭР России от 30.09.2015 № 709, от 04.02.2019 № 44)	Описание местоположения/ адрес	Площадь земельного участка по ПМ (м кв.)
<b>Образуемые земельные участки</b>				
378:18	Индивидуальный жилой дом	Для индивидуального жилищного строительства	ул. Комсомольская	907
<b>Образуемые земельные участки, которые после образования будут относиться к территориям общего пользования</b>				
378:24	Территории общего пользования	Земельные участки (территории) общего пользования	г. Нарьян-Мар	4147 (площадь указана ориентировочно)

**Ненецкий автономный округ  
МО «Городской округ «Город Нарьян-Мар»**

**ПРОЕКТ ВНЕСЕНИЯ ИЗМЕНЕНИЙ В ПРОЕКТ  
МЕЖЕВАНИЯ ТЕРРИТОРИИ МО «ГОРОДСКОЙ ОКРУГ  
«ГОРОД НАРЬЯН-МАР»**

**(внесение изменений в планировочный квартал № 378)**

**Графические материалы**

**2020/ПМТ**

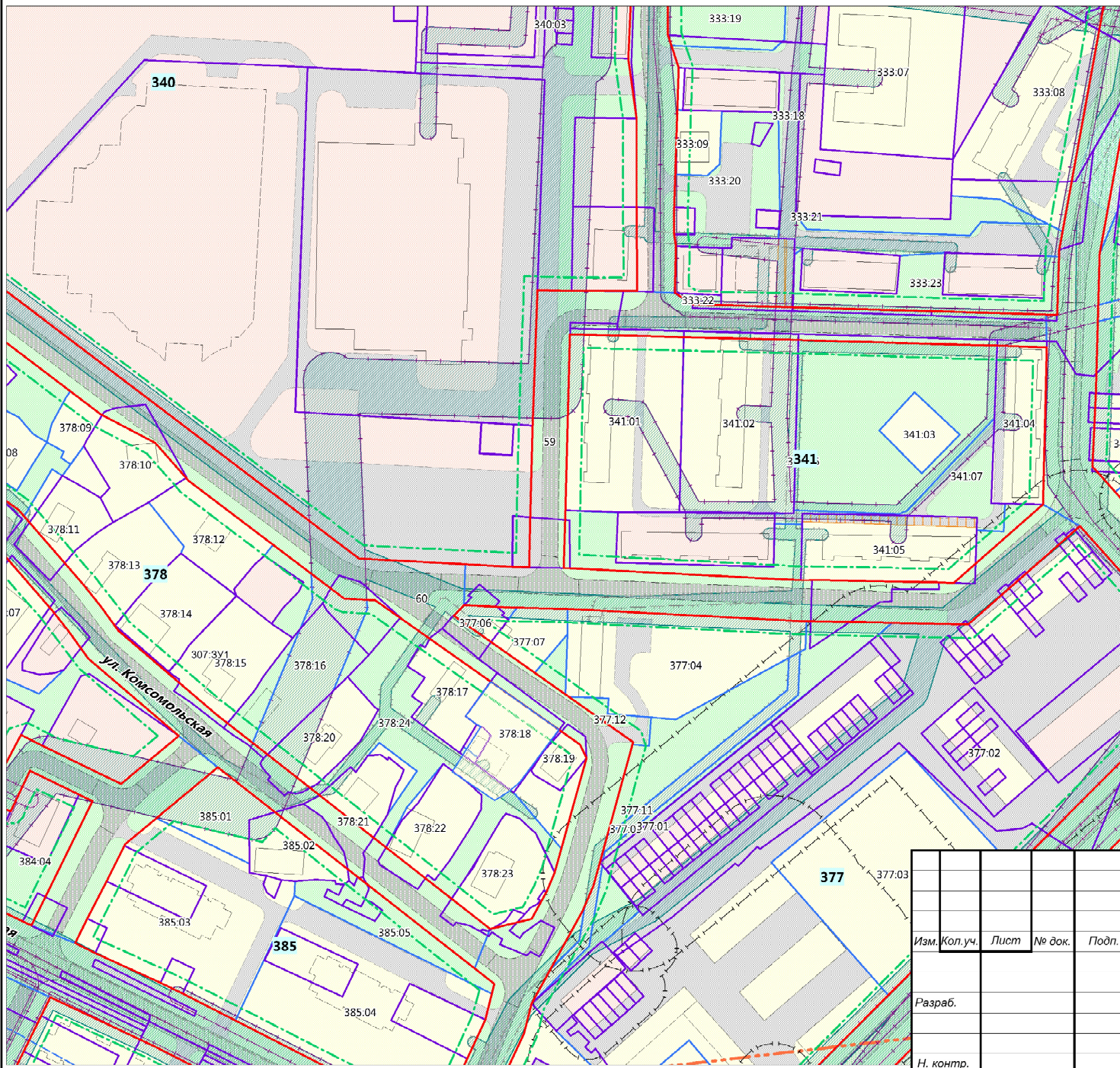
Приложение к Распоряжению Департамента строительства,  
жилищно-коммунального хозяйства, энергетики и транспорта  
Ненецкого автономного округа от 11.03.2020 № 84-р

**г. Нарьян-Мар**












**2020**

## **ПРИЛОЖЕНИЯ**

Проект внесения изменений в проект межевания территории МО "Городской округ "Город Нарьян-Мар" (внесение изменений в планировочный квартал № 378)  
 Чертёж межевания территории  
 М 1:1500



**Условные обозначения**

-  Граница проектируемой территории
-  Проектируемые красные линии
-  Линии отступа от красных линий в целях определения места допустимого размещения зданий, строений, сооружений
- 01** Номер планировочного элемента
- 378.01** Условный номер образуемого земельного участка
- ГРАНИЦЫ ЗЕМЕЛЬНЫХ УЧАСТКОВ**
-  Границы существующих (сохраняемых) земельных участков
-  Границы образуемых земельных участков
-  Границы образуемых земельных участков, которые после образования будут относиться к территориям общего пользования
-  Границы изменяемых земельных участков
-  Границы земельных участков, стоящих на кадастровом учете
- ЗОНЫ С ОСОБЫМИ УСЛОВИЯМИ ИСПОЛЬЗОВАНИЯ ТЕРРИТОРИИ**
-  Охранные зоны
-  Санитарно-защитные зоны
-  Санитарный разрыв (санитарная полоса отчуждения)

					_____/2020/ПМТ			
					Проект внесения изменений в проект межевания территории МО "Городской округ "Город Нарьян-Мар" (внесение изменений в планировочный квартал № 378)			
Изм.	Кол.уч.	Лист	№ док.	Подп.	Дата	Стадия	Лист	Листов
					03.20	П	1	
Разраб.						Чертёж межевания территории		
Н. контр.								

**Каталог координат поворотных точек границ изменяемого ЗУ  
с условным номером 378:18**

№ точки	X	Y
1	999 671,42	5 274 218,01
2	999 677,61	5 274 221,93
3	999 688,01	5 274 228,57
4	999 688,82	5 274 227,04
5	999 691,82	5 274 222,98
6	999 704,51	5 274 232,22
7	999 686,86	5 274 257,24
8	999 667,51	5 274 242,78
9	999 664,00	5 274 238,64
10	999 660,88	5 274 233,63
11	999 668,89	5 274 221,74

**Основные характеристики изменяемого ЗУ с условным номером 378:18**

Категория земель	Земли населенных пунктов
Территориальная зона в соответствии с ППТ	Зона застройки индивидуальными жилыми домами
Кадастровый квартал	83:00:050501
Адрес объекта	Ненецкий автономный округ, г. Нарьян-Мар, ул. Комсомольская
Вид разрешенного использования ЗУ	Для индивидуального жилищного строительства
Площадь ЗУ	907 кв.м
Планировочный квартал в соответствии с ПМТ	ПК № 378