



**Департамент строительства, жилищно-коммунального
хозяйства, энергетики и транспорта
Ненецкого автономного округа**

РАСПОРЯЖЕНИЕ

от 18.01 2019 г. № 10 -р
г. Нарьян-Мар

**Об утверждении изменений в документацию
по планировке территории**

Руководствуясь частью 3 статьи 43 Градостроительного кодекса Российской Федерации, пунктом 11 статьи 5 закона Ненецкого автономного округа от 19.09.2014 № 95-оз «О перераспределении полномочий между органами местного самоуправления муниципальных образований Ненецкого автономного округа и органами государственной власти Ненецкого автономного округа», в соответствии с подпунктом 4 пункта 23 Положения о Департаменте строительства, жилищно-коммунального хозяйства, энергетики и транспорта Ненецкого автономного округа (далее – Департамент), утвержденного постановлением Администрации Ненецкого автономного округа от 08.12.2014 № 474-п, протоколом комиссии по подготовке правил землепользования и застройки муниципальных образований Ненецкого автономного округа № 213 от 18 декабря 2018 г., заключением комиссии от 18.12.2018 г.:

1. Утвердить изменения в документацию по планировке территории муниципального образования «Хоседа-Хардский сельсовет» Ненецкого автономного округа, утвержденную распоряжением Департамента от 12.04.2018 № 74-р согласно Приложению.

2. Утвердить изменения в проект межевания территории, утвержденный в составе документации по планировке территории муниципального образования «Хоседа-Хардский сельсовет» Ненецкого автономного округа, распоряжением Департамента от 12.04.2018 № 74-р согласно Приложению.

3. Сектору градостроительной деятельности в установленном порядке опубликовать информацию о документации, указанной в пунктах 1 и 2 настоящего распоряжения на официальном сайте Департамента в сети «Интернет».

4. Контроль за исполнением настоящего распоряжения возложить на начальника управления строительства Департамента Фомина Михаила Николаевича.

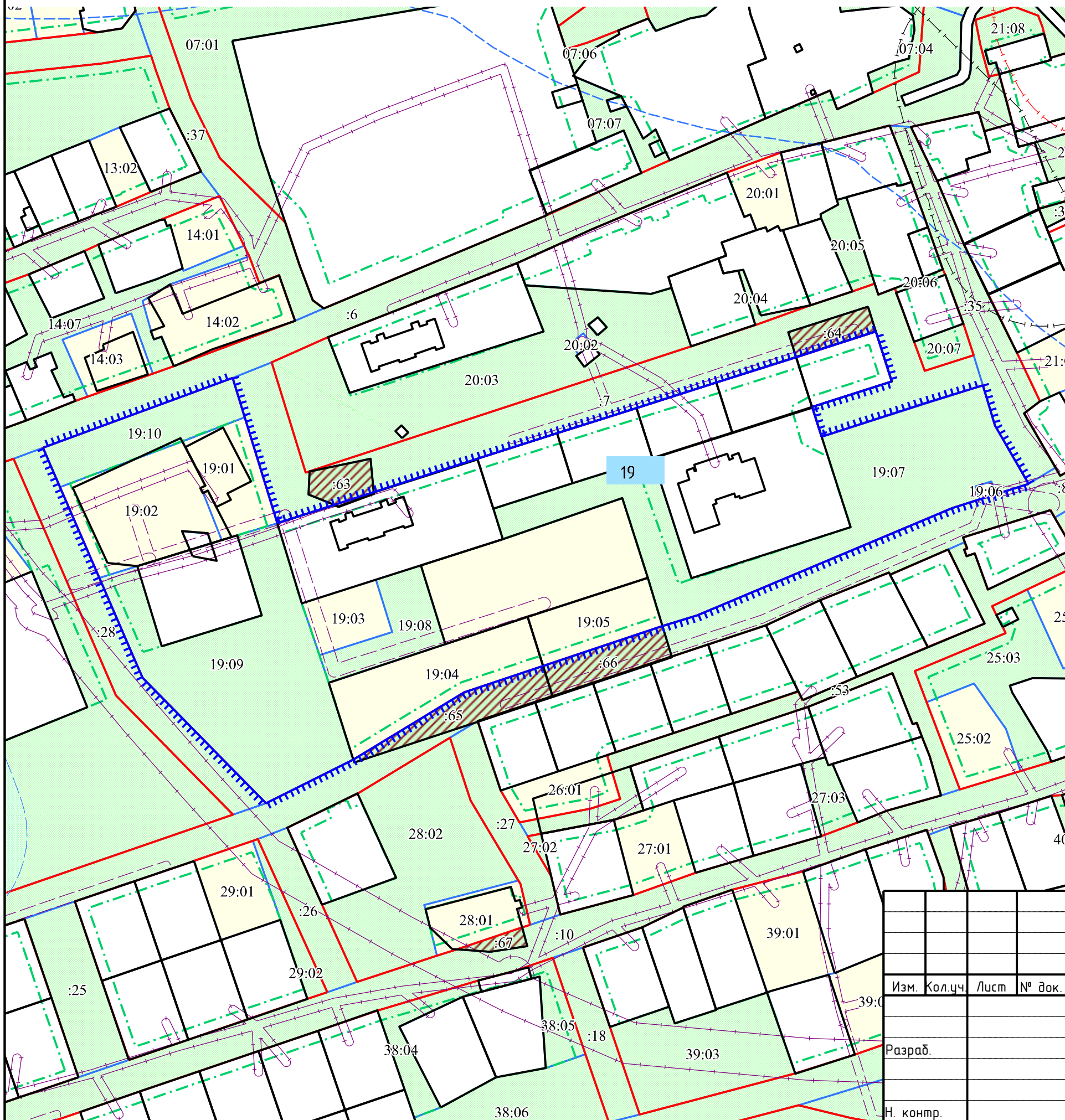
5. Настоящее распоряжение вступает в силу со дня его опубликования.












Исполняющий обязанности
руководителя Департамента



В.В. Саулина

Проект внесения изменений в проект межевания территории МО "Заполяный район" МО "Хоседа - Хардский сельсовет" (внесение изменений в планировочный квартал № 19)
 Чертеж межевания территории
 М 1:2000



- УСЛОВНЫЕ ОБОЗНАЧЕНИЯ**
 границы и территории
-  - граница проектируемой территории
 -  - красные линии утвержденные в составе проекта планировки
 -  - линии отступа от красных линий в целях определения места допустимого размещения зданий, строений, сооружений
 -  19 - номер планировочного элемента
 -  19.05 - условный номер образуемого участка
- ГРАНИЦЫ ЗЕМЕЛЬНЫХ УЧАСТКОВ**
-  - границы образуемых земельных участков
 -  - границы образуемых земельных участков, которые после образования будут относиться к территориям общего пользования
 -  - границы земельных участков, состоящих на кадастровом учете
- ЗОНЫ С ОСОБЫМИ УСЛОВИЯМИ ИСПОЛЬЗОВАНИЯ ТЕРРИТОРИИ**
-  - охранные зоны
 -  - санитарно-защитные зоны
 -  - санитарный разрыв (санитарная полоса отчуждения)

						2019/ПМТ		
						Проект внесения изменений в проект межевания территории МО "Заполяный район" МО "Хоседа-Хардский сельсовет" (внесение изменений в планировочный квартал № 19)		
Изм.	Кол.уч.	Лист	№ док.	Подп.	Дата			
Разраб.					01.19	Стадия	Лист	Листов
						П	1	
Н. контр.						Фрагмент чертежа межевания территории		